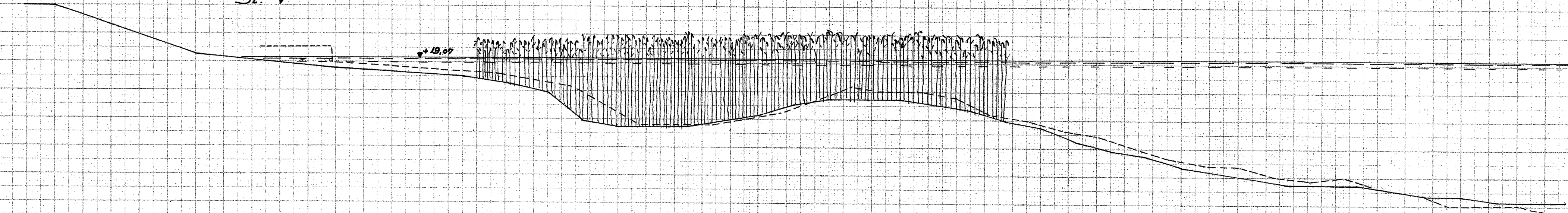
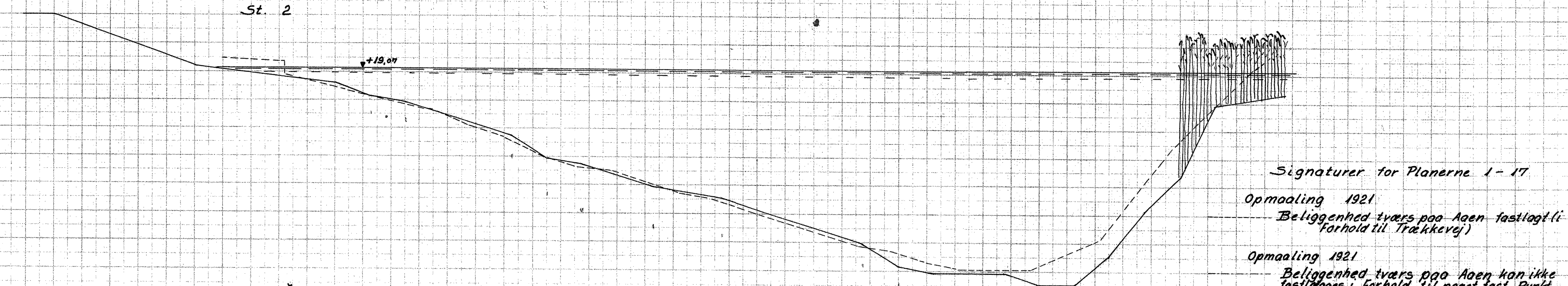


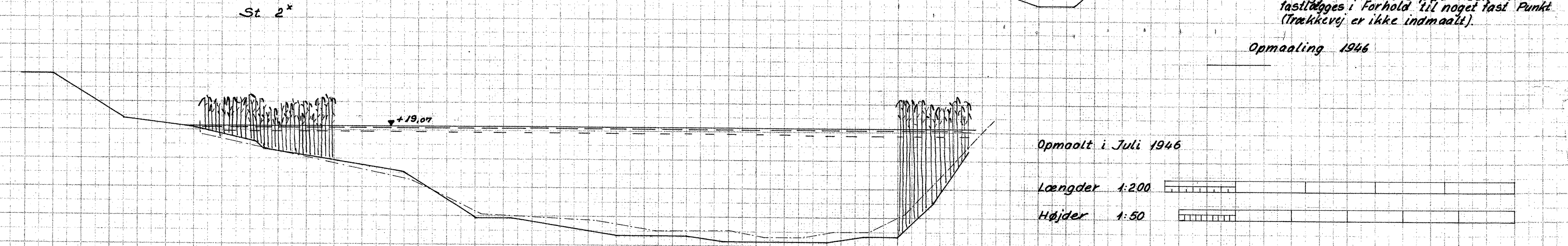
St. 1



St. 2



St. 2\*



Signaturer for Planerne 1-17

Opmåling 1921

Beliggenhed tværs paa Aaen fastlagt i forhold til Trækkevej


Opmåling 1921

Beliggenhed tværs paa Aaen kan ikke fastlægges i forhold til noget fast Punkt (Trækkevej er ikke indmålt)


Opmåling 1946

Opmaalt i Juli 1946

Længder 1:200



Højder 1:50



SA 01010 9 10 L