

Gudenå, nedstrøms Tange Sø

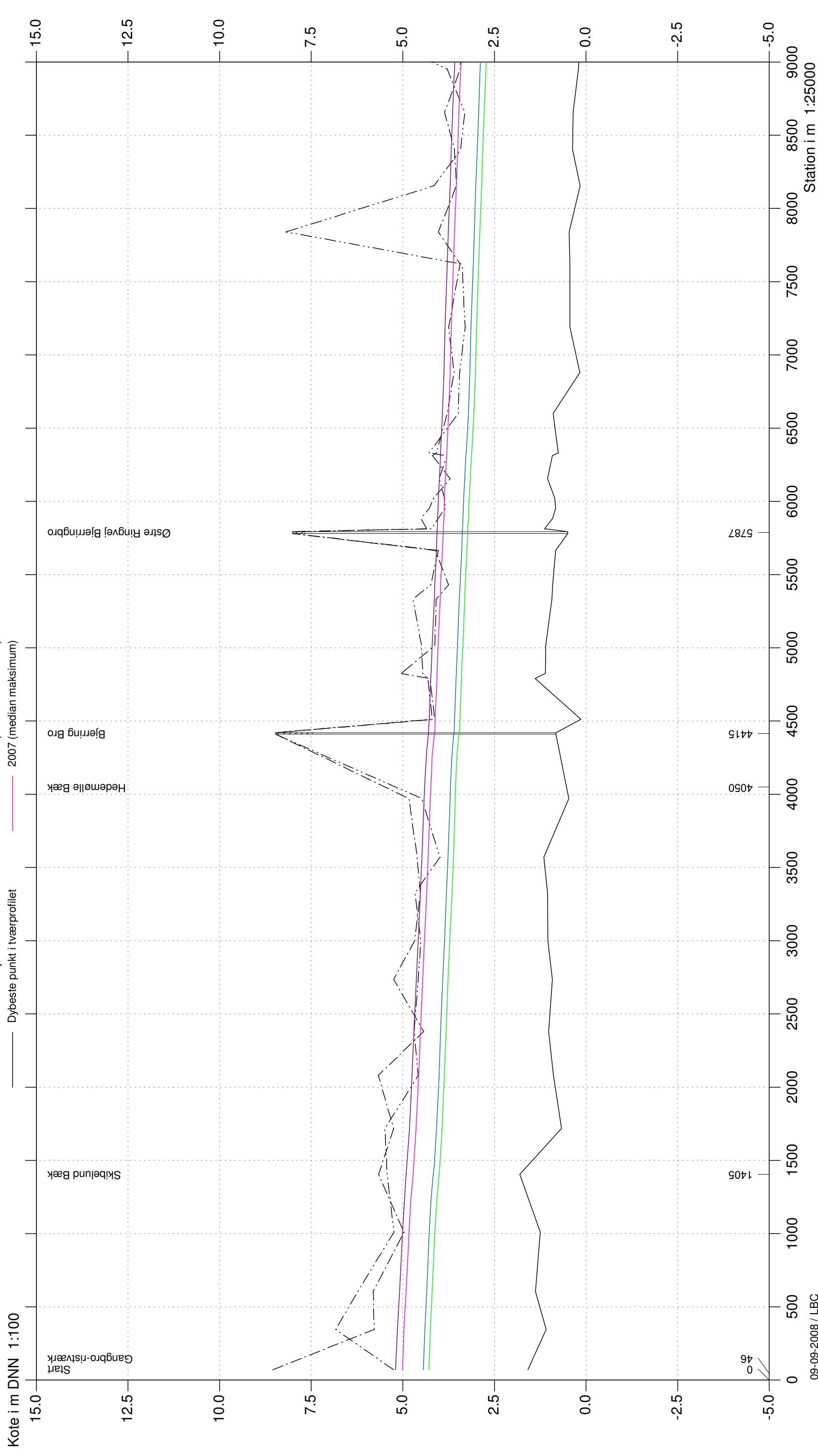
VASP

Opmålt 1997

Sommer

- 2008 (middel)
- 2007 (middel)
- - - Terræn i venstre side
- - - Terræn i højre side
- Dybeste punkt i tværprofillet
- 2008 (median maksimum)
- 2007 (median maksimum)

Bilag 3B.1

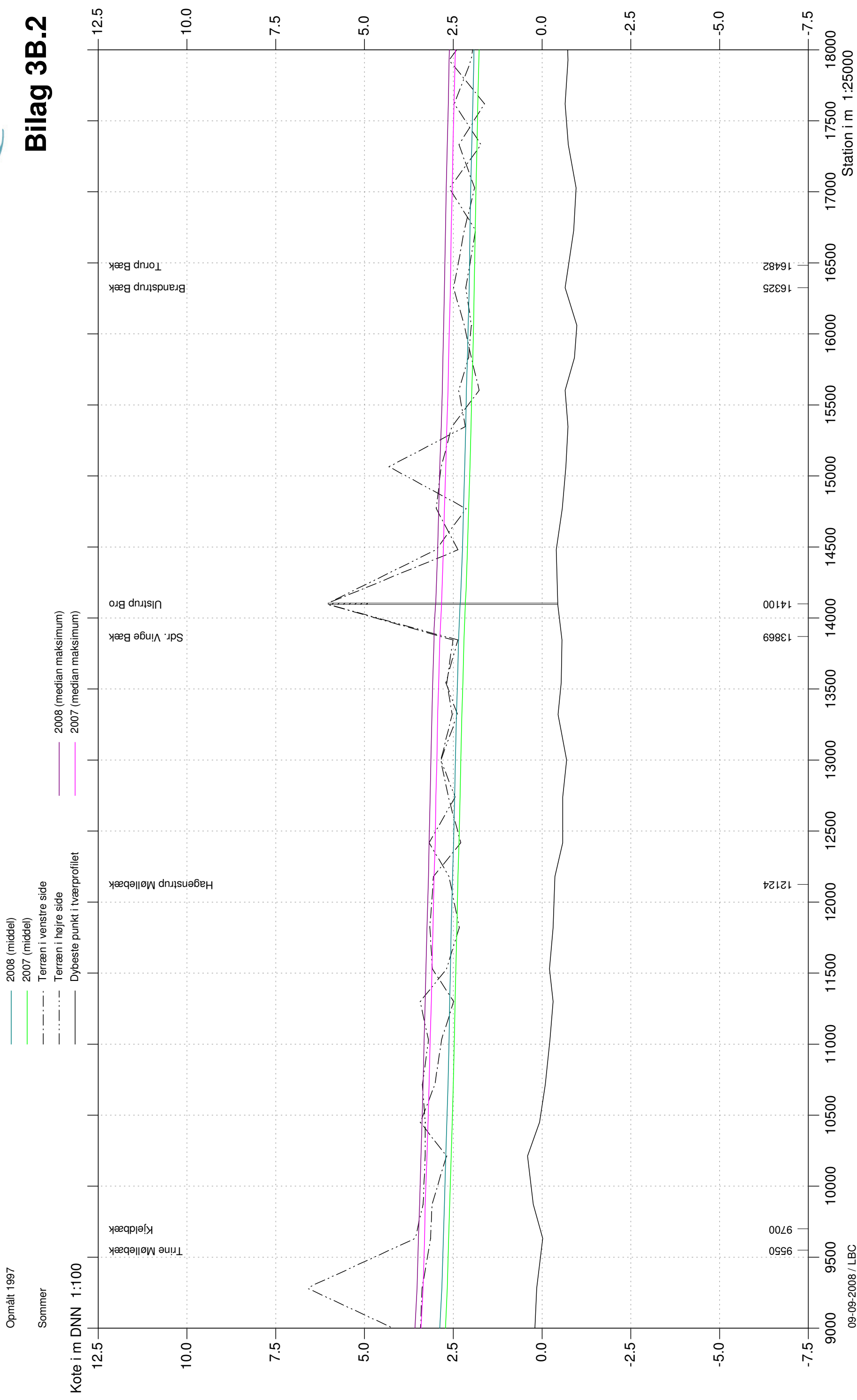


Gudenå, nedstrøms Tange Sø

VASP

Opmålt 1997

Sommer



Gudenå, nedstrøms Tange Sø

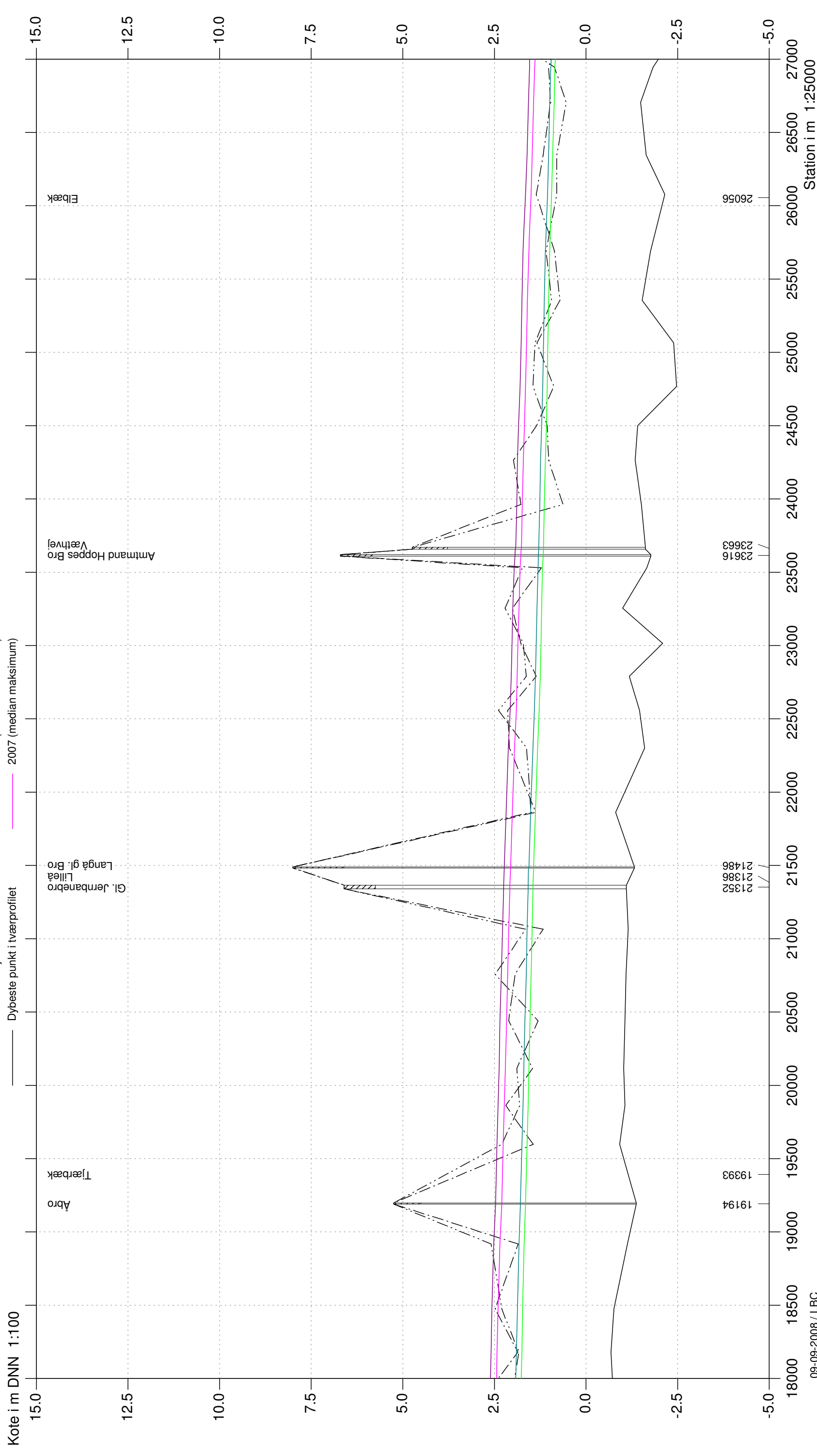
VASP

Opmålt 1997

Sommer

- 2008 (middel)
- 2007 (middel)
- - - Terræn i venstre side
- - - Terræn i højre side
- Dybeste punkt i tværprofil
- 2008 (median maksimum)
- 2007 (median maksimum)

Bilag 3B.3



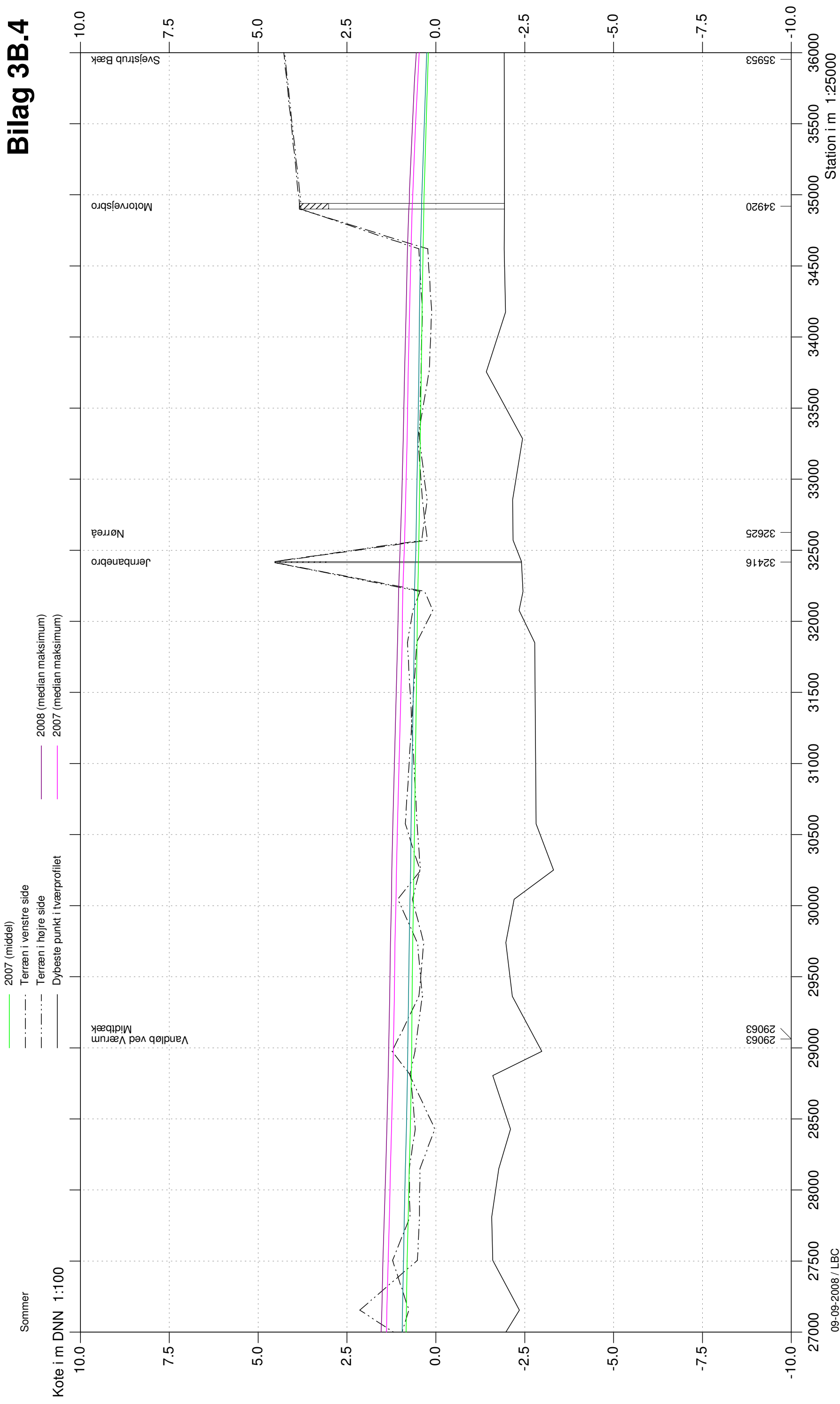
Gudenå, nedstrøms Tange Sø

VASP

Opmålt 1997

Sommer

- 2008 (middel)
- 2007 (middel)
- - - Terræn i venstre side
- - - Terræn i højre side
- Dybeste punkt i tværprofillet
- 2008 (median maksimum)
- 2007 (median maksimum)



Gudenå, nedstrøms Tange Sø

VASP

Opmålt 1997

Sommer

- 2008 (middel)
- 2007 (middel)
- - - Terræn i venstre side
- - - Terræn i højre side
- Dybeste punkt i tværsprofillet
- 2008 (median maksimum)
- 2007 (median maksimum)

