

# Gudenå, nedstrøms Tange Sø

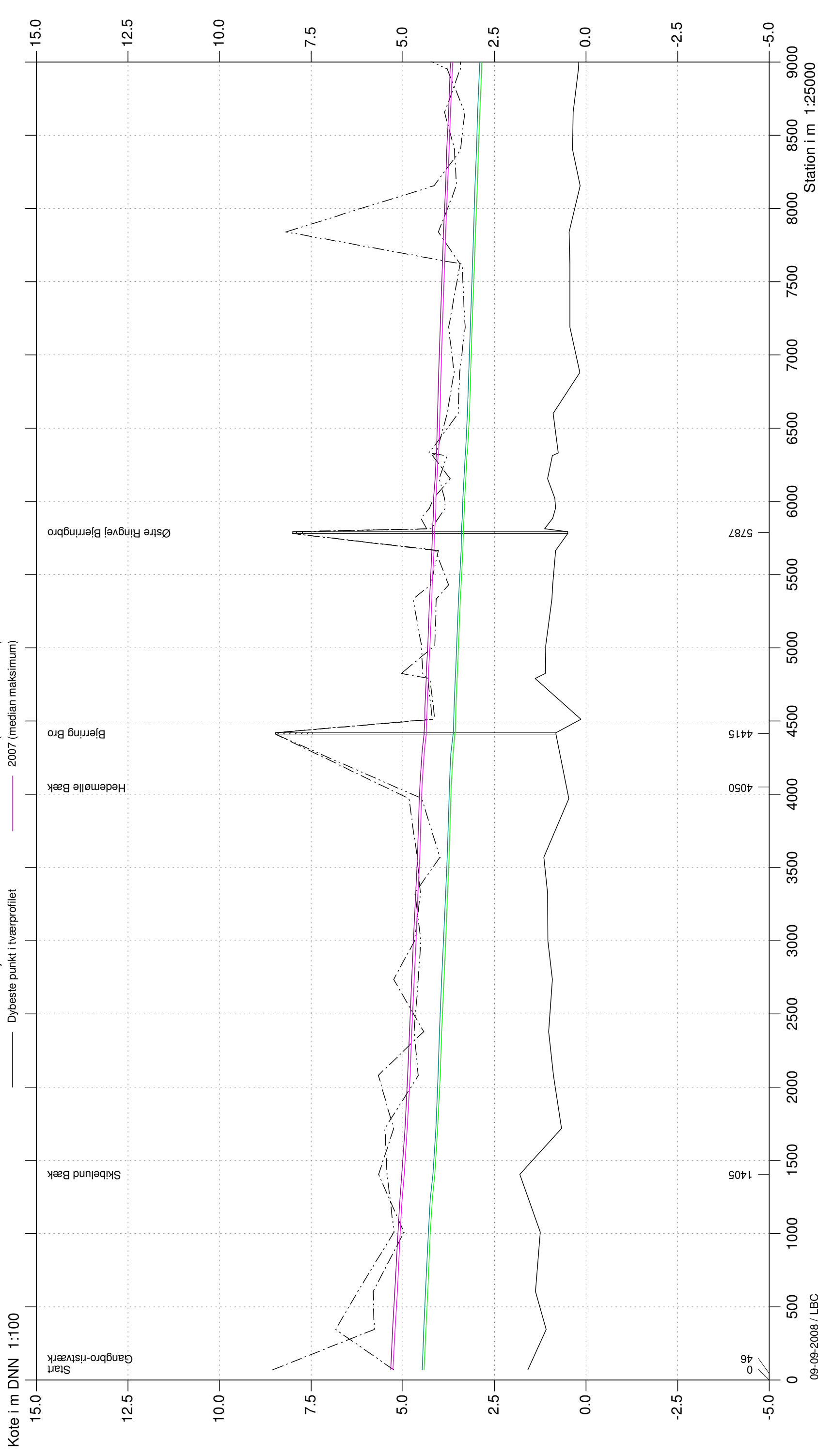
VASP

Opmålt 1997

Vinter

- 2008 (middel)
- 2007 (middel)
- - - Terræn i venstre side
- - - Terræn i højre side
- Dybeste punkt i tværprofillet
- 2008 (median maksimum)
- 2007 (median maksimum)

## Bilag 2B.1

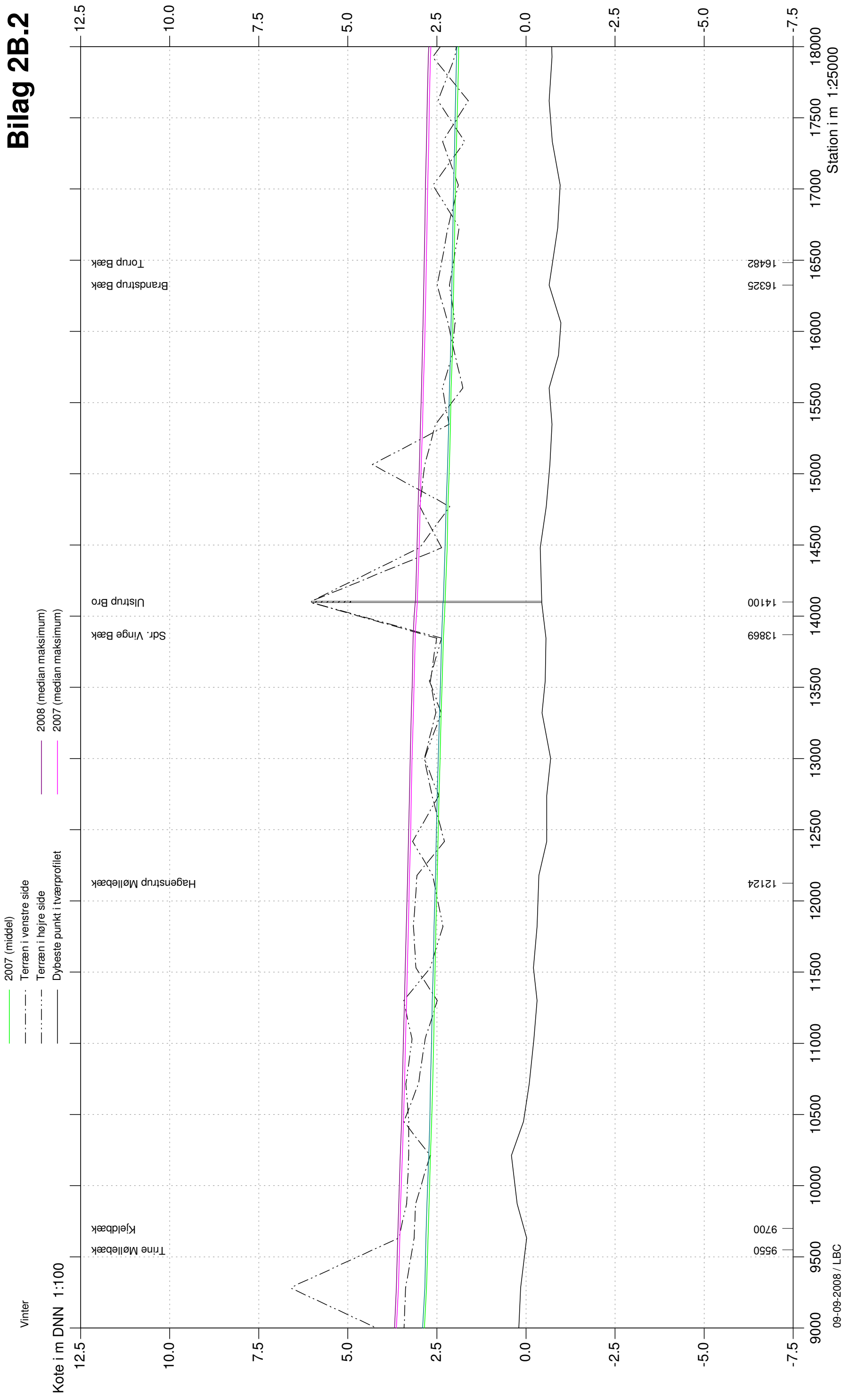


# Gudenå, nedstrøms Tange Sø

VASP

Opmålt 1997

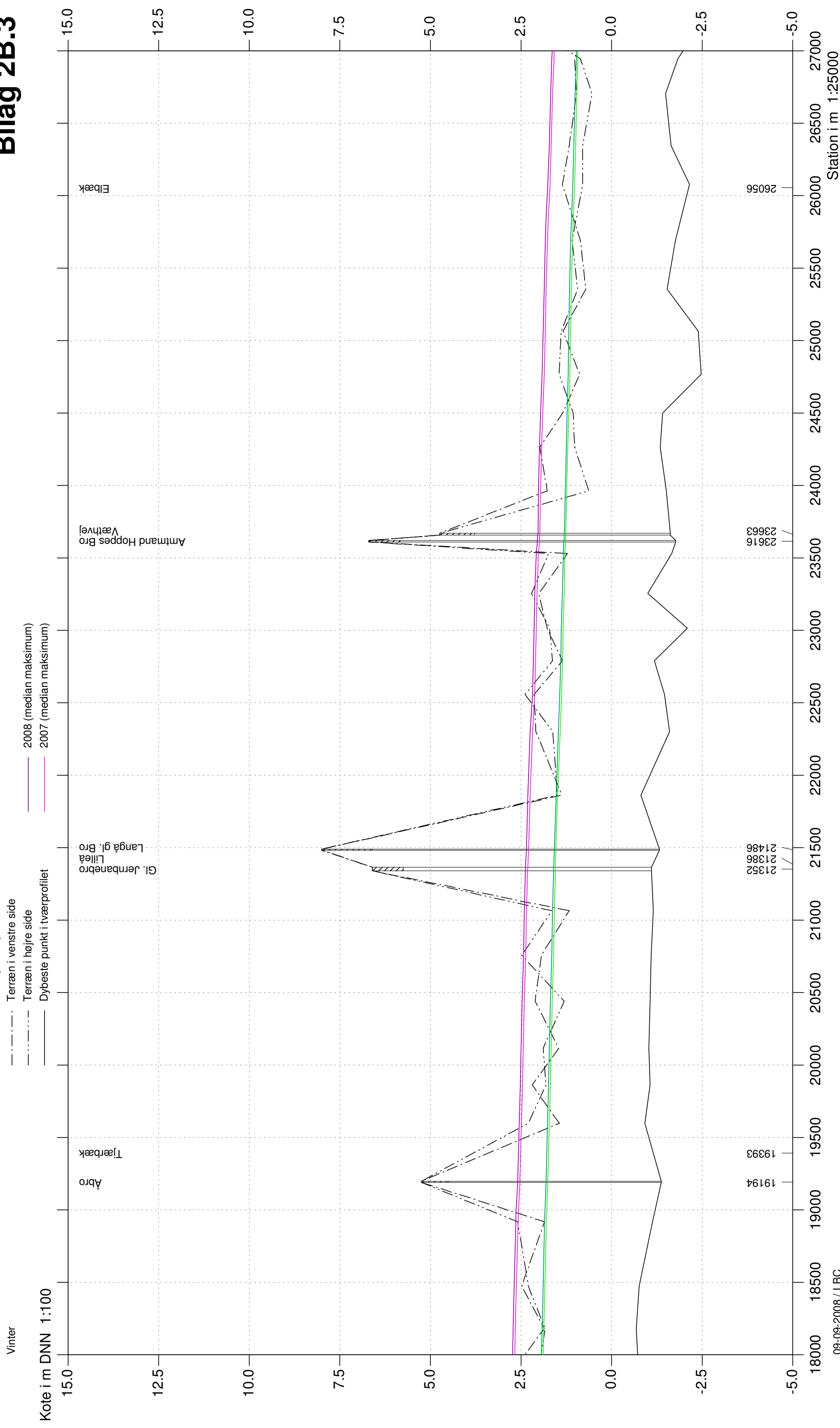
Vinter



# Gudenå, nedstrøms Tange Sø

VASP  
Opmålt 1997

## Bilag 2B.3



# Gudenå, nedstrøms Tange Sø

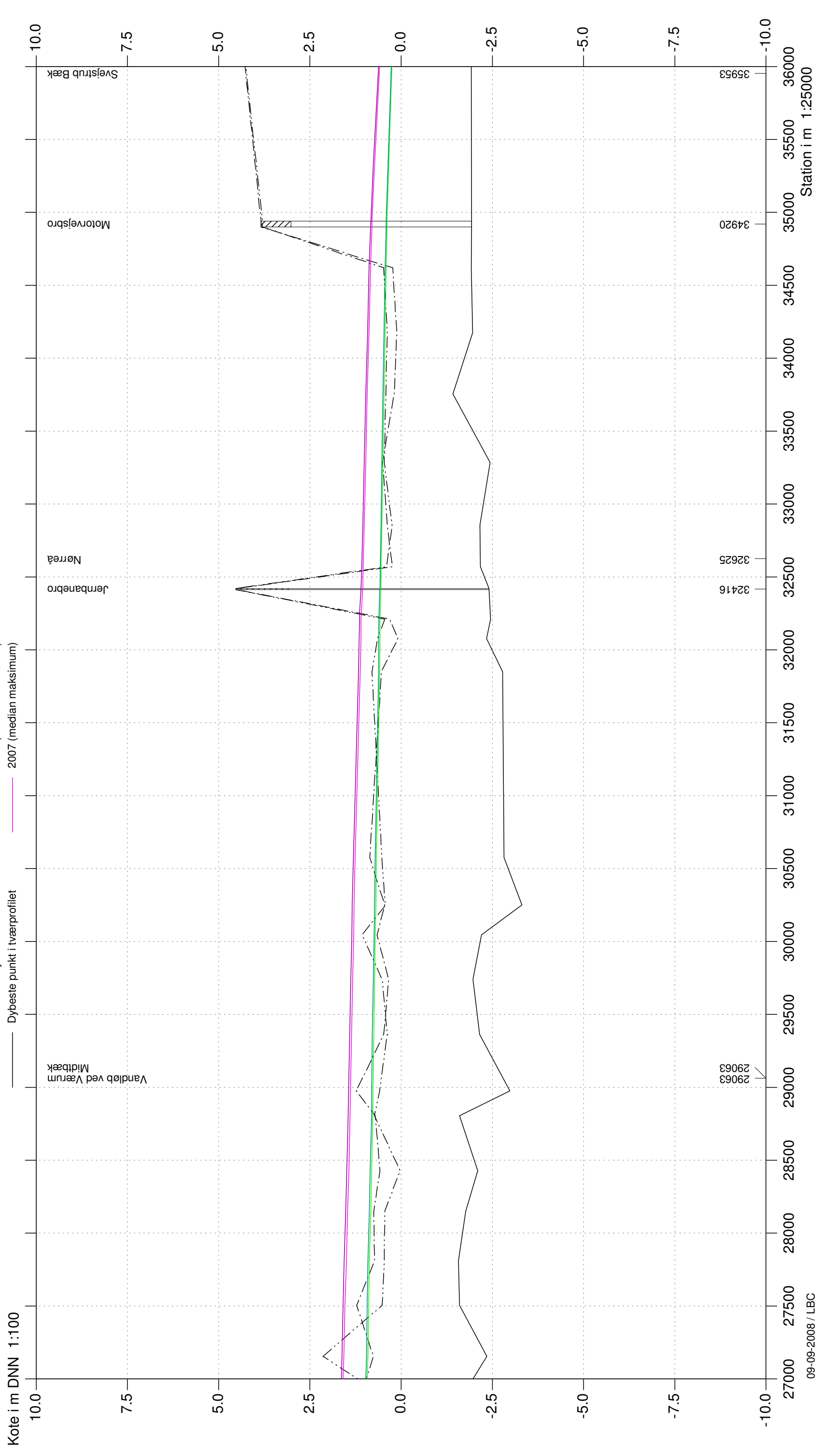
VASP

Opmålt 1997

Vinter

- 2008 (middel)
- 2007 (middel)
- - - Terræn i venstre side
- - - Terræn i højre side
- Dybeste punkt i tværprofillet
- 2008 (median maksimum)
- 2007 (median maksimum)

## Bilag 2B.4



## Gudenå, nedstrøms Tange Sø

VASP

Opmålt 1997

Vinter

- 2008 (middel)
- 2007 (middel)
- - - Terræn i venstre side
- - - Terræn i højre side
- Dybeste punkt i tværprofillet
- 2008 (median maksimum)
- 2007 (median maksimum)

