

**Dette dokument udgør ekskursionsmateriale og referat fra Gudenåkomitémøde d. 21. juni 2024**



**Praktisk information om mødet:**

**Dagen starter og slutter på:** Klostermøllevej 48A, 8660 Skanderborg

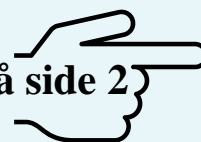
**Gudenåkomitémødet holdes:** Sandvad Kro, Kongevej 25, 8752 Østbirk

**Parkering:** Gratis.

**Forplejning:** Fuld mødeforplejning.

**Varighed:** Det samlede tidsforbrug (inkl. sejlads) er fra kl. 8.30 til kl. 15.00

**Få et overblik over dagsprogrammet på side 2**









**Kontaktinformationer til Gudenåkomitéens Sekretariat:**

**Morten Horsfeldt Jespersen:** Sekretariatschef - Gudenåkomitéens Sekretariat  
Direkte telefonnummer: 89 70 15 20 / 20 51 75 50. e-mailadresse: mhj@silkeborg.dk

**Majbritt Kjeldahl Lassen:** Koordinator - Gudenåkomitéens Sekretariat  
Direkte telefonnummer: 51 44 49 43. e-mailadresse: makla@silkeborg.dk

**Besøgsadresse og hjemmeside:** Gudenåkomitéens Sekretariat, Søvej 3, 8600 Silkeborg.  
[www.gudenaakomiteen.dk](http://www.gudenaakomiteen.dk)

## Dagsprogram - Gudenåkomitéens møde & ekskursion 21.06.2024

- Kl. 08.30 Senest ankomst til Klostermølles P-plads (Klostermøllevej 48A, 8660 Skanderborg)
- Kl. 08.35  Afgang i bus til mødelokaliteten Sandvad Kro (Kongevej 25, 8752 Østbirk).
- Kl. 09.00 Møde i Gudenåkomitéen (dagsordenen til mødet starter på s. 7)
- Kl. 12.00  Frokost
- Kl. 12.40  Afgang i bus til Voervadsbro Teltplads (Ådalen 8C, 8660 Skanderborg)
- Kl. 12.45  Ankomstskafe og oplæg
- Oplæg om GudenåStien, krydsningspunkter, broskilte mm.  
/v. Gunhild Øeby Nielsen, Netværkskoordinator GudenåSamarbejdet
- Oplæg om kanoudelejning før/nu, herunder om GudenåSkyen  
/v. Bo Vestergaard, Ry Kanofart
- Kl. 13.20 Udlevering af fartøjer og redningsveste
- (rutebeskrivelse mm. ses side 3 – 4, fartøjsfordeling til sejladsen ses s. 5)
- Kl. 13.30  Afgang mod Klostermølle
- Kl. 14.55  Ankomst Klostermølle - aflevering af fartøjer og redningsveste
- Kl. 15.00 Dagsprogrammet er slut – afgang fra parkeringspladsen ved Klostermølle

Praktik Da turen indeholder sejlads, anbefales det at anvende printet dagsordensmateriale.

Det anbefales - af samme årsag - at medbringe skiftetøj og skiftesko, samt at ”pakke vandtæt” ved fx at placere mobiltelefon, bilnøgler mm. i en tætlukket plastpose inden i en anden tætlukket plastpose. I tilfælde af uheld på turen dækker egen forsikring.

Efterlades en evt. medbragt computer på kroen, må man hente den efter endt sejlads.

## Mere om ekskursionen

Gudenåkomitéen har til formål at rådgive alle medlemskommunerne i oplandet til Gudenåen og Randers Fjord om natur- og miljøbeskyttelse samt rekreativ anvendelse af Gudenåens vandsystem. Formålsparagraf fastligger også, at komitéen særligt skal arbejde for en koordineret, afbalanceret og sammenhængende indsats for rekreativ anvendelse og beskyttelse af natur og miljø i vandsystemet og de nære omgivende arealer.

Ekskursionen vil give komitéen indsigt i borgernes oplevelse af Gudenåen som rekreativt system.

## Klosterkæret - et ferskvandsdelta

I 1000 år har størstedelen af Gudenåens vand løbet ned gennem den kunstigt anlagte Klosterkanal til Klostermølle og videre ud i Mossø. Benediktinermunke så muligheder for at udnytte Gudenåens fald gennem Klosterkæret og vandkraften til mølledrift. Munkene byggede den 1200 m lange Klosterkanal, som kunne føre vandet fra Gudenåen ned til en vandmølle på bredden af Mossø.

Ved etableringen af Klosterkanalen lagde man en stor del af året den oprindelige Gudenå 'død', hvilket afskar fisk muligheden for at bevæge sig mellem den øvre del af Gudenåen og Mossø. "Døde Å" er dermed Gudenåens oprindelige åløb.

Anlægget ved Klostermølle spærrede imidlertid for fiskene. Man har tidligere forsøgt på at

skabe faunapassage for fiskene ved at etablere et såkaldt omløbsstryg, så man altid havde vand i Døde Å. Desuden har man etableret en fisketrappe ved Klostermølle, for at fisk skulle kunne svømme op i Gudenåen fra Mossø. Det har dog siden vist sig, at disse tiltag ikke gav fri passage for alle arter af fisk. Kun de største ørreder har kunnet passere fisketrappen ved Klostermølle.



Klosterkærprojektet, gennemført af Horsens Kommune i 2021, har fjernet en af de store spærringer i Gudenåen. Udgangspunktet for natur- og vandløbsprojektet var at forbedre levevilkårene for de fisk, der lever i Gudenåsystemet. Fiskene skal kunne svømme frit fra Mossø og op og ned ad Gudenåen. Størstedelen af Gudenåens vand er med projektet ført fra den kunstigt anlagte Klosterkanal og tilbage til Klosterkæret. Døde Å er gravet større, så hovedparten af vandet igen kan løbe ud gennem Klosterkæret. Klosterkanalen og den gamle turbinebygning ved Klostermølle er bevaret, og kanalen fungerer forsat som kanorute.

## Rutebeskrivelse - Voervadsbro Teltplads til Klostermølle Teltplads

Det tager typisk 1½ time at sejle de 6 km ml Voervadsbro og Klostermølle Teltplads i en kano.

Denne del af åen har flere steder en ”jungleagtig” bevoksning og smalle passager og brede stryg.

Sejl i højre side af åen, da der er etableret fiskestryg i venstre side. Kort efter Vilholt Mølle er der etableret rasteplads på højre side af åen. Herfra fortsætter åen gennem smalle passager og brede stryg – sejl helst i åens strømrørende, hvor åen er dybest

I vil passere et ”kanofang”, der skal sikre, at kanofarende ikke ender i Klosterkæret ved en fejl, men bliver på sejladsruten.

Lige før I ankommer til Klostermølle, sejler I på den kunstigt anlagte Klosterkanal.

Sejl ikke helt ned for enden af Klosterkanalen, men stop ved kanoanlægget i højre side af åen. Her skal fartøjerne trækkes på land og redningsvestene afleveres.



## Fartøjsfordeling



Rune Kristensen  
Erling Kvist Andersen



Karen Lagoni  
Rikke Østergaard Christensen



Jens Szabo  
Steffen Drejer



Jeppe Mouritsen  
Niels Basballe



Daniel Lindvig  
Birthe Jordt



Morten Horsfeldt Jespersen  
Bent Hodde Mortensen



Søren Kepp Knudsen  
Hanne Stadsgaard Jensen  
Michael Damm



Nick Sørensen  
Majbritt Kjeldahl Lassen  
Bjarke H. Jensen

## Deltageroversigt i Gudenåkomitéens møde

### **Politisk deltagelse**

Karen Lagoni (Næstformand)  
Erling Kvist Andersen  
Steffen Drejer  
Rune Kristensen (Formand)  
Jens Szabo  
Rikke Østergaard Christensen (suppleant)  
Jeppe Mouritsen  
Niels Basballe (suppleant)

### **Repræsentorer**

Randers Kommune  
Favrskov Kommune  
Viborg Kommune  
Silkeborg Kommune  
Skanderborg Kommune  
Horsens Kommune  
Hedensted Kommune  
Norrdjurs Kommune

### **Teknisk deltagelse**

Michael Damm  
Daniel Lindvig  
Birthe Jordt  
Morten H. Jespersen (Sekretariatsleder)  
Mathias U. J. Henneberg  
Bent Hodde Mortensen  
Nick Raaholdt Sørensen  
Bjarke H. Jensen  
Søren Kepp Knudsen  
Hanne Stadsgaard Jensen  
Majbritt Kjeldahl Lassen (koordinator)

### **Repræsentorer**

Randers Kommune  
Viborg Kommune  
Favrskov Kommune  
Silkeborg Kommune  
Silkeborg Kommune  
Skanderborg Kommune  
Horsens Kommune  
Hedensted Kommune  
Norrdjurs Kommune  
VOS Sekretariatet  
Gudenåkomitéens Sekretariat

## Dagsorden

- 1. Godkendelse af dagsorden og introduktion til området (09.00 – 09.10)**  
/v. Rune Kristensen og Rikke Østergaard Christensen

*Punkter vedr. VOS Randers Fjord*

- 2. Opsamling på mødet i VandOplandsStyregruppen for Randers Fjord d. 3. maj 2024 (09.10 – 09.25)**  
/v. Daniel Lindvig
- 3. Orientering om akutpakken fra Miljøministeriet – Kystvandråd mm. (09.25 – 09.30)**  
/v. Daniel Lindvig
- 4. Orientering om ansøgning om tilskud til den faciliterende lavbundsindsats (09.30 – 09.35)**  
/v. Hanne Stadsgaard Jensen

*Punkter vedr. klimatilpasning, natur og miljø og GudenåPlanen*

- 5. Orientering om medlemskommunernes kommentering af Gudenåkomitéens pejlemærkehæfte "På tværs med vilje" samt beslutning om det videre forløb (09.35 – 09.45)**  
/v. Morten H Jespersen
- 6. Gensidig orientering om medlemskommunernes udvalgsbehandling af Gudenåplanen (09.45 – 10.00)**  
/v. Rune Kristensen
- 7. Orientering om proces ift. Gudenåplanen samt beslutning om følgegruppens inddragelse i planens tilblivelse (10.00 – 10.15)**  
/v. Mathias Utoft Jørgensen Henneberg

**8. Orientering om Silkeborg Kommunes ådalsprojekt – en del af Gudenåplanen**

/v. Mathias Utoft Jørgensen Henneberg (10.15 – 10.30)

**9. Orientering om politisk konference om Gudenåplanen d. 6. september 2024**

/v. Mathias Utoft Jørgensen Henneberg (10.30 – 10.45)

**Pause 10.45 – 11.00**

*Punkter vedr. GudenåSystemets benyttelse*

**10. Orientering om sejladsområdet samt evaluering af dialogmøde med Brugerrådet for Sejlads på Gudenåen (11.00 – 11.10)**

/v. Majbritt Kjeldahl Lassen

**11. Orientering om svar fra erhvervsministeren på komitéens henvendelse af 22. marts 2024 om lovområdet om spiritussejlads (11.10 – 11.15)**

/v. Majbritt Kjeldahl Lassen

**12. Godkendelse af udkast til Gudenåkomitéens henvendelse til Miljøstyrelsen med anmodning om revision af Bekendtgørelse om ikke-erhvervmæssig sejlads og anden færdsel på Gudenåen med sidevandløb og søer fra Tørring til Randers (11.15 – 11.30)**

/v. Majbritt Kjeldahl Lassen

**13. Turen går sydpå - orientering om den øvre del af Gudenåen (11.30 – 11.40)**

/v. Majbritt Kjeldahl Lassen



*Gudenåkomitéen – øvrige punkter*

**14. Orientering om budgetforslag for Gudenåkomitéen 2025 (11.40)**

**15. Gensidig orientering om Gudenårelaterede emner og projekter (11.40 –11.45)**

**16. Godkendelse af aktivitetsplan (11.45 – 11.50)**

/v. Morten Horsfeldt Jespersen

**17. Eventuelt (12.00)**

/v. Rune Kristensen

**Frokost (12.00 – 12.35). Herefter afgang i bus til Voervadsbro Teltplads.**

## Oversigt over bilag

<b>Nr.</b>	<b>Titel på bilag</b>
1	NOTAT vedr. muligheder for Randers Fjord
2	Kommentarer fra Gudenåkomitéens medlemskommuners behandling af udkast til ”På tværs med vilje”
3	Udkast_Kommissorium for Gudenåplanens Følgegruppe
4	Udkast_program for Gudenåkomitéens konference om Gudenåplanen 6. september 2024
5	Referat fra møde i Brugerrådet for Sejlads på Gudenåen_25. april 2024
6	Oversigt_Kommunikation ml. Gudenåkomitéen og hhv. erhvervsministeren og Søfartsstyrelsen om spiritussejlads_juni 2022 - maj 2024
7	Udkast til anmodning fra Gudenåkomitéen om revision af Bekendtgørelse om ikke-erhvervsmæssig sejlads og anden færdsel på Gudenåen med sidevandløb og søer fra Tørring til Randers
8	Budgetforslag Gudenåkomitéen 2025

---

## **Punkt 1. Godkendelse af dagsorden og introduktion til området**

I denne funktionsperiode har møderne i Gudenåkomitéen/VOS Randers Fjord været søgt tematiseret mest muligt for at opnås mere fokuserede møder. Derfor har dagsordener til møder i regi af VOS Randers Fjord typisk været udsendt som separat mødemateriale, når der var VOS punkter til behandling samme dag som et komitémøde. Ellers har separate VOS-møder har været afviklet.

På indeværende møde forefindes imidlertid tre korte VOS punkter på Gudenåkomitéens dagsorden. Dette skyldes dels den stærkere, helhedsorienteret tilgang komitéens ambition om Gudenåplanen repræsentere og dels at VOS-emnerne denne gang er af kort varighed.

Gudenåkomitéens møder placeres rundt om i medlemskommunerne. Denne gang afvikles mødet i Horsens. Efter dagsordenens godkendelse giver Rikke Østergaard Christensen introduktion til området i relation til opgaverne i Gudenåkomitéen med fokus på emner for dagens møde.

### **Indstilling**

Sekretariatet indstiller, at

- dagsordenen til Gudenåkomitéens møde 21. juni 2024 godkendes.

### **Beslutning**

Indstilling godkendt.

## **Punkt 2. Opsamling på mødet i VandOplandsStyregruppen 3. maj 2024**

### **Baggrund**

På mødet i VandOplandsStyregruppen d. 3. maj holdt Peter Kaarup fra Miljøstyrelsen et oplæg om miljøtilstanden i Randers Fjord, med særlig fokus på kilderne til næringsstofbelastningen.

Derudover fortalte Esben Tarpgaard fra Limfjordssekretariatet om strandengene og pumpelagene i den ydre del af Randers Fjord, og de potentialer der er for genetablering af strandenge.

På den sidste del af mødet drøftede VOSen hvordan de opgaver som ligger i vådområde- og lavbundsindsatsen kan indgå i arbejdet med Gudenåplanen.

### **Sekretariatets bemærkninger**

Der er i øjeblikket stor fokus på vandmiljøets tilstand på nationalt plan, og VandOplandsStyregruppens rolle i arbejdet med at forbedre tilstanden har fået større opmærksomhed.

Arbejdet med Gudenåplanen har potentiale til også at bidrage til dette arbejde. Samtænkning af indsatser, og det tværgående samarbejde vi allerede har etableret, spiller godt ind i processen.

Kommunerne i den ydre del af fjorden har en mulighed for at gå med i en ansøgning om penge fra EU's LIFE-ordning til genopretning af strandenge, som VOSen kan understøtte.

### **Bilag**

Bilag 1. NOTAT vedr. muligheder for Randers Fjord

### **Indstilling**

Sekretariatet indstiller, at

- Vandoplandsstyregruppen drøfter hvordan den kan tydeliggøre og øge sin opbakning til arbejdet med Gudenåplanen
- Vandoplandsstyregruppen drøfter og beslutter hvad de næste skridt skal bestå i.

### **Beslutning**

Indstillingens dot 1 drøftet.

Indstillingens dot 2 drøftet.

### **Punkt 3. Orientering om akutpakken fra Miljøministeriet – Kystvandråd m.m.**

#### **Baggrund**

Finansloven for 2024 indeholder en "Akutpakke" på 405 mio. kr., som skal forbedre vandmiljøet og styrke indsatsen med udtagning af lavbundslande.

Hvordan akutpakken mere konkret skal udmøntes, er nu aftalt politisk gennem aftale indgået d. 8. maj 2024. [Link til aftalen: Cover ØU-KU-IU \(mim.dk\).](#)

Pakken skal målrettes steder hvor der er tilbagevendende udfordringer med iltsvind og stor kvælstofbelastning, understøtte større sammenhængende helhedsprojekter og styrke den lokale forankring gennem kystvandråd.

En lille del af pengene indgår i finansieringen af den faciliterende lavbundsindsats omtalt i punkt 3.

Der er også afsat midler til fortsættelse af de 4 Kystvandråd og etablering af mindst 4 nye Kystvandråd (i 2025). Midlerne til de nye Kystvandråd tildeles efter ansøgning, og prioriteres bl.a. på baggrund af indsatsbehov, potentiale for anvendelse af kollektive virkemidler og den procesplan der fremsendes som en del af ansøgningen. Den endelige udmøntning af Kystvandrådernes opgaver afhænger af den Second Opinion, som forventes senere i 2024.

Der afsættes også over 180 mio. kr. til helhedsprojekter i perioden 2025-2027, herunder opkøb af arealer og anlæg. Midlerne skal anvendes i helhedsprojekter, hvor der for hovedparten af arealerne i forvejen er opnået tilskud til udtagning gennem de eksisterende vådområde- og lavbundsordninger, men hvor lokale barrierer forhindrer gennemførelsen af projektet. Der vil i vurderingen af helhedsprojekterne blandt andet blive lagt vægt på kvælstof-effekten, særlige naturtyper og det miljømæssige potentiale.

#### **Sekretariatets bemærkninger**

Udmøntningen af akutpakken kan fra 2025 give forbedrede muligheder for at gennemføre vådområde- og lavbundsprojekter, hvor lokale forhold gør det vanskeligt, for eksempel gennem finansiering af opkøb af arealer eller anlæg, der ellers vil forhindre en samlet indsats i en ådal.

Der er således ikke umiddelbart tale om en ordning der vil kunne finansiere synergier med andre dagsordener som for eksempel friluftsliv og klimatilpasning.

Etableringen af nye kystvandråd vil potentielt være en mulighed for Randers Fjord, men det er endnu ukendt i hvor høj grad, da det også afhænger af de beslutninger der tages politisk i forlængelse af Second Opinion.

#### **Indstilling**

Sekretariatet indstiller, at

- Vandoplandsstyregruppen tager orienteringen til efterretning

**Beslutning**

Indstilling godkendt.

## **Punkt 4. Orientering om ansøgning om tilskud til den faciliterende lavbundsindsats**

### **Baggrund**

Ifm. indgåelsen af Aftalen om landbrugets grønne omstilling (oktober 2021) og senere finanslovsaftaler er der afsat i alt 32,8 mio. kr. til at understøtte VOSernes arbejde med at facilitere vådområde- og lavbundsindsatsen.

VOS Randers Fjord vedtog på sit møde d. 18. november 2022 at søge ordningen når den åbne, og at søge så stort et beløb som muligt. På VOSens møde d. 17. november 2023 blev det endvidere vedtaget at indlede et samarbejde med andre vandoplande, hvis det kunne fremme imødekomme af en ansøgning.

Ordningen administreres af Miljøstyrelsen, og åbne for ansøgninger d. 24. april 2024.

### **Sekretariatets bemærkninger**

Randers Fjord-oplandet har d. 8. maj 2024, i samarbejde med oplandene til Horsens Fjord, Djursland og Aarhus Bugt, indsendt en ansøgning om tilskud til den faciliterende indsats. Ansøgningen er på 4 mio. kr., som er det maksimale der kan søges når flere oplande samarbejder. Der er primært søgt om midler til eget personale, men også til afholdelse af workshops og møder, konsulentbistand og revision.

Det forventes at tilsagn/afslag meddeles til august. Tilsagnsperioden er 2 år, med mulighed for forlængelse. Der er også mulighed for at ændre i budgettet undervejs, så længe det ikke overstiger den maksimale tilskudsbeløb.

De deltagende kommuner vil drøfte fordelingen af opgaver og ressourcer nærmere, når tilsagnet kommer.

### **Indstilling**

Sekretariatet indstiller, at

- Vandoplandsstyregruppen tager orienteringen til efterretning

### **Beslutning**

Indstilling godkendt.

## **Punkt 5. Orientering om medlemskommunernes kommentering af Gudenåkomitéens pejlemærkehæfte ”På tværs med vilje” samt beslutning om det videre forløb**

### **Baggrund**

Efter at have arbejdet med individuel med fokusemnerne i pejlemærkehæftet ”På tværs med vilje” i et år, besluttede Gudenåkomitéen d. 8. marts 2024 at rundsende hæftet til medlemskommunerne for at indhente kommentarer til komitéens ambitioner for det tværkommunale politiske arbejde i indeværende funktionsperiode.

I løbet af komitéens arbejde med ”På tværs med vilje” smeltede pejlemærkerne for en stor dels vedkommende ind i ambitionerne om GudenåPlanen. Derfor indeholdt det fremsendte kommenteringsmateriale til kommunerne og så en opfordring til at deltage lokalpolitisk i komitéens politiske konference om Gudenåplanen.

Sekretariatet orienterer på mødet om resultatet af kommunernes behandling af ”på tværs med vilje”

### **Sekretariatets bemærkninger**

Anbefaling om, at medlemskommunerne skulle have haft mulighed for at forholde sig til Gudenåkomitéens ambitioner om det tværkommunale arbejde forud for konferencen 6. september 2024 er indfriet, idet alle medlemskommunerne når at have sagen endeligt behandlet inden. Alle 8 kommuner har nået at færdigbehandle ”På tværs med vilje” inden komitéens møde 21. juni 2024. Sekretariatet har samlet resultatet af medlemskommunernes behandling i bilag 2.

### **Link**

[Link til ”på Tværs med vilje” version af 15. marts 2024, som har været rundsendt til kommentering i medlemskommunerne](#)

### **Bilag**

Bilag 2. Kommentarer fra Gudenåkomitéens medlemskommuners behandling af udkast til ”På tværs med vilje”.

### **Indstilling**

Sekretariatet indstiller, at

- Gudenåkomitéen tager orienteringen om kommentarer til Gudenåkomitéens medlemskommuners behandling af udkast til ”På tværs med vilje” til efterretning
- Gudenåkomitéen beslutter hvilke kommentarer, der skal indarbejdes i ”På tværs med vilje”
- Gudenåkomitéen beslutter, hvordan der skal arbejdes med ”På tværs med vilje” i resten af funktionsperioden



## **Beslutning**

Dot 1: Orienteringen blev taget til efterretning.

Dot 2: ”På tværs med vilje” lever videre som det politiske ståsted for Gudenåkomitéen.

Dot 3: Der indarbejdes en formulering om vandafledning

## **Punkt 6. Gensidig orientering om medlemskommunernes udvalgsbehandling af Gudenåplanen**

### **Baggrund**

Gudenåkomitéens medlemskommuner har i løbet af foråret 2024 behandlet Gudenåplanen, herunder dennes økonomi.

### **Sekretariatets bemærkninger**

Gudenåkomitéens medlemmer giver på mødet en gensidig orientering om udvalgsbehandlingerne, og kommentarer til Gudenåplanen ifm. behandlingen.

### **Indstilling**

Sekretariatet indstiller, at

- Gudenåkomitéen tager orienteringen til efterretning.

### **Beslutning**

Indstilling godkendt.

## **Punkt 7. Orientering om proces ift. Gudenåplanen samt beslutning om følgegruppens inddragelse i planens tilblivelse**

### **Baggrund**

Gudenåplanen har været drøftet i alle 8 byråd. Alle byråd bakker op om at Gudenåplanen er den rigtige vej at gå og har godkendt det økonomiske bidrag til at udarbejde Gudenåplanen jf. den fordelingsnøgle som var fremsendt. På mødet gives en orientering om status for Gudenåplanen og proces for 2024 og følgegruppens inddragelse i planens tilblivelse besluttet.

### **Sekretariatets bemærkninger**

Gudenåkomitéen har besluttet, at der skulle nedsættes en faglig, følgegruppe som kan give faglige sparring og anbefaling ind til den konkrete udarbejdelse af Gudenåplanen. Der er lavet aftaler med følgende personer:

- *Planlægning, landskaber, klimatilpasning* - Henrik Vejre (KU)
- *Fremtidsscenerier, samfundskontekst* - Tage Duer (Concito)
- *Landbrugets rolle og muligheder* - Irene Asta Wiborg (SEGES)
- *Naturforbedring og forøgelse* - Signe Normand (AU)
- *Viden om fisk* - Bjarke Ibsen Dehli (DTU Aqua)
- *Friluftsliv, turisme* - Jacob K. Larsen (Dansk Kyst- og Naturturisme)
- *Friluftsliv, generelt* - Winni Grosbøll (Friluftsrådet)
- *Forbedret vandmiljø* - Torben Linding Lauridsen (AU)

Processen for resten af 2024 med Gudenåplanen har derfor fokus på følgende aktiviteter:

- Afholdelse af politisk konference om Gudenåplanen d. 6. september 2024
- Få opstartet dialogen med den faglige følgegruppe samt at få defineret samarbejdsfladen.
- Få igangsat udarbejdelse af Gudenåplanen, herunder forventeligt at ansætte en projektleder til at stå for opgaven.

Sekretariatet vil til mødet komme med en oplæg til drøftelse ift. hvordan følgegruppe kan sættes i spil.

### **Bilag**

Bilag 3. Udkast\_Kommissorium for Gudenåplanens Følgegruppe

## **Indstilling**

Sekretariatet indstiller, at

- Gudenåkomitéen tager orienteringen om status for Gudenåplanen og proces for 2024 til efterretning.
- Gudenåkomitéen godkender udkast til kommissorium for Gudenåplanens Følgegruppe

## **Beslutning**

Indstilling godkendt.

## **Punkt 8. Orientering om Silkeborg Kommunes ådalsprojekt – en del af Gudenåplanen**

### **Baggrund**

Baseret på historiske kort over Gudenåen fra 1800-tallet er Silkeborg Kommune i gang med at se på mulighederne for at genskabe Gudenådalen fra Silkeborg til Tange Sø og føre den tilbage til sin oprindelige form før 1859, hvor åen blev uddybet og indsnævret af hensyn til pramdragerdriften. Gennemføres projektet, vil der være tale om et naturgenopretnings-projekt, der er større end Skjern Å genslyngningen Å. Projektet lægger sig op ad Gudenåplanens fire strategiske indsatsområder.

### **Sekretariatets bemærkninger**

For 200 år siden var Gudenåen væsentligt bredere, end den er i dag, og havde mange lavvandede forløb med varierende dybde. Det viser gamle kort og optegnelser tilbage fra 1800-tallet, som Det kgl. Bibliotek har digitaliseret, og som Silkeborg Kommune er i gang med at sammenholde med eksisterende forhold.

Tilbage i 1859 blev det nemlig besluttet på nationalt plan at gøre Gudenåen smallere og dybere for at optimere pramdragerdriften, som flere steder var udfordret af en lavvandet og for bred å. Udvidelsen skete på baggrund af en detaljeret kortlægning og opmåling af åens bredde, dybde, strømningshastighed, vandmængde og vandstandsforhold.

Det historiske materiale er så detaljeret og præcist, at det her næsten 200 år efter gør det muligt at genskabe Gudenåen, som den var skabt fra naturens side, før åen blev reguleret. En tilbageføring af å-løbet vil give vandet mere plads og dermed skabe en ådal, der kan håndtere større vandmængder, og som er mere klimarobust. Naturen få bedre vilkår i og langs åen, og projektet vil bidrage til et renere vandmiljø og fremme friluftsliv.

Klima- og Miljøudvalget i Silkeborg Kommune har givet grønt lys til at sætte en proces i gang med at få beskrevet projektet og mulighederne for at føre Gudenåen tilbage til sit oprindelige forløb. Projektet er et såkaldt generationsprojekt, der vil tage årtier at gennemføre. Det vil være større end genslyngningen af Skjern Å, som blev gennemført fra 1999-2003, og som har skabt et enestående naturområde af international betydning, og som er blevet hædret med den europæiske pris Europa Nostra, fordi projektet har skabt gode vilkår for natur- og dyreliv til gavn for mennesker og dyr.

### **Link**

[Link til yderligere information om projektet samt adgang til de historiske kort](#)

### **Indstilling**

Sekretariatet indstiller, at

- Gudenåkomitéen tager orienteringen til efterretning

**Beslutning**

Indstilling godkendt.

## **Punkt 9. Orientering om program for politisk konference om Gudenåplanen d. 6. september 2024**

### **Baggrund**

Gudenåkomitéens afholder politisk konference om Gudenåplanen d. 6. september 2024. På mødet gennemgås udkast til konferencens indhold og forløb, og komitéens rolle i konferencens afvikling afklares.

### **Sekretariatets bemærkninger**

Gudenåkomitéen inviterer lokalpolitikere, landspolitiker og Europa-parlamentarikere til at deltage i konferencen. Desuden inviteres fra kommunerne Gudenåkomitéens og GudenåSamarbejdets Embedsmandsgruppe samt øverste ledelseslag. Invitationerne til medlemskommunernes byråd og embedsmænd er distribueret via Gudenåkomitéens Embedsmandsgruppe. Øvrige invitationer er udsendt pr. mail af Gudenåkomitéens Sekretariat.

[Tilmelding sker via Gudenåkomitéens videnshjemmeside videnomgudenaalen.dk](https://www.gudenaalen.dk). Komitéens medlemmer opfordres til også at benytte dette tilmeldingslink. Skulle deltagerantallet overstige det oprindeligt estimerede deltagerantal væsentligt, er der lavet en forhåndsftale om at kunne flytte arrangementet i større lokaler på konferencelokationen.

Konferencen er indholdsmæssigt delt i to: tiden før pausen er afsat til politiske og faglige indlæg, mens tiden efter pausen er afsat til en paneldebat (se bilag 4).

Ved dagsordenens udsendelse var panelets sammensætning ikke endeligt kendt. Sekretariatet orienterer nærmere herom på mødet.

Gudenåkomitéen drøfter komitéens rolle i konferencen (forslag angivet i bilaget med grønt).

### **Bilag**

Bilag 4. Udkast\_program for Gudenåkomitéens konference om Gudenåplanen 6. september 2024

### **Indstilling**

Sekretariatet indstiller, at

- Gudenåkomitéen tager orienteringen om den politiske konference 6. september 2024 til efterretning

**Beslutning**

Indstilling godkendt.



## **Punkt 10. Orientering om sejladsområdet samt evaluering af dialogmøde med Brugerrådet for Sejlads på Gudenåen**

### **Baggrund**

Gudenåkomitéen har som opgave at følge udviklingen i den rekreative anvendelse af vandsystemet og de vandnære arealer.

### **Sekretariatets bemærkninger**

Gudenåkommunerne får input til sejladsområdet fra aktører på udlejningsområdet samt fra Brugerrådet for Sejlads på Gudenåen.

#### *Vedr. aktører på udlejningsområdet*

I 2024 har udlejerne med koncessioner til langturssejlads ikke ønsket et dialogmøde, og der er efter aftale ikke udsendt et nyhedsbrev i stedet for. Sekretariatet indkalder til dialogmøde igen i 2025 forud for sejladssæsonen.

Det har som vanligt været muligt for udlejerne med koncessioner til langturssejlads at komme med input til det trykte informationsmateriale ("Gudenåsystemet med kano, kajak og robåd" og "Gudenåsystemet med motor"). Relevante kommentarer indarbejdes hvert år inden trykning af nyt oplag forud for sejladssæsonen. I år er der på folderen målrettet sejlende uden motor tydeliggjort borgerens ansvar for at sætte sig ind i reglerne hvor man vil færdsel. Foldere findes online på Gudenåkomitéens hjemmeside og på Gudenåkommunernes fælles side [sejladspaagudenaen.dk](http://sejladspaagudenaen.dk).

#### *Brugerrådet for Sejlads på Gudenåen.*

Brugerrådet har pt. 19 medlemmer ud af 20 mulige. Som tidligere oplyst, er dette forhold samt ansøgningsprocedure beskrevet på brugerrådets informationsside, og der annonceres ikke hermed derudover. Der har allerede været interesse i den ledige plads fra Grundejerforeningen Alken Enge, men der er ikke ankommet en ansøgning. Såfremt en sådan skulle komme, foreligges den komitéen, der er ansvarlig for sammensætningen af Brugerrådet.

Gudenåkomitéen og Brugerrådet mødtes for første gang nogensinde til [dialogmøde d. 8. marts 2024](#) – ellers er informationer fra Brugerrådet udelukkende tilgået komitéen som en del af komitéens dagsordensmateriale. På dialogmødet arbejdede med de emner, som komité og Brugerrådet på forhånd var blevet enige om skulle drøftes. Ved mødets afslutning prioriterede det enkelte Brugerrådsmedlem hvilket drøftet emne, der var de 2 mest relevante. Flest stemmer fik emnerne "Pas på naturen – adfærd" (både flest stemmer i alt, og flest angivne stemmer som 1. prioritet) samt "Adgang og tilgængelighed for alle".

Brugerrådets tilbagemelding om dialogmødet kan kort opsummeres således:

- Dialogmødet ses gerne gentaget – og der må gerne afsættes mere tid
- Interessant at møde politikerne og tale direkte sammen om emner. Positivt at det diskuterede bliver taget med videre i systemet.
- Bordopdelingen (runde borde) fungerede godt
- Benyttelse og beskyttelse er kernen i det hele – man skal kunne komme ud i naturen mens man passer på den.

Gudenåkomitéen evaluerer dialogmødet.

Brugerrådets har holdt møde 25. april 2024 (referat fra brugerrådsmødet er bilagt til orientering). Til komitéen fremhæves især fra dette møde:

- Brugerrådet blev informeret kort om Gudenåplanen
  - der var interesse for at hører nærmere herom, og GudenåPlanen dagsordenssættes derfor til det kommende Brugerrådsmøde.
  - Et tidligere udarbejdet dokument om Gudenåens benyttelse blev foreslået af Dansk forening for Rosport som supplement til Gudenåplanen (Vandvejen – sejlads s. 23)
- Brugerrådet drøftede atter støj ifm. sejlads
  - Naturbeskyttelsesloven kan komme i spil hvis larmen generer dyrelivet.
  - Ordensbekendtgørelsen finder anvendelse også på vand (endelig afklaring)
  - Desuden findes politiet eget reglement for sejlads med motordrevne fartøjer, der giver muligheder ift. anden larm ifm. sejlads.
- Kontrolindsatsen 2024
  - ift. motorbådsregistreringerne bliver kontrollen mindre overbærende end sidste år. Sekretariatet har efter aftale videredistribueret informationsmateriale fra Politiet med en opfordring til at tjekke sin registrering inden man tager på vandet til Brugerrådet
  - obs på hastighedsovertrædelser, herunder gentagelsesvirkning (ved 2 overtrædelser inden for 10 år fordobles bøden)
- Information til de sejlende
  - opfordring til at se på kommunal skiltning ved vandet og i vandet (forbudszoner).

## **Bilag**

Bilag 5. Referat fra møde i Brugerrådet for Sejlads på Gudenåen\_25. april 2024

## **Indstilling**

Sekretariatet indstiller, at

- Gudenåkomitéen tager orienteringen til efterretning
- Gudenåkomitéen evaluerer dialogmødet d. 8. marts 2024

## **Beslutning**

Dot 1: orienteringen blev taget til efterretning.

Dot 2: Gudenåkomitéen fandt dialogmødet positivt, og anbefaler, at dialogmøderne fortsætter f.eks. en gang i hver periode. Brugerrådet for Sejlads på Gudenåen kan bruges mere aktivt.

## **Punkt 11. Orientering om svar fra erhvervsministeren på komitéens henvendelse af 22. marts 2024 om lovområdet om spiritussejlad**

### **Baggrund**

Komitéen har gennem længere tid haft fokus på spiritussejlad i ikke-beviskrævende motoriserede fartøjer. Gudenåkomitéen vil jf. pejlemærket ”Gudenåens benyttelse” i hæftet ”På tværs med vilje” arbejde for en fast promillegrænse for alle motoriserede fartøjer. Nuværende lovgivning fastsætter en fast promillegrænse (0,5‰) hvis det motoriserede fartøj kræver et uddannelsesbevis at føre (dvs. samme promillegrænse som spirituskørsel på land). Kræver båden ikke et bevis at føre, er der ingen fast promillegrænse. Fartøjet skal da blot kunne føres fuldt forsvarligt.

På komitémøde 8. marts 2024 blev det på baggrund af en principiel grønlandsk landsretsdom, der sidestiller spiritussejlad med spirituskørsel i Grønland besluttet at rette fornyet henvendelse til erhvervsministeren. Den afsagte dom har ingen retsvirkning i Danmark pga. separat lovgivning på området. Dommen flugter imidlertid med komitéens holdning til emnet. I henvendelsen afsendt d. 22. marts 2024 opfordrer Gudenåkomitéen ministeren til at lade sig inspirere af holdningen til spiritussejlad andetsteds i Rigsfællesskabet.

### **Sekretariatets bemærkninger**

Nuværende lovgivning på området har ført til flere henvendelser fra komitéen til hhv.

Erhvervsministeren og Søfartsstyrelsen. Den samlede korrespondance ml. Gudenåkomitéens og hhv. erhvervsministeren og Søfartsstyrelsen i perioden juni 2022 – maj 2024 er opsummeret i bilag 6. Komitéen forsøgte derudover at få et møde i stand med erhvervsministeren d. 27. oktober 2023 for at drøfte emnet.

Erhvervsministeren angiver i svarskrivelse (se sidste side i bilag 6) på komitéens seneste henvendelse, at udfaldet af dommen er noteret. Ministeren angiver desuden, at forskellene i lovgivningen på området de 2 lande i mellem er begrundet i de særlige forhold, der gør sig gældende i Grønland.

I den konkrete sag fra Grønland var tale om en person blev stoppet ifm. med en festival i en lille gummiåb m. påhængsmotor med en promille på 1,77. En lignende festivalsituation vil kunne findes i GudenåSystemet f.eks. Randers-ugen, Smuk Fest (Skanderborg) og Riverboat (Silkeborg).

### **Bilag**

Bilag 6. Oversigt\_Kommunikation ml. Gudenåkomitéen og hhv. erhvervsministeren og Søfartsstyrelsen om spiritussejlad\_juni 2022 - maj 2024

**Indstilling**

Sekretariatet indstiller, at

- Gudenåkomitéen tager orienteringen til efterretning

**Beslutning**

Indstilling godkendt.

## **Punkt 12. Godkendelse af udkast til Gudenåkomitéens henvendelse til Miljøstyrelsen med anmodning om revision af Bekendtgørelse om ikke-erhvervsmæssig sejlads og anden færdsel på Gudenåen med sidevandløb og søer fra Tørring til Randers**

### **Baggrund**

Som følge af drøftelser om den fremtidige rekreative Gudenå, og Gudenåkomitéens ambition om en omstilling til fossilfri sejlads inden for en årrække, besluttede komitéen 8. marts 2024 at rette direkte kontakt til Miljøstyrelsen med et ønske om en revision af Bekendtgørelse om ikke-erhvervsmæssig sejlads og anden færdsel på Gudenåen med sidevandløb og søer fra Tørring til Randers, herefter sejladsbekendtgørelsen ([klik her for direkte link til bekendtgørelsen](#)).

Gudenåkomitéens medlemskommuner blev gjort opmærksom på komitéens ambition herom ifm. indhentning af kommentarer på pejlemærkehæftet "På tværs med vilje" (se andet dagsordenspunkt).

Sekretariatet præsenterer på mødet et udkast til henvendelsen med revisionsønsket.

### **Sekretariatets bemærkninger**

Hovedbaggrunden for at rette henvendelse til Miljøstyrelsen om en bekendtgørelsesrevision er komitéens ønske at udfase fossilbaseret motorbådssejlads i Gudenåsystemet inden for en årrække.

En bekendtgørelsesrevision er en ikke ofte forekommende proces, og samtidig udvikler sejladsområdet sig fartøjstypemæssigt og udnyttelsesmæssigt. Derfor går udkastet til henvendelsen på en fuld bekendtgørelsesrevision og ikke kun en revision af paragrafferne ift. motoriseret sejlads.

Der er hensyn at tage og mange interessenter at tage hensyn til i fremtidens rekreative GudenåSystem. Derfor forslås en lang interessentinddragelsesproces, såfremt Miljøstyrelsen efterkommet ønsket om en bekendtgørelsesrevision.

Komitéen arbejder helhedsorienteret. Ift. rådgivning på sejladsområdet har komitéen nedsat Brugerrådet for Sejlads på Gudenåen. Brugerrådet er et relevant forum for inddragelsesprocessen.

### **Økonomi:**

En bekendtgørelsesrevision er en ressourcekrævende.

Gudenåkommunernes sejladsteknikerne vil forventeligt skulle afsætte tid til arbejdet, både i sejladsteknikergruppen og sammen med Brugerrådet for Sejlads på Gudenåen. Der er forventeligt ikke økonomi til at dække arbejdet med indtægter fra sejladsområdet.

Sejladsens indflydelse på omgivelserne i Gudenåsystemet er ikke vurderet for et større areals vedkommende, og påvirkning på naturen fra nye fartøjstyper som fx SUPs er ligeledes ikke undersøgt. Udgifter til undersøgelser forventes som udgangspunkt ikke at tilfalde kommunerne ifm. en bekendtgørelsesrevision, men Miljøstyrelsen kan muligvis anmode om, at nogle undersøgelser foretages af/på foranledning af kommunerne. Dette vil i så fald medføre en udgift, som vil skulle findes på budgettet for sejladsområdet.

## **Bilag**

Bilag 7. Udkast til anmodning fra Gudenåkomitéen om revision af Bekendtgørelse om ikke-erhvervsmæssig sejlads og anden færdsel på Gudenåen med sidevandløb og søer fra Tørring til Randers

## **Indstilling**

- Gudenåkomitéen godkender udkast til henvendelse til Miljøstyrelsen med anmodning fra Gudenåkomitéen om revision af Bekendtgørelse om ikke-erhvervsmæssig sejlads og anden færdsel på Gudenåen med sidevandløb og søer fra Tørring til Randers

## **Beslutning**

Gudenåkomitéen godkendte udkastet med enkelte tilrettelser.

## Punkt 13. Turen går sydpå - orientering om den øvre del af Gudenåen

### Baggrund

Som besluttet ved vedtagelse af den reviderede tids- og procesplan for komitéens arbejde med sejladsområdet på komitéens møde 8. marts 2024, indeholder dagens møde en sejlende bestigelse den øvre del af Gudenåen (se program for turen andetsteds i indeværende dagsordensmateriale).

### Sekretariatets bemærkninger

Kanoturismen har taget fart siden Hakon Mielche i 1935 udgav sin bog ”Til søs gennem Jylland” hvor han som den første beskrev hele turen fra Tørring til Randers i kano. Især strækningen fra Tørring over Klostermølle til Silkeborg blev hurtigt populær. [En rapport fra Vejle Amt fra 1994](#) om kanosejladsen opstrøms Mossø, viser en knap 4-dobling i antallet af udlejningsfartøjer ml. Tørring - Klostermølle i perioden 1971 – 1978 (fra 258 til 1.021 udlejningsfartøjer). Aktiviteten medførte klager fra bl.a. lodsejere og fiskere og der blev over en årrække indført flere restriktioner ift. sejladmængden og selve sejladsen.

Den øvre del af Gudenåen (Tørring – Klostermølle) adskiller sig nu dermed fra den resterende del af Gudenåsystemet på flere punkter:

- Sejladsen er ensrettet
- Sejladsen er tidsbegrænset (16. juni til 31. december i tidsrummet kl. 8-18)
- Sejladsen er foreholdt særlige fartøjer uden motor (2 og 3 pers. kanoer samt 1 og 2 pers. kajaker. SUPs sidestilles med disse fartøjstyper).
- Sejladsen skal foregå med en passende afstand ml. fartøjerne (max. 5 fartøjer i en gruppe)
- Alle fartøjer skal være registrerede (som hjemmehørende-, gæste- eller udlejningsfartøj)

Restriktionerne til trods er Gudenåens øvre del fortsat en yndet sejladsdestination.

Det er muligt at være turist på Gudenåens øvre del på 2 måder:

- *Man lejer et fartøj ved en godkendt udlejer (fartøjet er registreret som udlejningsfartøj)*  
Der er et loft på hvor meget udlejningssejladse, der kan foregå på Gudenåens øvre del (sejldage). Så længe der er sejldage nok, må der på en given dag i sejladssæsonen være 260 fartøjer på strækningen, og heraf må max 110 være startet fra Tørring. Med udtagelse af Corona-året 2020 hvor udenlandsferier ikke var muligt, har dette loft aldrig været nået. Turen fra Tørring – Klostermølle regnes typisk som en 3 dages tur; pris: 1.500 kr. pr fartøj.
- *Man indløser gæstemærke til et fartøj, man selv medbringer (registreres som gæstefartøj)*  
Gæstemærkerne er en begrænset ressource. Der sælges max. 50 gæstemærker ugentligt. Gæstemærkerne er altid udsolgt i sommermånederne og ofte også hen på efterårssæsonen. Et gæstemærke er gyldigt i 5 dage og koster 75 kr./stk.



Dertil kommer sejlads i fartøjer, der er registreret som hjemmehørende på Gudenåens øvre del. I 2023 var der 1.670 fartøjer registreret til sejlads med hjemmehørende mærke (652 udstedt i Hedensted Kommune, og 1018 er udstedt i Horsens Kommune). Der føres ikke oversigt over mængden af sejlads, der foretages i de hjemmehørende fartøjer. Hjemmehørenderegistreringer er gyldig i hele sejladsperioden. Det er gratis at erhverve en hjemmehørenderegistrering.

#### *Særlige karakteristika ved den øvre del af Gudenåen*

Gudenåens øvre del vedligeholdes forskelligt. I Hedensted Kommune skæres grøde; hvilket i Horsens Kommune kun sker i meget begrænset omfang. Gudenåens øvre del er relativt smal, og der vokser større træer og buske tæt på vandet. Det kan være ønske fra udlejerne/de sejlene på åen at vegetationen beskæres eller fjernes af hensyn til sejladsen. Kommunerne gennemgår strækningen årligt. Træer og buske, der spærrer for sejladsen fjernes, men der fjernes ikke vegetation i større grad. Det er naturen, der sejles i og der sejles på naturens præmisser.

Der er flere steder udlagt grus i de lavvandede styg. Stygene kommer fiskene til gavn, men kan være udfordrende for de sejlene. Det er en del af oplevelsen ved at sejle på denne del af Gudenåen. Vil man undgå udfordringen med at sejle udenom strygene, er der masser af Gudenå nord for Klostermølle uden stryg.

På den øvre del af Gudenåen sejler man tæt forbi både græssende kvæg og privat beboelse. Støj ifm. sejladsen kan genere både folk og fæ, hvorfor udlejerne gør deres kunder opmærksom på, at høj musik og natur ikke er foreneligt.

#### *Faciliteter og information til de sejlene*

Langs åen er der anlagt steder, de sejlene kan komme i land for at holde hvil og spise medbragt mad eller benytte en toiletfacilitet. På Gudenåens øvre del er det pga. sejladsrestriktionerne særlig vigtigt at vide, hvornår det er muligt at komme i land og overnatte.

Det er hensigtsmæssigt i hele GudenåSystemet, at der ikke er for langt imellem faciliteterne af hensyn til naturen og for at hindre ulovlig landgang på private arealer. Landgang på private arealer er kun tilladt, hvis lodsejer har givet lov hertil. Foldermaterialet med information til de sejlene samt skiltene på broerne viser hvor langt der er til hvilke faciliteter. Foldermaterialet gør også særskilt opmærksom på de særlige regler, der gælder for færdsel på Gudenåens øvre del.

[Link til informationsfolderen målrettet sejlene i kano, kajak og robåd.](#)

#### **Indstilling**

Sekretariatet indstiller, at

- Gudenåkomitéen tager orienteringen til efterretning

**Beslutning**

Indstilling godkendt.

## **Punkt 14. Orientering om budgetforslag for Gudenåkomitéen 2025**

### **Baggrund**

Gudenåkomitéen orienteres på møderne om budgetforslag for komitéens virke det efterfølgende år. På mødet 21. juni 2024 orienteres således om budgetforslag for Gudenåkomitéen 2025.

### **Sekretariatets bemærkninger**

Gudenåkomitéen besluttede d. 24. marts 2024 at arbejde for en budgetudvidelse for 2024 og frem (nyt budget: 1.000.000 kr.).

Siden beslutningen om at arbejde med budgetudvidelsen er Norddjurs Kommune indmeldt som medlemskommune. Norddjurs Kommune procentvise arealandel af det samlede opland er sammenligneligt med Hedensted. Dette beløb svarende ca. hertil ligger oven i det aftalte budget for 2025. Det samlede budget for 2025 er dermed 1.050.000 kr.

Disponeringen af midlerne til Gudenåkomitéens arbejde i 2025 fremgår af bilagte budgetforslag

### **Bilag**

Bilag 8. Budgetforslag Gudenåkomitéen 2025

### **Indstilling**

Sekretariatet indstiller, at

- Gudenåkomitéen tager orientering om budgetforslag for Gudenåkomitéen 2025 til efterretning

### **Beslutning**

Indstilling godkendt.

## **Punkt 15. Gensidig orientering om Gudenårelaterede emner og projekter**

### **Baggrund**

Punktet har til formål at holde kommunerne indbyrdes opdaterede om lokale vandstandsudfordringer, klimatilpasningstiltag, naturgenopretningsprojekter, regulativrevisioner o.lign.

### **Bemærkninger fra Horsens Kommune**

Projekt ved Vestbirk Vandkraft er påklaget af lodsejer og afventer forsat Klagensævnets afgørelse.

### **Bemærkninger fra Favrskov Kommune**

I Favrskov Kommune har lodsejere langs en mindre strækning af Gudenåen udvist interesse for at afstå arealer til et klima-lavbundprojekt på ca. 40 ha. Projektet er i sin helt indledende fase, og der har endnu ikke været konkrete drøftelser med lodsejerne. Vi vurderer dog umiddelbart, at forundersøgelsen kan starte inden for relativ kort tid.

### **Bemærkninger fra Gudenåkomitéens Sekretariat**

*Om udlejningssejlad.* Gudenåkommunerne har på komitéens anbefaling besluttet at genbruge tilladelsesordningen for udlejningsvirksomhed i uændret form fra 2025. Der er som udgangspunkt ikke noget loft på hvor mange koncessioner en udlejer kan søge om. På stækningen mellem Tørring og Klostermølle, hvor sejladsmængden administreres elektronisk, kan en koncession dog kun udnyttes, hvis der er tilgængelige sejldage. Ordningen har løbende ansøgningsfrist. [Man kan læse om mulighederne for leje fartøjer ud i Gudenåsystemet på Gudenåkomitéens hjemmeside](#). Der annonceres derudover ikke med ordningen.

Aktører, hvis nuværende tilladelser til udlejningsvirksomhed udløber i 2024, orienteres af egne kommuners sejladsteknikere om, at der skal genansøges hvis man vil udleje fartøjer i Gudenåsystemet fra 2025.

### *Invitation til konference om Danmarks arealer: national strategi – lokal handling” 9. oktober 2024*

Den måde, vi bruger vores landskaber, har altid været et billede på samfundets prioriteter. Et forandret klima og en natur i hastig tilbagegang har skubbet til de prioriteter. For at sikre et bæredygtigt, klimaneutralt og naturrigt samfund med god trivsel blandt danskerne, skal måden vi bruger og forvalter vores landskaber på, ændres. Vi ved, at det skal ske, så hvad er næste skridt?

CONCITO præsenterer sammen med Aarhus kommune præsenterer tre forskellige visioner for en bæredygtig arealanvendelse og fortæller om, hvad en ny arealanvendelse vil kunne betyde for samfundsøkonomien. Pga. begrænsede fysiske pladser er der også mulighed for online deltagelse. Tilmeldingsfrist for fysisk deltagelse: 24. september 2024. [Link til mere info + tilmelding](#).

*”Mere, bedre og større natur i Danmark” – rapport fra Københavns Universitet*

Center for Makroøkologi, Evolution og Klima (CMEC) på Københavns Universitet har netop udgivet en rapport, der belyser, hvor i Danmark man kan etablere store sammenhængende naturområder med udgangspunkt i eksisterende naturområder suppleret med udtag af dyrket skov og landbrugsarealer.

Rapportens hovedbudskaber (forkortet) er: • Der er i store dele af Danmark gode muligheder for at etablere store naturområder • Etablering af 239 store naturområder kan bidrage med natur svarende til 20 % af Danmarks landareal. • I rapportens hovedscenarie udpeges 149 store områder, som de vigtigste af de 239 mulige. • Det vil koste samfundet skønsmæssigt mellem 2 og 4 mia. årligt at etablere og forvalte alle de 239 store områder

[Link til rapporten ”Mere, bedre og større natur i Danmark. Hvor, hvordan og hvor meget?](#)

### **Indstilling**

Sekretariatet indstiller, at

- Gudenåkomitéen tager orienteringen til efterretning.

### **Beslutning**

Indstilling godkendt.

## **Punkt 16. Godkendelse af aktivitetsplan**

Sekretariatet foreslår følgende aktiviteter i anden halvdel af 2024.

- **Konference om Gudenåplanen**

Dato: 6. september 2024 (heldagsarrangement)

Sted: Jysk Musikteater, Papirfabrikken 80, 8600 Silkeborg.

Konferenceprogrammet er behandlet i et tidligere dagsordenpunkt i denne dagsorden.

- **Møde i Gudenåkomitéen/VOS Randers Fjord + møde m. Gudenåplanens følgegruppe**

Dato: fredag d. 29. november 2024 (heldagsmøde)

Sted: Forventeligt Randers Kommune

Forslag til punkter på dagsordenen:

- VOS vedtægter
- Statens genbesøg af vandområdeplan III
- Evaluering af Konferencen 6. september 2024
- Gudenåplanen
- Orientering til om fremdriften af Gudenåkomitéens arbejde til Borgmestrene i Gudenåkomitéens medlemskommuner
- Orientering fra GudenåSamarbejdet
- Sejladsområdet
  - Budgetforslag 2025
  - Orientering fra Brugerrådet for Sejlads på Gudenåen
- Årshjul 2025

### **Indstilling**

Sekretariatet indstiller, at:

- Gudenåkomitéen godkender aktivitetsplanen frem til årsskiftet

### **Beslutning**

Indstilling godkendt.

## **Punkt 17. Eventuell**