

## Samlet bilagsmateriale til Gudenåkomitéens møde 8. marts 2024: oversigt

<b>Nr.</b>	<b>Titel på bilag</b>
1	Referat fra møde ml. Gudenåkomitéen og Borgmestrene i Gudenåkomitéens medlemskommuner d. 09.02.2024_final
2	På Tværs med Vilje – til kommentering i Gudenåkomitéens medlemskommuner
3	Udkast til fælleskommunalt dagordenspunkt om kommentering af ”På tværs med Vilje” – pejlemærker for Gudenåkomitéens arbejde
4	Rundsendt information fra Hedensted Kommune ang. overvejelser om at fjerne aflejringer i den øvre del af Gudenåen_19.02.2024
5	Udkast til sagstekst til byrådsbeslutning om Gudenåplanen
6	Grønlandsk Landsretsdom om spiritussejlds_2023
7	Forslag til udfasning af sejlds på fossile brændstoffer - 2 etaper
8	Forslag til opdateret tids-og procesplan for arbejdet med sejldsområdet i den resterende funktionsperiode
9	Regnskab – Gudenåkomitéen 2023
10	Regnskab – Sejldsområdet 2023
11	Justesens Plæne



## **Bilag 1**



# GUDENÅEN

- Danmarks eneste flod

## Program

### **12.00 – 12.10 Præsentation af Gudenåkomitéen**

/v. Gudenåkomitéens Formand Rune Kristensen

*Der henvises til PowerPoint præsentationen.*

### **12.10 – 12.30 Præsentation af Gudenåkomitéens vision for Gudenåen og Randers Fjord**

/v. Gudenåkomitéens Formand Rune Kristensen og Gudenåkomitéens Sekretariat

*Der henvises til PowerPoint præsentationen.*

### **12.30 – 13.00 Drøftelser og opsamling**

*Borgmestrene kvitterede for Gudenåkomitéens arbejde. Borgmestrene bakkede op om GudenåPlanen, og bad komitéen om at fremskynde processen vedr. GudenåPlanen, så finansieringen af udarbejdelsen af GudenåPlanen kan indgå i kommunernes budgetproces 2025.*

## Deltog i mødet

Torben Hansen	Borgmester	Randers Kommune
Lars Storgaard	Borgmester	Favrskov Kommune
Mads Panny	1. Viceborgmester	Viborg Kommune
Helle Gade	Borgmester	Silkeborg Kommune
Frands Fischer	Borgmester	Skanderborg Kommune
Peter Sørensen	Borgmester	Horsens Kommune
Ole Vind	Borgmester	Hedensted Kommune
Kasper Bjerregaard	Borgmester	Norrdjurs Kommune
Erling Kvist Andersen	Gudenåkomitéen	Favrskov Kommune
Steffen Drejer	Gudenåkomitéen	Viborg Kommune
Rune Kristensen	Gudenåkomitéen, Formand	Silkeborg Kommune
Jens Szabo	Gudenåkomitéen	Skanderborg Kommune
Jeppe Mouritsen	Gudenåkomitéen	Hedensted Kommune
Morten H. Jespersen	Gudenåkomitéens Sekretariat, Chef	Silkeborg Kommune
Mathias U. J. Henneberg	Gudenåkomitéens Sekretariat,	Silkeborg Kommune
Majbritt Kjeldahl Lassen	Gudenåkomitéens Sekretariat	Silkeborg Kommune
Michael Damm	Leder af Miljø, Natur og Landbrug	Randers Kommune

## Udleveret materiale på mødet:

Pejlemærkehæftet for Gudenåkomitéens arbejde - ”På tværs med vilje”

# Om Gudenåkomitéen



- Samarbejde mellem 8 kommuner
- VandOplandsStyregruppe til Randers Fjord (VOS) for 13 kommuner

## Formål

- at koordinere indsatserne for et bedre vandmiljø og rekreative interesser på tværs af kommunegrænserne.
- at rådgive alle kommuner i oplandet til Gudenåen og Randers Fjord om natur- og miljøbeskyttelse, klimatilpasning og rekreativ anvendelse af Gudenåens vandsystem.

# Gudenåen



Rummer noget af Danmarks smukkeste natur

Er levested for mange vandplanter og dyr

Danner ramme for mange fritidsaktiviteter

Er et sted hvor mange bor og driver forretning

Snor sig igennem en lang række kommuner

Gudenåen kender ikke kommunegrænser

Gudenåen hænger sammen

Derfor skal vi samarbejde og tænke på tværs





Mossø (Skanderborg kommune), februar 2020



Svostrup Kro (Silkeborg kommune), februar 2020



Uldum kær (Hedensted kommune), februar 2020



Ulstrup (Favrskov kommune), februar 2020

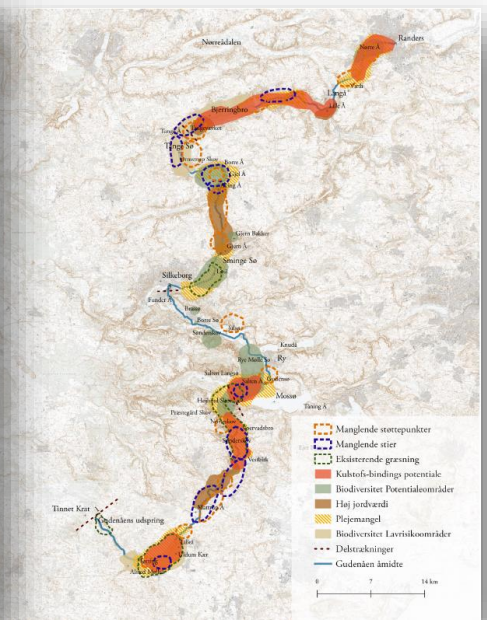
KØBENHAVNS UNIVERSITET  
INSTITUT FOR GEOVIDENSKAB OG  
NATURFORVALTNING




Landskabsanalyse for Gudenådalen  
– Pilotprojekt

Erling Andersen, Peter Stubkjær Andersen, Sara Folvig, Miriam Jensen, Mette Juhl Jessen, Kristina Cecilie Larsen, Leah Løffler, Rikke Munck Petersen og Henrik Vejre

IGN Rapport  
Marts 2023



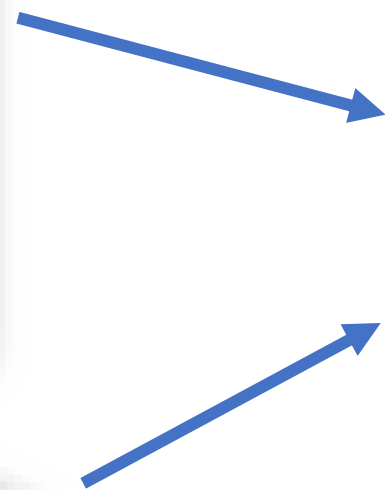
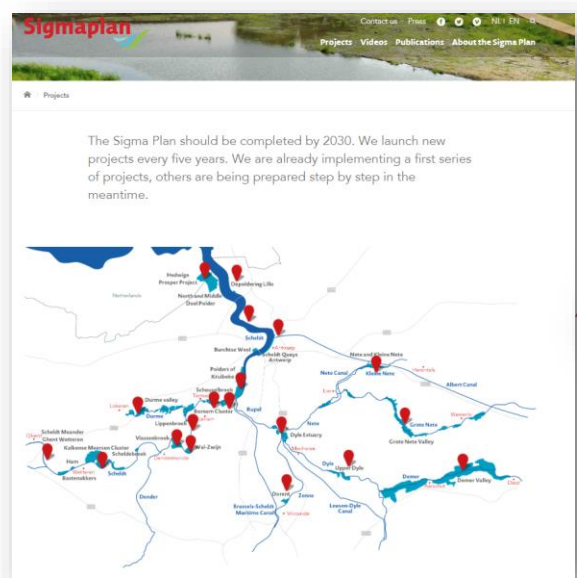
# Siden sidst



PÅ TVÆRS MED VILJE  
PEJLEMÆRKER FOR GUDENÅKOMITEÉEN

Gudenåkomiteén

[UNDER LØBENDE OPDATERING  
SIDSTE REVISION: 29. JANUAR 2024]

Sigmapian

Contact us · Press · NLY EN

Projects · Videos · Publications · About the Sigma Plan

Projects

The Sigma Plan should be completed by 2030. We launch new projects every five years. We are already implementing a first series of projects, others are being prepared step by step in the meantime.



The EU Nature Restoration Law

Restoring ecosystems for people, nature and the climate

Luisa Sonnevall  
Deputy Head of Unit 5.3 – Nature Conservation  
DG Environment  
European Commission

European Union




Gudenåplanen  
Naturplan for Gudenåen og Randers Fjord

En fremtid med  
klimatilpasning, bedre natur,  
rent vandmiljø og  
friluftslivsmuligheder



Brussels - Kommissionen



Miljøministeriet – Magnus Heunicke

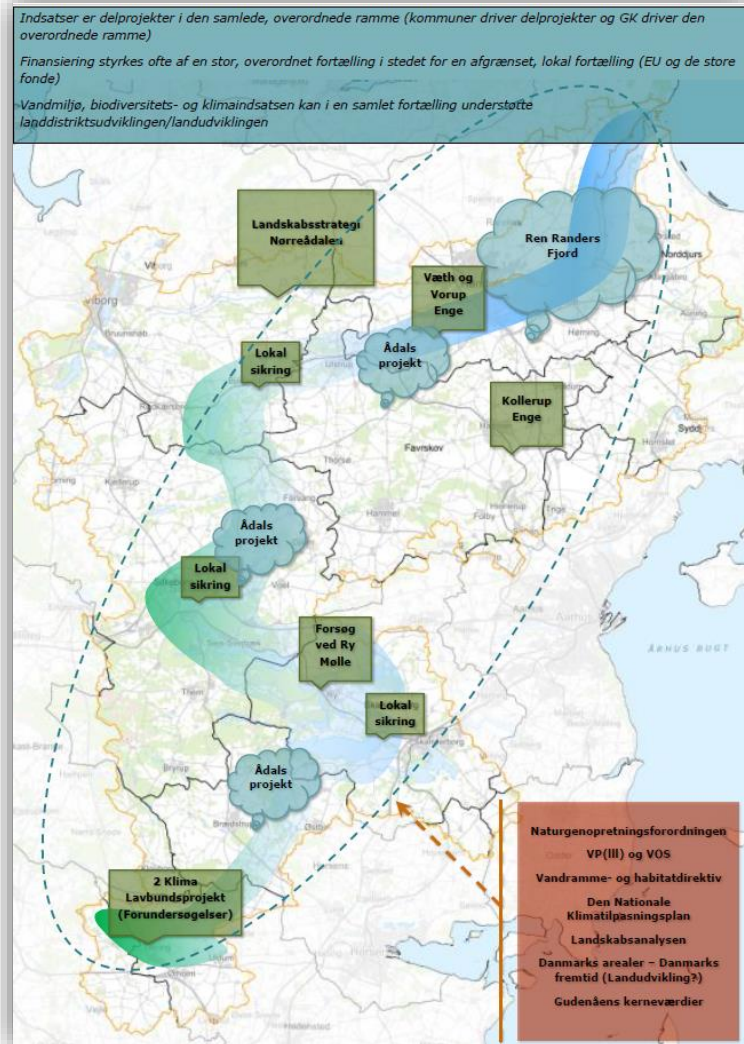


Dialog med landbrugsorganisationer om Gudenåplanen



EU kontor – CDEU – EU fonde

# Politisk vision



# Politisk ambition



# Forslag vision

**Gudenåen og Randers fjord er en levende åre hvor vandhåndtering, naturbevaring, biodiversitet, rent vandmiljø og friluftsliv er kernefunktioner.**

**Gudenåplanen skal være eksemplet på fremtidens blå-grønne korridor set i et langsigtet og bæredygtigt perspektiv hvor vi arbejder med, og ikke mod vandet & hvor der skabes plads til natur og biodiversitet.**

---

*Med Gudenåplanen er der skabt en ambitiøs plan som gør Gudenådalene og Randers fjord til en robust model for, hvordan vi kan tilpasse os og tackle nutidens udfordringer og fremtidens forandringerne på en helhedsorienteret og langsigtet måde.*

*Med Gudenåplanen sættes fokus på at rammevilkår skal kunne understøtte og muliggøre en transformation af ådalene så natur- og miljømål kan nås, hvor friluftslivet styrkes og hvor arealanvendelsen transformeres til nye former og muligheder.*

# Forslag til strategiske indsatspunkter



**Klimarobust ådal:** Fokus er at skabe en robust ådal, der er modstandsdygtig over for ændrede klimamønstre og ekstreme vejrforhold.



**Friluftslivs kerneområde:** Udvikle attraktive og tilgængelige områder til friluftsliv i et styrket samarbejde med Gudenåsamarbejdet. Gudenå ”brandet” styrkes og giver øgede muligheder for turisme og lokal erhvervsudvikling.



**Mere og bedre natur:** Fremme biodiversiteten og bevarelsen af økosystemer gennem genoprettelse af naturlige levesteder, beskyttelse af truede arter, og skabelse af grønne korridorer. Implementeringen af Naturgenopretningsforordningen er blevet en forankret indsats i at skabe løsninger, der er skræddersyet til Gudenådalen. Dette har skabt et område, hvor naturen i højere grad er i fokus, og hvor unikke landskabsudtryk træder i karakter, hvilket giver et nyt og varieret ansigt til dalen.



**Rent vandmiljø og ren Randers Fjord:** Implementere initiativer til at reducere forurening og forbedre vandkvaliteten i vandløbene, søerne og Randers Fjord. Landbrugsproduktion flyttes til dyrkningssikre arealer, da Gudenådalen ikke er lig med dyrkningssikkerhed - naturpleje er en aktivitet, som kan styrkes.

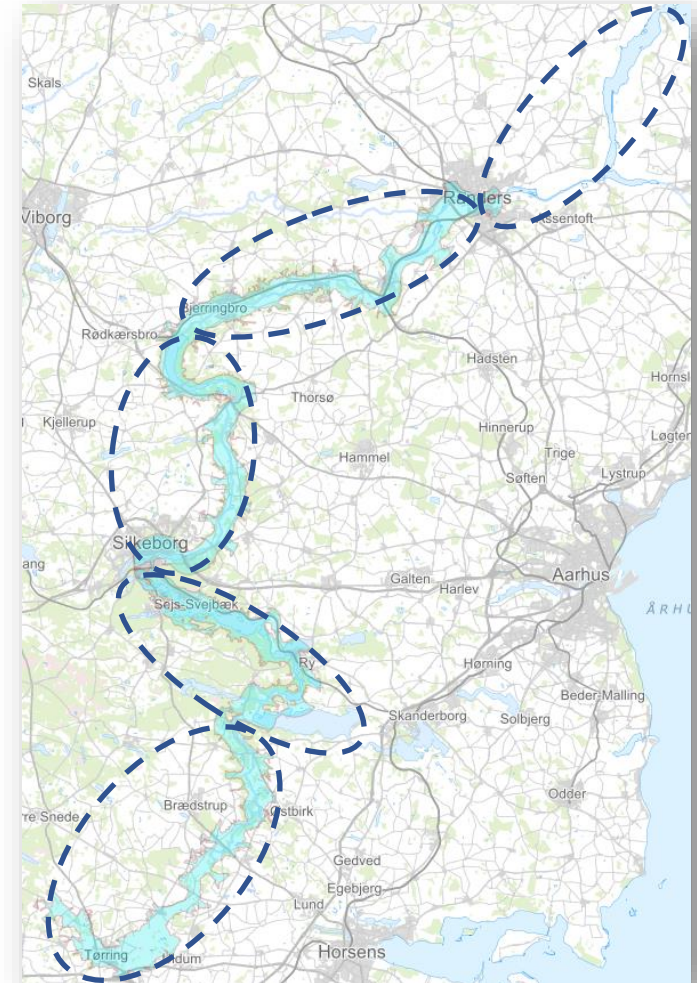
An aerial photograph of a river valley. The river flows through the center, surrounded by green fields and dense forests. In the background, there are some buildings and more fields. The overall scene is a mix of natural and agricultural landscapes.

# Gudenåplanen

## Naturplan for Gudenåen og Randers Fjord

*En fremtid med klimatilpasning,  
bedre natur, rent vandmiljø og  
friluftslivsmuligheder*

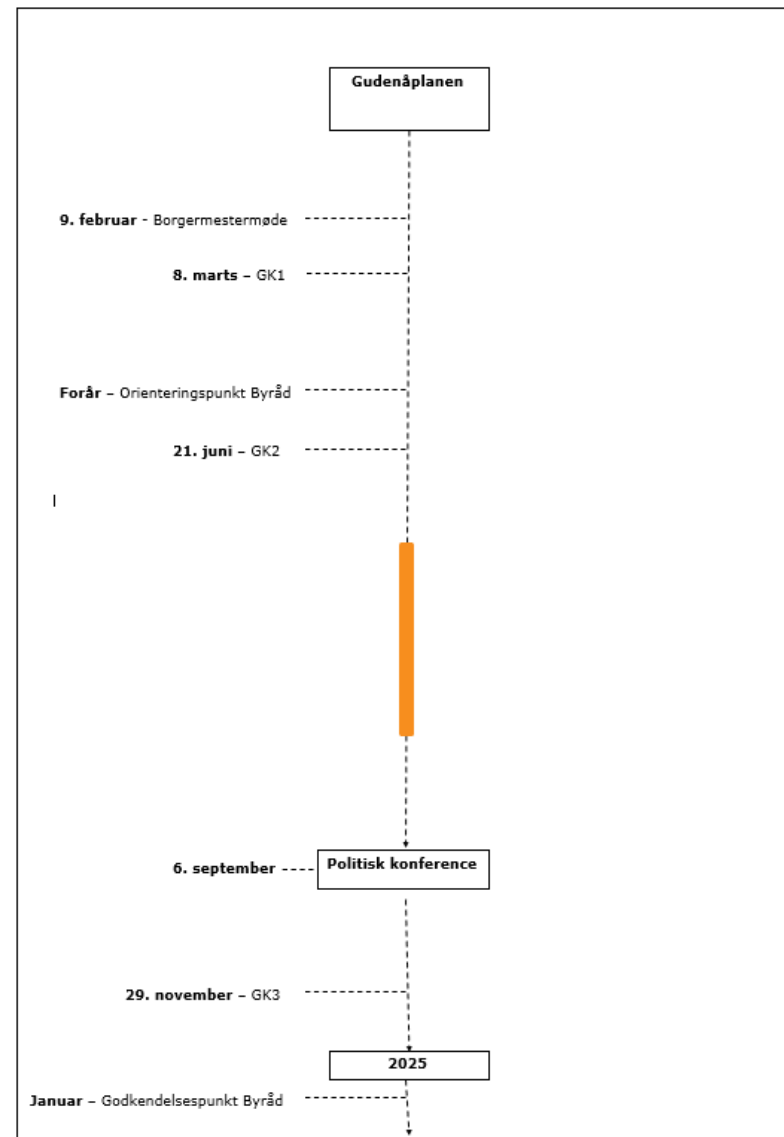
# Afgrænsning (brutto) og delområder







# Proces




# Gudenåkomitéens formål med dagens møde



Opbakning til et storskala projekt langs Gudenåen og Randers Fjord



Arbejder for at tænke flere områder sammen i en fælles plan




Tænke storskala projektet ind i en politisk sammenhæng



Finansiering og rammevilkår



Vi vil være ambitiøse sammen



Invitation:

Politisk konference  
d. 6. september 2024

Miljøministeren deltager

## **Bilag 2**





# PÅ TVÆRS MED VILJE

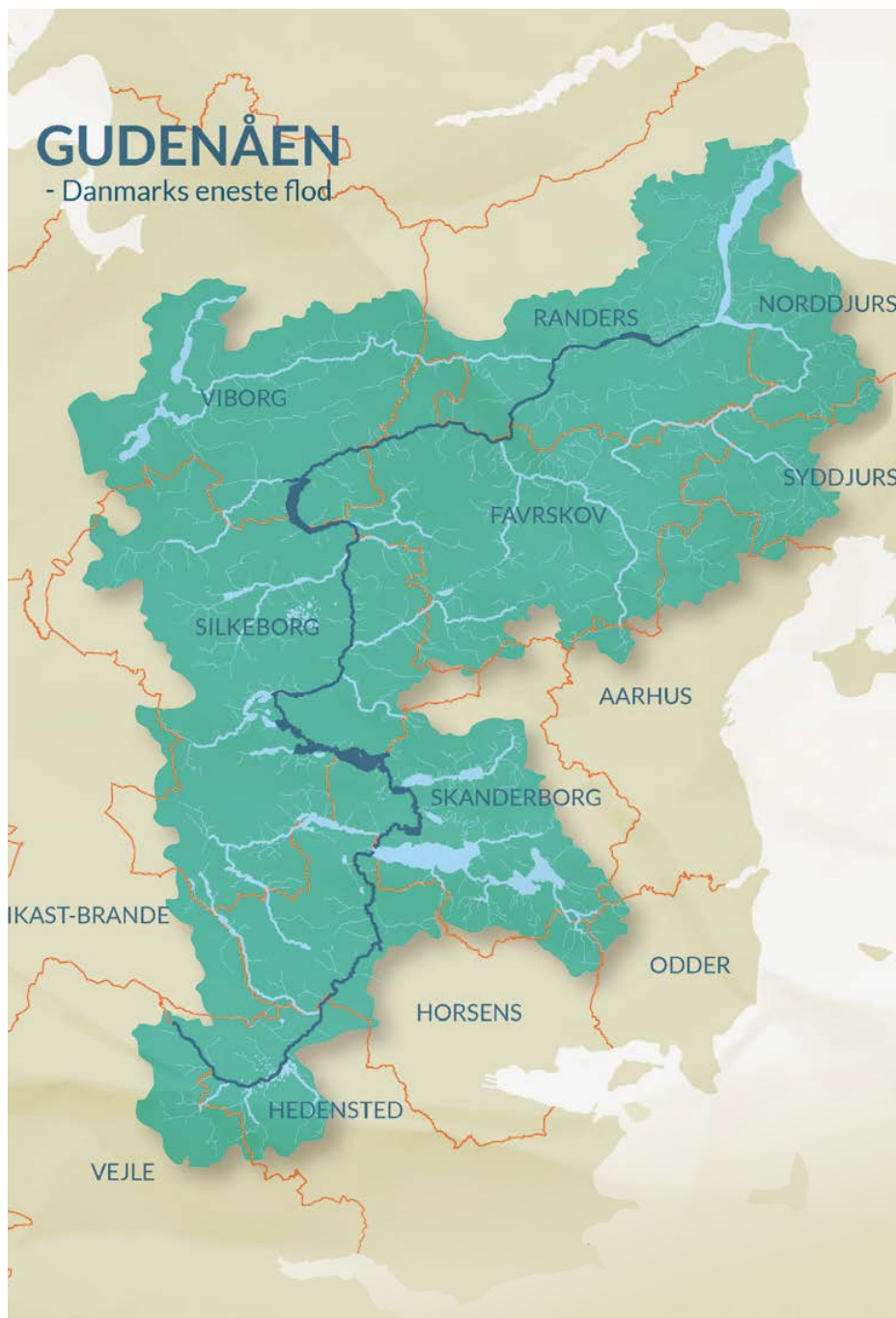
---

## PEJLEMÆRKER FOR GUDENÅKOMITÉEN

*Gudenåkomitéen*

[UNDER LØBENDE OPDATERING  
- SIDSTE REVISION: 29. JANUAR 2024]





# FORORD

## FORMAND FOR GUDENÅKOMITÉEN, RUNE KRISTENSEN

Gudenåen er Danmarks længste vandløb og eneste flod. I Gudenådalen smelter store åstrækninger, søer, skove og byer sammen på forskellig vis – og området rummer et væld af aktiviteter og oplevelser for alle, der ønsker at komme ud i naturen.

Gudenåkomitéen har arbejdet med at sætte ord og ambitioner for komitéens arbejde. Resultatet er hæftet "På tværs med vilje", der sætter fokus på de politikområder, som Gudenåkomitéen beskæftiger sig med. Målet er at leve op til at skabe helheder og sammenhænge i arbejdet, at rådgive og at være i tæt dialog med medlemskommunerne på mange forskellige områder.

Der er en målrettet ambition i komitéen om at gøre flere ting i et styrket samarbejde - både når det handler om satsninger på mere - og bedre - natur, lettere adgang til at dyrke sport og friluftsliv i samspil med naturen, eller arbejdet med at nå i mål med klimatilpasningsområdet som ligger brugere og beboere i det mest righoldige og smukke naturområde i Danmark på sinde.

Ambitionerne i "På tværs med vilje" giver svar på hvordan Gudenåkomitéen arbejder med de store udfordringer, vi står overfor og dermed også de svære beslutninger, der skal tages for at også fremtiden får glæde af vores unikke område.

Gudenåkomitéen vil både overfor medlemskommuner, foreninger og brugere være tydelige på hvilken retning Gudenåkomitéen arbejder, når det eksempelvis handler om at omstille til fossilfri sejlads inden for en årrække. Det gælder også ambitionen om naturgenopretning, klimatilpasning og målet om at binde CO<sub>2</sub> i større lavbundsprojekter langs med Gudenåen.

På de følgende sider kan du læse om de strategiske pejlemærker, der angiver retningen for Gudenåkomitéens arbejde i funktionsperioden 2022-2025

# INDHOLDSFORTEGNELSE

Forord.....	3
Baggrund.....	6
Sammen om en ren Randers Fjord ....	8
Klimatilpasning .....	10
Gudenåens benyttelse .....	12
Natur og miljø.....	14
Synlighed, viden og indflydelse .....	16





Foto: Niels Drescher



At kunne bidrage til sammenhæng på tværs af kommunegrænser er en af fordelene ved at være "på tværs med vilje".

## BAGGRUND

Gudenåen er Danmarks længste å og samtidig en af de mest vandrige. Den rummer noget af landets smukkeste natur – hvilket du sikkert kan nikke genkendende til, hvis du været på kanotur, fisket ved åen eller gået en tur langs Trækstien. Samtidig er den levested for rigtig mange vandplanter og dyr, som vi skal værne om.

Men Gudenåen er også et sted, hvor mange bor og driver forretning, og det er ikke altid nemt, når åen går over sine breder. Selvom det er svært at spå om fremtiden, peger alt på, at vi går en vådere fremtid i møde.

Morgendagens mange udfordringer kræver, vi ser ud over egen kommunegrænse. Og det har vi faktisk gjort siden midten af 1970'erne, hvor der har være et formaliseret samarbejde om Gudenåen.

Det er Gudenåkomitéens opgave at arbejde med løsninger på de mange udfordringer og muligheder, der er forbundet med brugen af Gudenåen.

For enden af Gudenåen ligger Randers Fjord. Her ender vandet efter sin lange rejse gennem otte kommuner. Men Randers Fjord påvirker også Gudenåen, og de to vandområder hænger uløseligt sammen.

Derfor har alle 13 kommuner med vandopland til Randers Fjord mulighed for at være med i det tværkommunale, politiske samarbejde Gudenåkomitéen. Gudenåkomitéen har ikke selvstændig beslutningskompetence, men fungerer som et rådgivende organ.

I perioden 2022-2025 har Gudenåkomitéen otte medlemskommuner: Hedensted, Horsens, Skanderborg, Silkeborg, Viborg, Favrskov, Randers og Norddjurs.





Gudenåsystemet sammen med oplandet til Randers Fjord.  
Kort: Stig Bachmann Nielsen, Naturplan.

## SAMMEN OM EN REN RANDERS FJORD

Den økologisk tilstand i Randers Fjord er ikke god. Sigtbarheden i vandet er lavere, end hvad den naturligt burde være og har været tidligere, og ligeledes er ålegræsset gået meget tilbage.

Gudenåkomitéen arbejder som vandoplandsstyregruppe sammen med de øvrige vandoplandskommuner om at genskabe en ren Randers Fjord med gode miljøforhold og rent vand (VOS Randers Fjord). Det har vi forpligtet os til i relation til EU's Vandrammedirektiv. Men det sker ikke af sig selv. Det kræver en markant indsats.

Miljøministeriets svar herpå er Vandområdeplanerne, hvor den 3. og sidste plan løber i perioden 2021 – 2027.

### HVAD ER LØSNINGEN?

Fjordens dårlige tilstand skyldes blandt andet en alt for stor tilførsel af næringsstoffer. Derfor skal der i den kommende vandplanperiode forventeligt fjernes omkring 750 kilo fosfor og 84,1 ton kvælstof årligt i Randers Fjordoplandet.

Det kræver, at større jordområder bliver oversvømmet, så der dannes naturlige vådområder. Genskabelsen af vådområder skal ske i tæt samarbejde med private lodsejere, som kan indgå frivilligt i projekterne ved statslige tilskudsordninger.

Derfor er landboforeningerne i Randers Fjordoplandet centrale medspillere i at sikre et godt samarbejde og fremdrift på opgaven. Siden 2017 har der været et formaliseret dialogforum mellem Landboforeningsformændene og VOS Randers Fjord.

## GUDENÅKOMITÉEN/VOS RANDERS FJORD VIL:

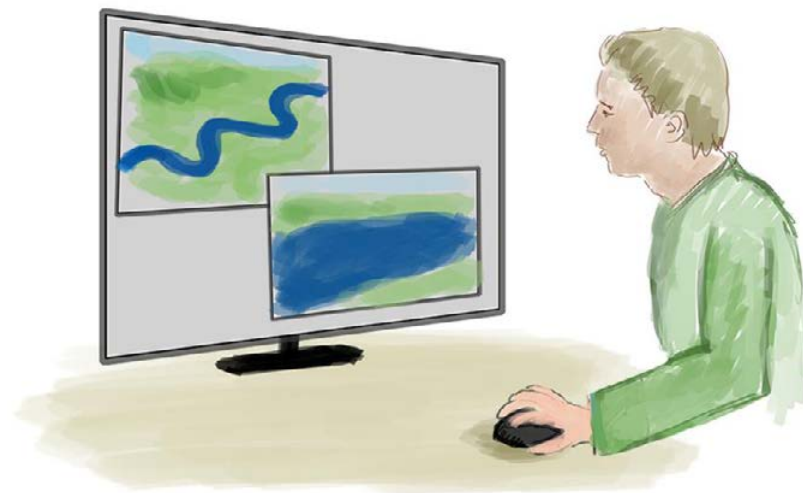
- Arbejde for at genskabe en ren og sund Randers Fjord
- Nå i mål med reduktionskravene i Statens Vandområdeplaner 2022 – 2027.
- Forfølge mulighederne for at skabe et helhedsprojekt for Randers Fjord og oplandet til at nå i mål med en fjord som har god økologisk tilstand fx via tilførsel af eksterne midler fra EU og andre steder.
- Styrke den formaliserede dialog med Landboforeningerne i Randers Fjord oplandet om den kollektive indsats.
- Fastholde dialogen med ministeren og Folketinget bl.a. ved at indsende hørings svar og skrivelser både som Vandoplands-styregruppe, og så vidt muligt også via fælleshenvendelser med landbruget.
- Følge genbesøget af VP III ift. den udskudte stillingtagen til Gudenåens forløb ved Tange Sø, samt vurdere om der skal fremsendes bemærkninger hertil.
- Booste samarbejdet ved at udpege de projekter der giver størst effekt, med henblik på at nå længere med næringsstofreduktionen på kortere tid

# KLIMATILPASNING

Klimaforandringerne betyder, at der vil komme mere nedbør – særligt i vintermånederne. Det betyder, at udfordringer med oversvømmelser vil blive større i fremtiden og derfor er klimatilpasning en fælles opgave og problemstilling som Gudenåkomitéen er dybt engageret i.

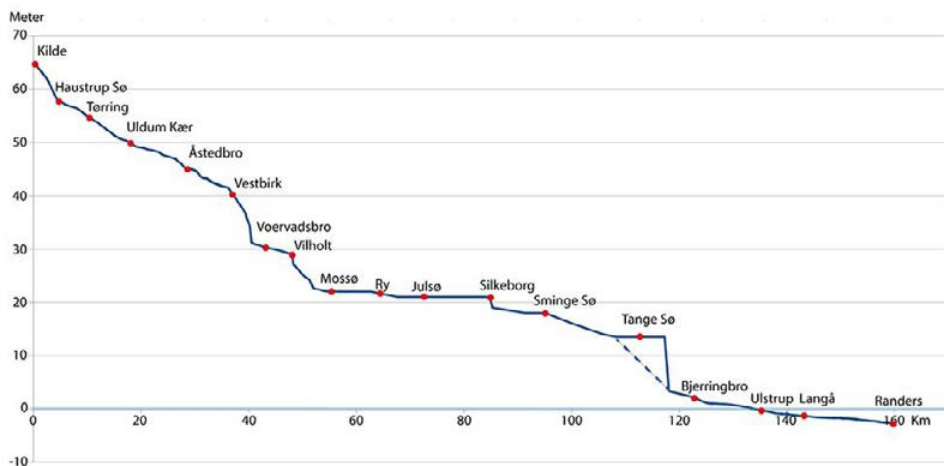
På anbefaling af Gudenåkomitéen har Gudenåkommunerne en fælles vision for håndtering af vand i Gudenåen og opland. Visionen betyder konkret, at den enkelte kommunes håndtering af vandet skal tage afsæt i en fælles forståelse af Gudenåsystemet som helhed. De virkemidler, kommunerne tager i brug, må ikke påvirke øvrige Gudenåkommuner negativt. Der skal tage hensyn til både natur, kultur og mennesker, og der skal søges fælles perspektiver mellem forskellige interesser.

I perioden 2022 – 2025 styrkes komitéens fokus på klimatilpasning yderligere med en vedtægtsændring. Det betyder, at klimatilpasning står tydeligt frem, så komitéen nu er et frivilligt politisk samarbejde mellem Gudenåkommunerne om Gudenåens klimatilpasning, benyttelse og beskyttelse.



Viden om Gudenåen er essentiel for at forstå hvorfor åen opfører sig som den gør og hvilke foranstaltninger, der vil kunne have en effekt.

Tegning: Stig Bachmann Nielsen (Naturplan)



Vandet fylder, hvor der er plads til det - de store oversvømmelser ses oftest, hvor faldet er mindst (dvs. hvor grafen er fladest).

Graf: Stig Bachmann Nielsen (Naturplan)

## GUDENÅKOMITÉEN VIL:

- være drivkraft for at der skabes en klimarobust Gudenådal, hvor der skabes plads til vandet, så der skabes mindst mulig gene fra Gudenåens vand. Dette gøres, under hensynsdagen og udvikling af komitéens øvrige pejlemærker, ved at;
  - følge op på anbefalede initiativer fra Gudenå Helhedsplan
  - understøtte arbejdet med at få igangsat mulige, konkrete projekter der udspringer af landskabsanalysen for Gudenådalen.
- genbesøge Gudenåkommunernes fælles vision for vandhåndtering og arbejde for at visionen også kommer til at sætte retningen for fremtidens Gudenådal
- søge ekstern inspiration til arbejdet fx fra Klimatoriet og kommuner udenfor Randers Fjordoplandet
- være opsøgende ift. mulige finansielle samarbejdspartnere til at kunne gennemføre projekter og initiativer.
- være medlemskommunernes fælles talerør til myndigheder (nationalt og på EU-niveau)
- sikre koordinering og ensartet vidensdeling Gudenåkommunerne imellem, f.eks. i spørgsmål om oprensning/grødeskæring i regulativarbejdet
- sørge for at der er et samlet overblik over udfordringer med vand og igangsatte løsningsinitiativer. Dette skal sikre en ensartet kommunikation og styrket videndeling på tværs af medlemskommunerne.
- have fokus på et tættere samarbejde med GudenåSamarbejdet så klimatilpasning og arbejdet med at styrke Gudenåen rekreativt og turisme hotspots samtænkes

# GUDENÅENS BENYTTELSE

Corona-nedlukningen har fået endnu flere ud i naturen. Det kan også mærkes i forhold til Gudenåen, hvor kommunerne oplever et stigende antal henvendelser fra folk, der ønsker at benytte Gudenåen til forskellige typer af sejlads. Omvendt har Brugerrådet for Sejlads på Gudenåen tidligere udtrykt ønske om regulering af fx fartøjsantal/størrelse, og i Silkeborg Kommune har fx. været politiske ønsker om at fremme eldrevne motorbåde.

Brugerrådet for Sejlads på Gudenåen rådgiver kommunerne i deres administration af bekendtgørelse nr. 148 af 24/02/2016 om ikke-erhvervsmæssig sejlads og anden færdsel på Gudenåen.

Bekendtgørelsen har som mål at regulere sejladsen, så man på en gang bevarer områdets nationale og internationale betydning som naturområde og samtidig sikre områdets rekreative værdier.

## HVOR GÅR GRÆNSEN FOR BENYTTELSE?

Det er aldrig blevet drøftet politisk hvilken overordnet retning, man ønsker Gudenåsystemet skal udvikle sig i rent sejladsmæssigt. En helhedsdrøftelse af systemet kunne ligge hos Gudenåkomitéen, da Gudenåkomitéen rådgiver kommunerne om Gudenåens benyttelse.

Men det er ikke kun selve Gudenåens benyttelse, komitéen kan rådgive om. Komitéen skal særligt arbejde for en koordineret, afbalanceret og sammenhængende indsats for rekreativ anvendelse og beskyttelse af natur og miljø i vandsystemet og de nære omgivende arealer.

Fokus på faciliteter og skiltning til faciliteter ligger pt. ved det tværkommunale forum GudenåSamarbejdet, der i sin tid opstod som idé hos netop Gudenåkomitéen.

GudenåSamarbejdet arbejder for at binde Gudenåen og oplandet bedre sammen som en sammenhængende outdoor-/friluftdestination i Østjylland for borgere, gæster og turister.

Engang var det stort set kun små fartøjer og motorbåde man så i Gudenåsystemet. Men udviklingen går stærkt, og der er ingen overordnet plan for Gudenåsystemet rent benyttelsesmæssigt.



Et samlet fokus på at synliggøre de steder, hvor man gerne må holde en tiltrængt pause, kan guide folk til ikke at gå i land på private områder.





## GUDENÅKOMITÉEN VIL:

- Arbejde for en helhedsorienteret fælles administrationspraksis for Gudenåens benyttelse, der medvirker til at bevare områdets nationale og internationale betydning som naturområde og at bevare områdets rekreative værdier, og anbefale retningslinjer for sejlads til Gudenåkommunerne
- Få inspiration til Gudenåsystemet som fremtidigt sejladsområde ved at invitere relevante interessenter ind til drøftelser fx afvikle dialogmøde med Brugerrådet for Sejlads på Gudenåen og via en offentlig inddragelsesproces
- Anbefale koncessionsordning til udlejningsvirksomhed til kommunalbestyrelserne i Gudenåkommunerne, og fortsat holde øje med om nuværende løsning er optimal ift. borgernes mulighed for at komme på vandet under hensyntagen til naturen og lokalbefolkningen
- Undersøge behovet for opdatering af forskrifter på sejladsområdet
- Arbejde for retningslinjer for elmotorbådssejlads i overensstemmelse med den nationale målsætning om reduktion af drivhusgasser
- Arbejde for en fast promillegrænse for alle motoriserede fartøjer
- Afsøge mulighederne i informationskampagner om hvordan man bruger naturen, mens man passer på både den og dem, der bor til åen
- Styrke kontakten til og koordineringen med GudenåSamarbejdet, herunder holde sig orienteret om turismen i relation til Gudenåen er bæredygtig
- Have øget fokus på sammenhæng i faciliteter på land ved vand

# NATUR OG MILJØ

I Gudenåen er der et rigt plante- og dyreliv, som er enestående på europæisk plan med blandt andet brudelys og sjældne arter af vandaks. I 2001 blev der fundet 80 forskellige arter af vandplanter i og langs med hovedløbet, heraf ti af de 19 arter af vandaks, som er kendt i Danmark. Desuden fandt man fem krydsningstyper af vandaks.

I de kolde kilder findes smådyr, som kun er kendt fra bjergbække. Længere nede gyder fisk som sø- og havørred og stalling, og førhen var der også en naturlig bestand af laks, som reproducerede sig selv i åen.

I søerne lever fisk og fugle i det langsomt flydende vand, og i den nederste del af åen ved Randers Fjord er der arter, som er tilpasset udsving i saltindholdet.

Der findes naturligt 28 arter ferskvandsfisk i vandsystemet plus ni arter, som stammer fra udsætninger eller udslip fra dambrug. Isfugl, vandstær og bjergvipstjert er nogle af de mest karakteristiske vandløbsfugle.

## DET KRÆVER MANGE HENSYN AT PASSE PÅ DYR OG PLANTER


Det er et stort puslespil med mange brikker at bevare det rige plante- og dyreliv og samtidig sikre kulturhistorien omkring vandkraftanlæg og en effektiv afledning af vandet.

Der skal tages hensyn til vandplanter og fisk, når grøden skæres, når vandløbene oprenses og når der afledes regnvand og spildevand. Og det er en stor opgave at skabe fri passage i vandløbene. Selv om flere hundrede spærringer er fjernet, er der stadig opstemninger, som hindrer eller umuliggør fiskepassage. Og så skal de fysiske forhold i vandløbet genskabes så vandløbene får mere fysisk variation. Det betyder mere "rod" i vandløbet så vandplanter, grene o. lign. giver de nødvendige gemme- og ynglesteder for fisk og dyreliv.

Komiteén skal følge udviklingen i natur-, miljø- og forureningsforhold i Gudenåens vandsystem, og kan derudover stille forslag til naturgenopretningsprojekter eller lignende projekter af betydning for større dele af Gudenåsystemet. Det vil typisk omhandle Gudenåens hovedløb, herunder Randers Fjord og opland samt projekter af generel betydning omkring sidetilløb.

Gudenåkomiteén kan med sit helhedsperspektiv anbefale kommuner at undersøge hvilke områder, der kunne være relevante at igangsætte større projekter i.

Et lille udpluk af hvad Gudenåsystemet byder på. At der er forskel på fisk ved de fleste, mens færre nok tænker over, at grøde ikke blot er grøde. Tegningerne er lavet til Gudenåkomiteén af Naturplan



## GUDENÅKOMITÉEN VIL:

- Få et opdateret overblik over naturens tilstand lokalt ved at invitere Miljøstyrelsen til at give oplæg om den nyeste viden om Gudenåen og Randers Fjordoplandet ift. NOVANA data
- Forholde staten på dennes forpligtigelser ift. overvågning, tilstandsvurdering og målopfyldelse (kemiske tilstand) ift. miljøfremmede stoffer.
- Gudenåkomitéen får en årlig status på den miljømæssige tilstand i Gudenåen og Randers Fjord.
- Undersøge, hvorvidt der skal igangsættes en vegetationsundersøgelse af hele åen for at se, hvad der er sket siden sidste undersøgelse (2001), samt mulige behov for at optimere praksis.
- Undersøge om der kan igangsættes initiativer/projekter til at sikre mangfoldig natur ved at beskytte sjældne arter, samt genskabe flere og bedre levesteder for disse.
- Følge udbredelsen af invasive arter i GudenåSystemet og vurdere mulige indsatser
- Øge kendskabet og forståelse for naturen, herunder ved tilgængelighed

# SYNLIGHED, VIDEN OG INDFLYDELSE

Gudenåkomitéen ønsker at skabe større synlighed omkring det arbejde, Komitéen og vandoplandsstyregruppen varetager, både hos den enkelte borger, i byråd, på Christiansborg og i EU.

Det skal være med til at sikre ejerskab, opbakning og ikke mindst forståelse for arbejdet med Gudenåen. Gudenåen er et fælles ansvar, en fælles udfordring og ikke mindst en fælles glæde

Det kræver, at alle tager et medansvar, både borgere, lokalpolitikere og på Christiansborg. Derfor er det helt essentielt, at vi får fortalt om de mange initiativer, vi sætter i gang samt deler ud af de erfaringer og den viden, vi ligger inde med - både i regi af arbejdet i Gudenåkomitéen og Vandoplands-styregruppen for Randers Fjordoplandet.

Derudover ønsker skal vi blive bedre til at udveksle erfaringer og videndele med andre komitéer og tværkommunale samarbejder i Danmark. Gudenåkomitéen har som optakt til etableringen af Storå Komitéen besøgt Holstebro Kommune for at fortælle om fordelene ved at være "på tværs med vilje".

Alt udspringer af noget. Gudenåen starter som et lille kildevæld, men ender med et større væld af muligheder og udfordringer.

Begge dele kræver et blik for helheden, og der kan med fordel komme synlighed på arbejdet hermed i både Gudenåkommunerne og vandoplandskommunernetil Randers Fjord.



## GUDENÅKOMITÉEN/ VOS RANDERS FJORD VIL:

- Øge synligheden i medierne når der sker noget på enten komitéens/VOSens område fx ved pressemeddelelser eller ved at anvende sociale medier
- Øge synligheden blandt medlemskommunerne ved at sørge for orienteringer på fagudvalgenes dagsordener
- Have fokus på politisk interessevaretagelse overfor landspolitikere
- Prioritere opdatering og promovning af Gudenåkommunernes fælles videnshjemmeside om Gudenåen
- Holde informationsplatformen gudenaakomiteen.dk opdateret og undersøge, om den evt. skal opdateres
- Afsøge muligheder for EU-midler til tværkommunale projekter i komitéens og VOSens fokusområde
- Tage på studiebesøg og ekskursioner i ind- og udland inden for udvalgte fokusområder
- Initiere erfaringsudveksling med tværkommunale fora i Danmark (Kongeåkomitéen, Storå-Komitéen, Limfjordsrådet og KIMO Danmark
- Deltage i indvielser/igangsættelser af projekter og invitere øvrige politikere med hertil



*Gudenåkomitéen*

## **Bilag 3**





## Kommentering af ”På tværs med vilje” – pejlemærker for Gudenåkomitéens arbejde

### Baggrund

Gudenåkomitéen er et mangeårigt frivilligt politisk tværkommunalt samarbejde. Komitéen har til formål at rådgive alle medlemskommunerne i oplandet til Gudenåen og Randers Fjord om natur- og miljøbeskyttelse, klimatilpasning samt rekreativ anvendelse af Gudenåens vandsystem.

Alle 13 kommuner med opland til Randers Fjord kan optages som medlemmer efter ønske. Der er pt. 8 medlemskommuner i Gudenåkomitéen, heriblandt **X** kommune.

### Sekretariatets bemærkninger

Der er mange udfordringer, der kræver, at man ser på tværs af kommunegrænser. Det har komitéen gjort siden midten af 1970'erne, hvor der har været et formaliseret samarbejde om vandsystemet.

Komitéen har i indeværende funktionsperiode arbejdet med at sætte ord og ambitioner for komitéens arbejde. Resultatet er hæftet ”På tværs med vilje”, der sætter fokus på de politikområder, som Gudenåkomitéen beskæftiger sig med og hvordan komitéen vil arbejde med dem i indeværende funktionsperiode. Målet er at leve op til at skabe helheder og sammenhænge i arbejdet, at rådgive og at være i tæt dialog med medlemskommunerne på mange forskellige områder. Gudenåkomitéen rundsender derfor komitéens pejlemærkehæfte ”På tværs med vilje” til orientering og kommentering i medlemskommunernes politiske udvalg.

Som Gudenåkomitéen ser det, har Gudenådalen og Randers Fjord potentialet til at kunne levere på mange af de nationale dagsordner – mere og bedre natur, renere vand, klimatilpasning og muligheder for et mangfoldigt friluftsliv. Pejlemærkerne er for en stor dels vedkommende smeltet ind i komitéens ambitioner om at søge EU midler til et samlende storskalaprojekt: ”GudenåPlanen – en naturplan for Gudenåen og Randers Fjord”.

GudenåPlanen er omdrejningspunktet for den planlagte politiske konference d. 6. september 2024, hvortil både kommunal-, lands- og EU politikere vil blive inviteret. Konferencen åbnes af Miljøministeren.

### Indstilling

**XX** indstiller

- Orienteringen om Gudenåkomitéens pejlemærker tages til efterretning
- Kommentarer til Gudenåkomitéens pejlemærker sendes til Gudenåkomitéens Sekretariat senest d. 13. juni 2024



## **Bilag 4**



Sekretariatet rundsendte nedenstående pr. mail til Gudenåkomitéens og Gudenåkomitéens Embedsmandsgruppe d. 19. februar 2024

Kære alle.

Efter aftale med konstitueret direktør for Vækst, Teknik & Fællesskab i Hedensted Kommune, Mikkel Lindskov Petersen, videresendes hermed nedenstående ang. Hedensted Kommunes overvejelser om at fjerne aflejringer i den øvre del af Gudenåen (kursiv):

*Sagen er blevet behandlet på Udvalget for Vækst & Klima på et ekstraordinært møde her til eftermiddag [Sekretariatet: 15. februar 2024]*

*Udvalget besluttede følgende:*

- *At der hurtigst muligt oprenses jfr. regulativet.*
- *At oprensningen sker ved afgravning af aflejrede materialer.*
- *At samarbejdet intensiveres med nedstrøms beliggende kommuner omkring øget vandafledning.*
- *At bede forvaltningen fremlægge en sag til april, hvor udvalget kan tage stilling til den fremtidige praksis og hyppighed omkring oprensning af vandløb i Hedensted Kommune.*
- *At bede forvaltningen fremlægge en sag på først mulige udvalgs møde, hvor Udvalget forelægges muligheder for at imødegå udfordringen i fremtiden gennem klimatilpasning, herunder både langsigtede planer om vandparkering og lavpraktiske forhold lokalt, samt beredskab.*
- *At finansieringen af oprensningen foretages indenfor budgettet til vandløbsvedligeholdelse.*

*Mads-Peder Søby kunne ikke støtte beslutningen om oprensning hurtigst muligt på det nuværende vidensgrundlag, fordi han ikke synes det er belyst, om samfundsgevinsten er større end naturtabet. Mads-Peder Søby støtter de øvrige punkter, da han går stærkt ind for at skabe stærke fagligt funderede løsninger i Gudenåsamrådet.*

**\*\***

*Helt faktisk betyder det, at vi i forvaltningen – inden for rammerne af gældende vandløbsregulativ – fremskynder en afgravning af de sandbanker, der er i den øvre del af Gudenåen. Vi sørger for at udfører de undersøgelser og indhente de oplysninger, der er foreskrevet i regulativet. Der er sådan set ikke noget nyt i beslutningen, vi fremskynder blot det i forvejen planlagte arbejde.*

*Som det fremgår af beslutningen, lægger udvalget stor vægt i Gudenåsamrådet. Med deres beslutning vil vi fra Hedensted Kommunes side intensivere vores deltagelse i samarbejdet for at finde bæredygtige løsninger med udfordringerne omkring vandhåndtering ved Gudenåen. Udvalgets beslutning skal ses som en styrkelse af vores lyst og vilje til samarbejdet.*



## **Bilag 5**





## **Sagstekst**

Gudenåkomitéen overtog for 1 år siden Helhedsplanen for vandhåndtering langs Gudenåen fra de 7 Gudenå borgmestre, hvilket samtidig betød et styrket fokus i Gudenåkomitéen på klimatilpasningsopgaven langs Gudenåen. Igennem arbejdet er det blevet tydeligt for Gudenåkomitéen, at der er behov for at finde tilgange, som kan skabe multifunktionelle og robuste, fremtidssikrede løsninger.

Gudenåkomitéen foreslår derfor, at der arbejdes for én samlet Gudenåplan, som skal fremtidssikre Gudenåen, Gudenådalen og Randers Fjord og samtidig bidrage proaktivt til løse samfundsudfordringerne inden for klima, biodiversitet og vandmiljø. Et eksempel herpå er at foreslå at Gudenådalen udpeges som indsatsområde til at bidrage til realiseringen af Naturgenopretningsforordningens målsætninger.

Ambitionen med en Gudenåplan er således at skabe en politisk retning for den langsigtede udvikling i og langs Gudenåen og Randers Fjord: En udvikling hvor Gudenåkomitéen foreslår at Gudenå, Gudenådalen i ca. 2 kilometers bredde samt Randers Fjord i fremtiden skal være en stærk blå-grøn korridor.

Gudenåkomitéen og Gudenåen var i 2022 en del af en statslig pilotordning, hvorigennem der er udarbejdet en landskabsanalyse for hele Gudenådalen. Her blev der identificeret 7 potentielle projektområder, hvor klimatilpasning, natur og friluftsliv kan forenes. Gudenåkomitéen har samtidig været på studietur til Belgien for; dels at få større indsigt i EU-institutionernes arbejde med klimaforandrings- og naturdagsordenen, få større indsigt i mulighederne for at hente EU midler hjem til projekter samt se eksempler på klimatilpasning og natur på projekt- og planniveau. Et særligt fokus på studieturen var at få et større kendskab til EU Naturgenopretningsforordning og dets betydning for Danmark.

Gudenåkomitéen foreslår derfor at arbejde for en samlet Gudenåplan for Gudenåen og Randers Fjord, som skal erstatte Helhedsplanen for vandhåndtering langs Gudenåen. Gudenåkomitéen har vedtaget en vision og 4 strategiske indsatsområder, som Gudenåplanen skal tages udgangspunkt i:

### **Gudenåplanen**

– En naturplan for Gudenå og Randers Fjord.

*En fremtid med klimatilpasning, bedre natur, rent vandmiljø og friluftslivsmuligheder.*

**Gudenåen og Randers Fjord er en levende åre hvor vandhåndtering, naturbevaring, biodiversitet, rent vandmiljø og friluftsliv er kernefunktioner.**

**Gudenåplanen skal være eksemplet på fremtidens blå-grønne korridor set i et langsigtet og bæredygtigt perspektiv hvor vi arbejder med, og ikke mod vandet & hvor der skabes plads til natur og biodiversitet.**

---

*Med Gudenåplanen er der skabt en ambitiøs plan som gør Gudenådalen og Randers Fjord til en robust model for, hvordan vi kan tilpasse os og tackle nutidens udfordringer og fremtidens forandringerne på en helhedsorienteret og langsigtet måde.*

*Med Gudenåplanen sættes fokus på at rammevilkår skal kunne understøtte og muliggøre en transformation af ådalene så natur- og miljømål kan nås, hvor friluftslivet styrkes og hvor arealanvendelsen transformeres til nye former og muligheder.*

De 4 strategiske indsatspunkter er:

**Klimarobust ådal:** Fokus er at skabe en robust ådal, der er modstandsdygtig over for ændrede klimamønstre og ekstreme vejrforhold.

**Friluftslivs kerneområde:** Udvikle attraktive og tilgængelige områder til friluftsliv i et styrket samarbejde med Gudenåsamrådet. Gudenå "brandet" styrkes og giver øgede muligheder for turisme og lokal erhvervsudvikling.

**Mere og bedre natur:** Fremme biodiversiteten og bevarelsen af økosystemer gennem genoprettelse af naturlige levesteder, beskyttelse af truede arter, og skabelse af grønne korridorer.

Implementeringen af Naturgenopretningsforordningen er blevet en forankret indsats i at skabe løsninger, der er skræddersyet til Gudenådalen. Dette har skabt et område, hvor naturen i højere grad er i fokus, og hvor unikke landskabsudtryk træder i karakter, hvilket giver et nyt og varieret ansigt til dalen.

**Rent vandmiljø og ren Randers Fjord:** Implementere initiativer til at reducere forurening og forbedre vandkvaliteten i vandløbene, søerne og Randers Fjord.

Landbruget i ådalen omstilles til ekstensiv drift og naturpleje er en aktivitet, som kan styrkes.

Gudenåkomitéen mødtes med borgmestrene fra Gudenå og Randers Fjord kommunerne d. 9. februar 2024, hvor ambitionen med Gudenåplanen blev præsenteret. Der var opbakning fra borgmestrene til at arbejde videre og samtidig at fremrykke processen således, at det var muligt at få Gudenåplanen på til budgetforhandlingerne til efteråret 2024.

Til orientering afholder Gudenåkomitéen en politisk halvdagskonference d. 6. september 2024, hvor Gudenåplanen vil blive nærmere præsenteret. Til konferencen inviteres følgende:

- Fra Folketinget:
  - Miljøministeren
  - Folketingets miljø- og fødevareudvalg
  - Relevante ordførere
  - Lokalt valgte folketingspolitikere
  
- Fra Kommunalbestyrelserne
  - Borgmestrene fra komitéens 8 medlemskommuner
  - Fagudvalg fra komitéens 8 medlemskommuner
  - Gudenåkomitéen (inkl. embedsmænd)
  
- Fra EU-parlamentet
  - Relevante EU-parlamentarikere

## Økonomi

Det foreslås, at der afsættes 2 mio. til udarbejdelse af Gudenåplanen i perioden 2025/26. Gudenåkomitéen foreslår følgende fordelingsnøgle:

### Fordelingsnøgle forslag 1:

*(nuværende for Gudenåkomité)*

	2025	2026
• Hedensted	50.000 kr.	50.000 kr.
• Horsens	80.000 kr.	80.000 kr.
• Skanderborg	110.000 kr.	110.000 kr.
• Silkeborg	240.000 kr.	240.000 kr.
• Viborg	150.000 kr.	150.000 kr.
• Favrskov	180.000 kr.	180.000 kr.
• Randers	140.000 kr.	140.000 kr.
• Norddjurs	50.000 kr.	50.000 kr.

## Fordelingsnøgle forslag 2:

Fordelingsnøgle

(Gudenåsamarbejdsmodel)

	2025	2026
Hedensted =	85.000 kr.	85.000 kr.
Horsens =	125.000 kr.	125.000 kr.
Skanderborg =	125.000 kr.	125.000 kr.
Silkeborg =	185.000 kr.	185.000 kr.
Viborg =	125.000 kr.	125.000 kr.
Favrskov =	85.000 kr.	85.000 kr.
Randers =	185.000 kr.	185.000 kr.
Norddjurs =	85.000 kr.	85.000 kr.

**Kategori 1:** "Mange indbyggere og Gudenåen har stor betydning": Silkeborg og Randers kommuner

**Kategori 2:** "Mange indbyggere og Gudenåen har mindre betydning" eller "Færre indbyggere og Gudenåen har stor betydning": Horsens, Viborg og Skanderborg kommuner

**Kategori 3:** "Færre indbyggere og Gudenåen har mindre betydning": Favrskov, Hedensted og Norddjurs kommune

Økonomien forventes at skulle dækkes følgende aktiviteter;

- Ansættelse af en projektleder i 2 år
- Kortlægning, analyser, formidling
- Afdækning af finansielle partnere og udformning af ansøgning(er)
- Videns inddragelse fra kommuner, interessenter mv.
- Eventuelt lodsejerdialoger
- Evt. frikøb af kommunale medarbejdere.

**Indstilling:**

- At der prioriteres midler i budget 2025 og 2026 til udarbejdelse af Gudenåkomitéens forslag til en samlet Gudenåplan.

UDKAST



## **Bilag 6**





# Dom: Spiritussejlads sidestilles med spritbilisme

**Grønlands Landsret har fundet en 62-årig mand skyldig i en sag om spiritussejlads. Dommen er principiel, da man sidestiller spiritussejlads med spirituskørsel.**



Sermitsiaq.AG / Thomas Veirum

KASSAALUK KRISTENSEN

Fredag, 22. december 2023 - 13:49

Må man have maksimalt en promille på 0,5 alkohol i blodet, hvis man vil sejle, eller kan man sejle påvirket af alkohol, så længe man sejler forsvarligt?

Det spørgsmål har Grønlands Landsret taget stilling til i en principiel sag onsdag den 20. december. Det er første gang, at landsretten behandler en sag på baggrund af en ny bestemmelse om, at sejlede maksimalt må have 0,5 promille i blodet. Bestemmelsen har været gældende siden 2013.

## Sagen kort

Kort fortalt begyndte sagen i Kapisillit Festival i 2020, hvor en dengang 59-årig mand blev stoppet mens han sejlede med en lille gummibåd med en påhængsmotor af en politibåd, der kontrollerede sejlede i forbindelse med festivalen. En blodprøve har vist, at han havde en promille på 1,77.

Sagen er blevet behandlet i Sermersooq Kredsret i marts 2023, hvor manden blev kendt skyldig. Og nu har landsretten fundet frem til samme dom.

## **Modtager bøde**

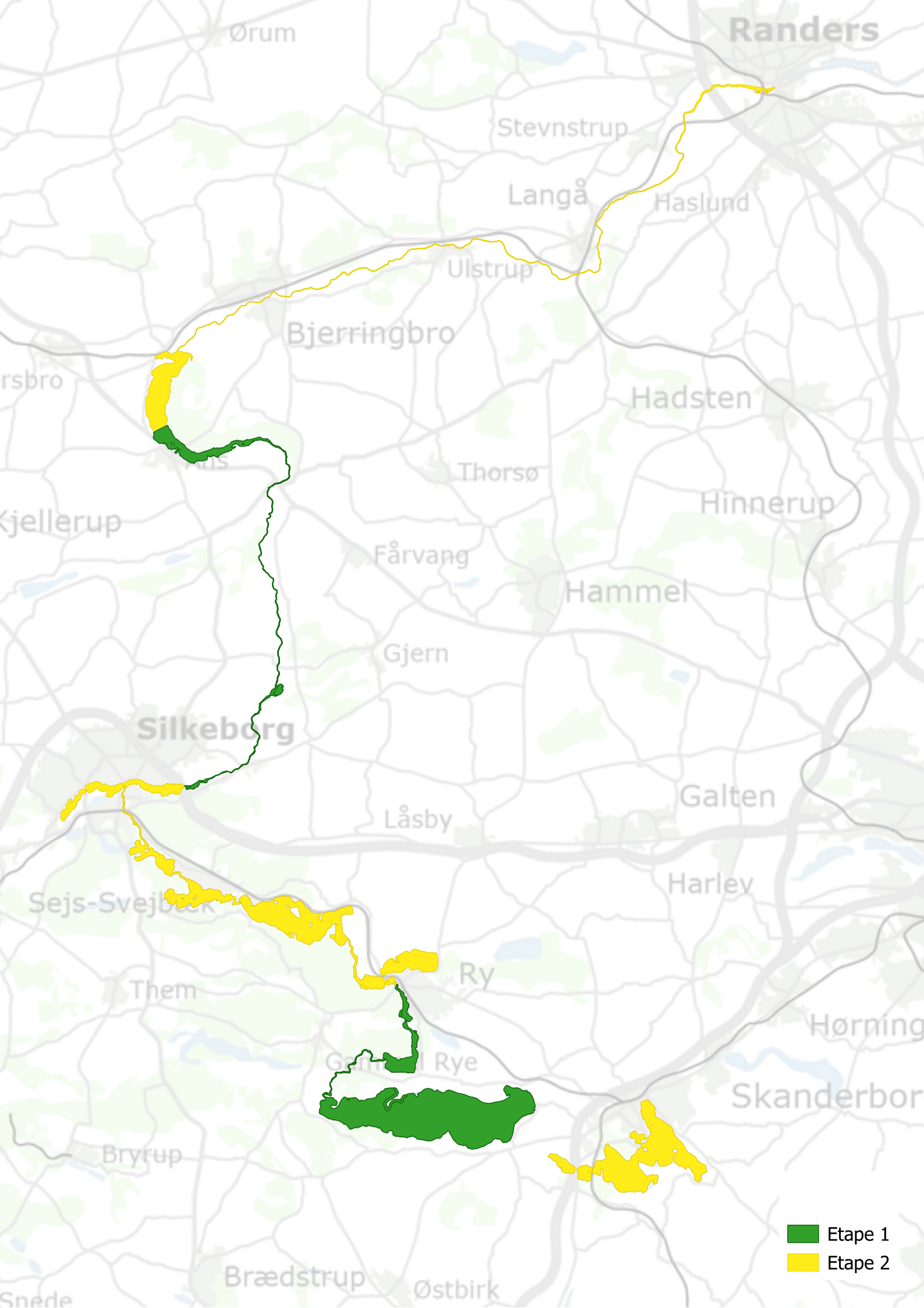
Manden idømmes en bøde på 9.000 kroner.

- Selvom der er tale om en mindre gummibåd med en lille påhængsmotor, så udsætter man både sig selv og andre for fare, uanset om man sejler eller kører imens man er påvirket af spiritus. Derfor er jeg meget tilfreds med, at landsretten er enig med anklagemyndigheden i, at der må gælde de samme regler, uanset om du kører eller sejler i påvirket tilstand, udtaler anklagerfuldmægtig Freja Linddahl Andersen.

Da sagen er principiel, forventer anklagemyndigheden, at det vil lette politiets arbejde for at løfte bevisførelsen i lignende sager fremover.

## **Bilag 7**







## **Bilag 8**





# Den oprindelige tids- og procesplan – godkendt på komitémøde d. 18.11.2022

## LOVGIVNING

GK1

2023

Lovgivning, der regulerer sejladserne (inkl. baggrund)  
Hvad reguleres/kan reguleres?  
Konsekvenserne ved at udnytte muligheden?  
Besluttet hvilke(n) man arbejder videre med

## FREMTID

GK2

Naturpark vs. tivoli?  
Tilpasse sig Gudenåen vs. tilpasse Gudenåen?  
Hvad vil man have vs. ikke have (og hvorhenne)?

## POLITIK

GK3

Udkast til generel politik på sejladssområdet til kommunerne  
Hvilket syn på åen bør ligge bag fælles administrationspraksis?  
Udkast til eventuelle nye forskrifter på de udvalgte områder



## SYNLIGHED

GK1

2024

Brugerrådet for sejladserne

Drøfte udkast til fælles adm. praksis / forskrifter  
Synlighed om regler og fartøjstyper  
Mulighed for fælles infokampagner (fx fart)



## TIL VANDS

GK2

Kanotur som "presse-bræt": fælles GK/BfS PM code of conduct  
Søsætning af anbefalet fælles adm. praksis sendes til kommunal godkendelse



## TIL LANDS

GK3

Sammenhæng i faciliteter til de sejlede – også for naturens skyld  
On site/on line facilitetsformidling.  
Klimatilpasning af faciliteter

## SPÆRRINGER

GK1

2025

Gudenåen er ikke sammenhængende system  
Spærringer giver ofte overbæring  
Isætningssteder for nogen – ikke alle  
Udkast til fælles politik vedr. faciliteter



## ADGANG

GK2

Adgangsmulighederne til str. 1. efterses  
Hvem har ret til Gudenåen?  
Drøfte anbefaling til en eventuel mulig fremtidig ændring

## FREMGANG

GK3

Hvad nåede GK i funktionsperioden på sejladssområdet  
Hvad gives videre til den nye komité?

# Forslag til revideret tids- og procesplan for den resterende del af funktionsperioden

## INDDRAGELSE

2024



*Forslag til implementering af udfasning af sejlads på fossile brændstoffer*

*Dialogmøde om den fremtidige rekreative Gudenå*

*Drøftelse af evt. fælles infokampagner (fx fart)*



## TUREN GÅR SYDPÅ



*Adgangsmuligheder til Gudenåens sydlige del (Str.1 "explainer")*

*Hvem har ret til Gudenåen – gæsterne, lokalbefolkningen, naturen?*

*Forventningsafstemning – det er naturen, man bevæger sig i*

## FARTØJER & DERES ANVENDELSE



*Outdoor er "in" - nye brugergrupper, mere udeliv*

*Drøftelse af fartøjstyper, størrelser, antal*

*Forventningsafstemning – det er naturen, man bevæger sig i*

## FACILITETER

2025



*Gudenåen er ikke sammenhængende system*

*Spærringer giver (ofte) overbæring*

*Isætningssteder for nogen – ikke alle*

*Sammenhæng i (klimatilpassede) faciliteter*

*Udkast til fælles politik vedr. faciliteter*



## GENER FRA SEJLADS



*Støj ifm. sejlads samt ophold på vand/ved vand*

*Miljøfremmede stoffer*

*Færdsel på privat areal*

## STATUS & ANBEFALINGER



*Hvad nåede GK i funktionsperioden på sejladsområdet*

*Hvad gives videre til den nye komité?*

*Anbefaling til hvilket syn på åen bør ligge bag fælles adm. praksis*

## **Bilag 9**



8. marts 2024

## Endeligt regnskab for Gudenåkomitéen 2023

Post	Udgifter (kr.)	Indtægter (kr.)
Lønudgifter	535.268	
Ydelse til økonomikonsulent	20.000	
Mødeafholdelse	40.116	
Udgifter til kommunikation	35.624	
Vedligeholdelse af hjemmesider	786	
Overført underskud fra 2022	7.000	
Diverse inkl. evt. studiebesøg, studietur/ temamøde	173.420	
<b>Udgifter i alt Gudenåkomitéen</b>	<b>812.214</b>	
Betaling for embedsmandsdeltagelse i studietur		67.394
Bidrag fra medlemskommunerne (se tabel herunder)		660.000
<b>Indtægter i alt Gudenåkomitéen</b>		<b>727.394</b>

**Overføres til 2024**

**- 84.820 kr.**

Bidrag fra medlemskommunerne 2023	Fordelingsnøgle (%)	Bidrag
Silkeborg Kommune	26	171.600
Favrskov kommune	19	125.400
Viborg Kommune	16	105.600
Randers Kommune	15	99.000
Skanderborg Kommune	11	72.600
Horsens Kommune	8	52.800
Hedensted Kommune	5	33.000
<b>I alt</b>	<b>100</b>	<b>660.000</b>



## **Bilag 10**





## Endeligt regnskab for sejladsområdet 2023

Post	Udgifter	Indtægter
Lønudgifter – koordinator	482.566	
Lønudgifter - kommunale medarbejdere	0	
www.sejladspaagudenaen.dk - drift og support	294.233	
www.sejladspaagudenaen.dk - udvikling	0	
GudenåSkyen - drift og support	59.759	
GudenåSkyen – udvikling	0	
Gæsteskyen - drift og support	16.860	
Gæsteskyen – udvikling	0	
GDPR relaterede udgifter (alle sejladssider)	0	
Sikkerhedscertifikater	0	
WCAG-tilpasninger (sejladspaagudenaen.dk)	0	
WCAG-tilpasninger (GudenåSkyen og GæsteSkyen)	0	
Grafisk konsulent (kortfolder og tryk)	46.116	
Årlig udgift til betalingsmoduler	9.753	
Mødeafholdelse	24.024	
Ydelse til økonomikonsulent	20.000	
Ydelse til GIS-konsulenter	20.625	
Øremærket side til erstatning for sejladspaagudenaen.dk	0	
Juridisk bistand	0	
Diverse	22.000	
<i>Udgifter i alt sejladsområdet</i>	995.937	
Henlagt fra tidligere		669.000
Gebyr på bådregistrering		705.271
Gebyr på ikke-motoriseret gæstesejlad		55.200
Gebyr på udlejningskoncessioner		268.200
<i>Indtægter i alt sejladsområdet</i>		1.697.671

Regnskab 2023	701.734
Uforbrugte midler anvendes i 2024 til ny hjemmeside (sejladspaagudenaen.dk)	- 701.734
<b>I alt</b>	<b>0</b>



## **Bilag 11**



# JUSTESENS PLÆNE





# ANLÆGSProjekt



**Godkendelse af detailprojekt med samlet budget på 15 mio. kr.**

## Indeholdende:

- Dige og adgangsvej
- Overdrevsnatur, staudebede og træer
- Brinksikring
- Ny bro
- Bevægelsesområde (leg)
- Overdækning
- Toilet
- Div. inventar (cykel-P, bænke...)

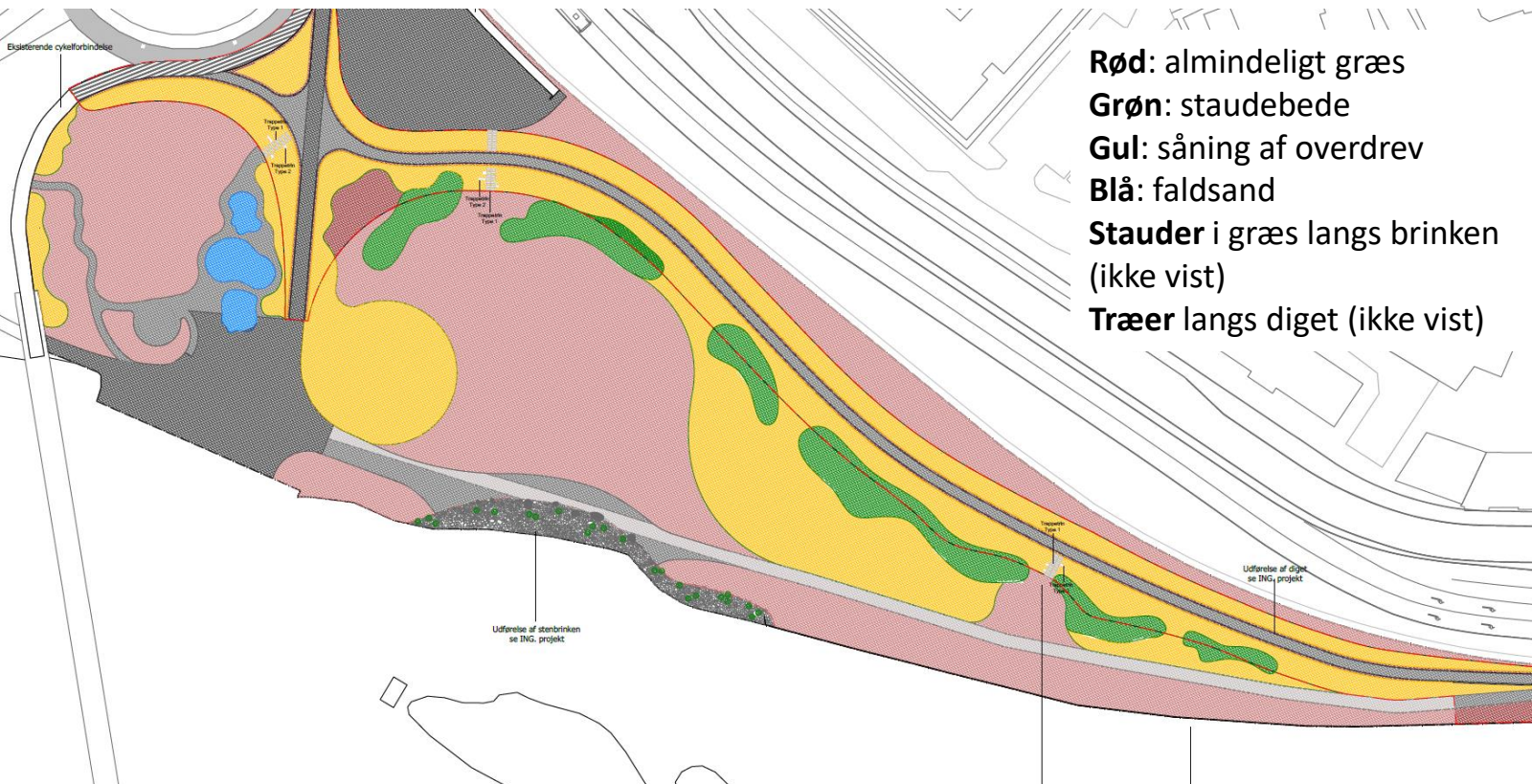
## Desuden:

- Jordprøver og jordhåndtering
- Projektering
- Udbud
- Tilsyn
- Drift 1. år

# JUSTESENS PLÆNE

## Varieret beplantning inspireret af Gudenåen

**Ny beplantning** skal gøre Justesens Plæne mere frodig og understrege nærheden til Gudenå-deltaet.



- Rød:** almindeligt græs
- Grøn:** staudebede
- Gul:** såning af overdrev
- Blå:** faldsand
- Stauder i græs langs brinken (ikke vist)**
- Træer langs diget (ikke vist)**



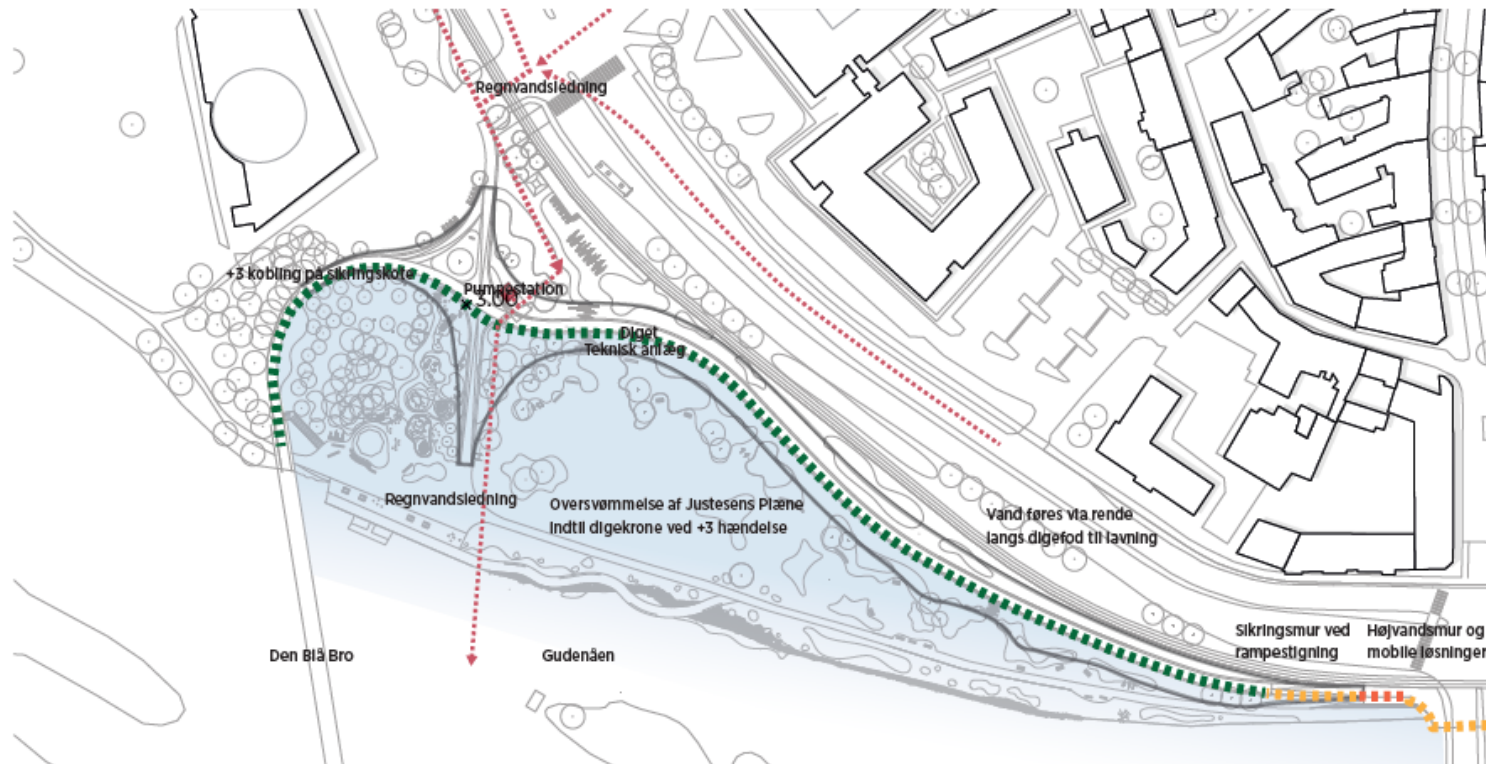
# PLÆNENS TEKNISKE ANLÆG

Klimabåndet skal beskytte Randers mod stormflod op til kote 3. Den nære placering ved Gudenåen og fjorden giver risikoen for oversvømmelse ved stormflod og høj afstrømning, men med de forskellige tiltag i klimabåndet beskyttes Randers mod vandstigninger og tilfører merværdi for byen.

Det tekniske anlæg til klimatilpasning består af et dige, som etableres af Randers Kommune, og en pumpestation, som etableres af Vandmiljø Randers.

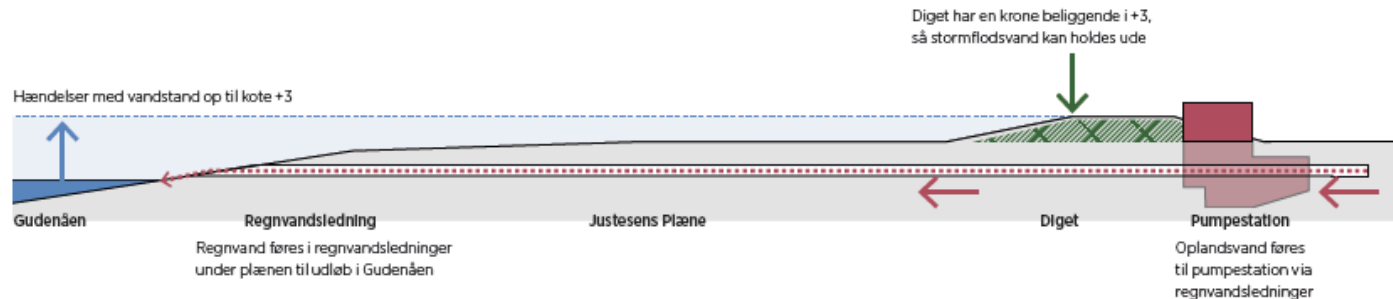
Diget får en højde på ca. 1 ½ m over det nuværende terræn og når diget forbindes med resten af Klimabåndet, vil det beskytte byen mod stormflod til kote 3 meter. Det er et meget højt og fremtidssikret beskyttelsesniveau. Beskyttelsen til kote 3 meter opnås dog først, når Klimabroen og resten af Klimabåndet er færdig etableret. Der er mulighed for at opnå en delvis beskyttelse tidligere ved at lave forskellige midlertidige tiltag som beskrevet nærmere i udviklingsplan for Flodbyen.

Pumpestationen etableres for at sikre, at regnvand fra byen fortsat kan ledes ud i Gudenåen ligesom det sker i dag. Fordi Justesens Plæne modtager vand fra et fælleskloakeret opland (blandet spildevand og regnvand) skal det håndteres i rør under jorden. Langs diget etableres en mindre lavning som opsamler vand, der strømmer på overfladen langs diget. Pumpestationen indarbejdes i diget i den nordvestlige ende af plænen mod Tørvebyggen.



Truslen fra stormflod og stigende vandstande

Truslen fra hyppigere og voldsommere skybrud





# JUSTESENS PLÆNE

