

## **Samlet bilagsmateriale til møde i Gudenåkomitéen/VOS 25. marts 2022**

<b>Nr.</b>	<b>Titel på bilag</b>
1	Vedtægter for Gudenåkomitéen
2	Forretningsorden for Gudenåkomitéen
3	Vedtægter for Vandoplandstyregruppe for Vandopland 1.5 - Randers Fjord
4	Forretningsorden for Vandoplandstyregruppe for Vandopland 1.5 - Randers Fjord
5	Gudenåen i et sejladsperspektiv
6	Sammenfatning af N- og P-vandoplandsplaner for 1. og 2. planperiode inkl. kort
7	Kort over placering af lavbundsprojekter i oplandet til Randers Fjord_oktober 2021
8	Principper for VOS-arbejdet_2016
9	Oversigt over begrundede ansøgninger om medlemskab af Brugerrådet for Sejlads på Gudenåen 2022-2025
10	Bemærkninger til ansøgerfeltet 2022 - 2025
11	Samlet økonomioversigt
12	Invitation til workshops om Gudenåen
13	Udkast_Program for studiedag til Randers Fjord_GK_VOS_16. september_2022



1

# Vedtægter for Gudenåkomitéen

Et samarbejde mellem Gudenåkommunerne om Gudenåens benyttelse og beskyttelse

*Gudenåkomitéen*



## **§ 1. Samarbejdets navn**

Samarbejdets navn er Gudenåkomitéen.

## **§ 2. Formål**

Gudenåkomitéen har til formål at rådgive alle medlemskommunerne i oplandet til Gudenåen og Randers Fjord om natur- og miljøbeskyttelse samt rekreativ anvendelse af Gudenåens vandsystem. Komitéen skal særligt arbejde for en koordineret, afbalanceret og sammenhængende indsats for rekreativ anvendelse og beskyttelse af natur og miljø i vandsystemet og de nære omgivende arealer.

## **§ 3. Opgaver**

Komitéens arbejdsområde er vandområderne i Gudenåens vandsystem inkl. Randers Fjord og landarealer, hvor der er snæver sammenhæng mellem natur- og miljøforhold og/eller arealanvendelsen i vandet og på land.

Gudenåkomitéen skal

- Følge udviklingen i natur-, miljø- og forureningsforhold i Gudenåens vandsystem, herunder holde sig ajour med resultaterne af den statslige overvågning.
- Følge udviklingen i den rekreative anvendelse af vandsystemet og de vandnære arealer og vurdere mulighederne for at tilgodese de forskellige interesser i den rekreative anvendelse af områderne.
- Drøfte indsatser til beskyttelse af natur- og miljø i oplandet til Randers Fjord og prioritering af de forskellige anvendelsesinteresser i og omkring vandområderne.
- Udgøre de deltagende kommuners organ for fælles udtalelser til og samarbejde med andre myndigheder om Gudenåen og dens opland.
- Medvirke til en koordinering af planlægning vedrørende miljø, natur og rekreative forhold omkring Gudenåen og Randers Fjord
- Stille forslag til naturgenopretningsprojekter eller lignende projekter af betydning for større dele af Gudenåsystemet. Dette vil typisk omhandle Gudenåens hovedløb, inkl. Randers Fjord og arealer heromkring samt projekter af generel betydning omkring sidetilløb.

## **§ 4. Gudenåkomitéens sammensætning**

Kommuner med areal indenfor oplandet til Randers Fjord kan optages som medlemmer af Gudenåkomitéen. Følgende kommuner har dermed krav på medlemskab, hvis de ønsker dette: Favrskov, Hedensted, Horsens, Ikast-Brande, Norddjurs, Odder, Randers, Silkeborg, Skanderborg, Syddjurs, Vejle, Viborg og Aarhus.

## **§ 5. Udpegning af medlemmer**

Medlemskommunerne repræsenteres i Gudenåkomitéen af 1 repræsentant, der vælges af og blandt byrådet, fortrinsvis blandt kommunens Teknik- og Miljøudvalg (eller det udvalg hvorunder vandplanarbejdet sorteres). For hver repræsentant vælges på samme måde 1 suppleant.

Funktionsperioden følger den kommunale valgperiode.

## **§ 6. Valg af formand og næstformand**

Gudenåkomitéen konstituerer sig selv med formand og næstformand på det første møde i hver funktionsperiode.

## **§ 7. Forretningsorden**

Gudenåkomitéen fastsætter selv sin forretningsorden.

## **§ 8. Ændring af vedtægter**

Ændringer i vedtægterne kan kun ske efter vedtagelse i minimum 2/3 af de respektive byråd.

## **§ 9. Sekretariat**

Der etableres en fælles sekretariatsfunktion, der sekretariatsbetjener Gudenåkomitéen.

Gudenåkomitéen beslutter placering og ledelse af Sekretariatet.

Det er sekretariatets opgave at sekretariatsbetjene Gudenåkomitéen, herunder bl.a. at indsamle, bearbejde og præsentere faglig viden relateret til opfyldelse af Gudenåkomitéens formål.

## **§ 10. Medlemsbidrag**

Medlemsbidraget fastlægges efter en fordelingsnøgle besluttet i de respektive byråd.  
Gudenåkomitéens Sekretariat aflægger årligt regnskab til Gudenåkomitéen.

## **§ 11. Udtræden og opløsning**

Udtræden kan ske med dags varsel til en 1. januar.

Opløsning af Gudenåkomitéen kan kun ske efter vedtagelse i hvert af de respektive byråd.

## **§ 12. I krafttrædelse**

Vedtægten træder i kraft ved godkendelse på møde i Gudenåkomitéen og efterfølgende vedtagelse i de respektive byråd.

**Godkendt på Gudenåkomitéens møde d. 25. september 2015**

**Godkendt i nedenstående byråd**

<b>Randers Kommune</b>	<b>d. 21. januar 2016</b>
<b>Viborg Kommune</b>	<b>d. 27. januar 2016</b>
<b>Favrskov Kommune</b>	<b>d. 26. januar 2016</b>
<b>Silkeborg Kommune</b>	<b>d. 7. december 2015</b>
<b>Skanderborg Kommune</b>	<b>d. 16. december 2015</b>
<b>Horsens Kommune</b>	<b>d. 15. december 2015</b>
<b>Hedensted Kommune</b>	<b>d. 16. december 2015</b>
<b>Således ikrafttrådt</b>	<b><u>d. 27. januar 2016</u></b>

2

# **Forretningsorden for Gudenåkomitéen**

Et samarbejde mellem Gudenåkommunerne om Gudenåens benyttelse og beskyttelse

*Gudenåkomitéen*





## **Møder**

### **§ 1**

Formanden tilrettelægger møderne i samarbejde med Gudenåkomitéens Sekretariat, og indkalder til møderne senest 1 måned før mødets afholdelse.

### **§ 1, 2**

Næstformanden træder i formandens sted, i fald denne er forhindret.

### **§ 2**

Medlemmerne skal underrette Gudenåkomitéens Sekretariat om, hvorvidt de deltager eller ikke deltager i mødet, senest 5 dage inden dettes afholdes. Suppleanter deltager ved medlemmers annoncerede fravær, og indkaldes af Sekretariatet.

### **§ 3**

Formanden leder møderne.

### **§ 3,2**

Næstformanden træder i formandens sted, i fald denne er forhindret.

### **§ 4**

Møderne i Gudenåkomitéen er lukkede, dog kan hvert medlem medtage embedsmænd fra medlemskommunerne som tekniske bisiddere til møderne uden stemmeret i fornødent omfang.

**§ 4,2:** På Gudenåkomitéens møder kan der til særlige orienteringspunkter af bred kommunalpolitisk interesse på Gudenåkomitéens invitation deltage andre politikere fra medlemskommunerne.

## **Udfærdigelse, udsendelse og offentliggørelse af dagsordener**

### **§ 5**

Punkter til dagsordenen skal være Gudenåkomitéens Sekretariat i hænde senest 3 uger før mødets afholdelse.

### **§ 6**

Gudenåkomitéens Sekretariat udarbejder og tilgængeliggør en dagsorden senest 7 dage før mødets afholdelse.

**§ 6,2:** Hvis formanden eller mindst 3 af repræsentanterne i det politiske forum ønsker det, kan der indkaldes til ekstraordinære møder:

- Indkaldelse til ekstraordinære møder skal ske med et varsel på mindst 14 dage.
- Af indkaldelsen skal fremgå motivering for det ekstraordinære møde ligesom indkaldelsen skal være bilagt en dagsorden.

### **§ 7**

Gudenåkomitéens dagsorden skal, med mindre andet besluttet, gøres offentligt tilgængelige på Gudenåkomitéens hjemmeside.

## **§ 8**

Sagerne behandles i mødet i den rækkefølge, hvori de er optaget på dagsordenen. Det kan på mødet besluttes at optage nye punkter på dagsordenen, og fravige den i dagsordenen angivne rækkefølge for sagernes behandling.

## **Beslutningsdygtighed og afstemninger**

### **§ 9**

Gudenåkomitéen er beslutningsdygtig, når mindst halvdelen af medlemmerne er tilstede.

### **§ 10**

Alle beslutninger på møder i Gudenåkomitéen vedtages med almindeligt stemmeflertal, medmindre lovgivningen bestemmer andet.

**§ 10,2:** Stemmeretten kan kun udøves ved personligt fremmøde af medlemmet eller dennes suppleant.

**§ 10,3:** Skriftlig afstemning skal finde sted, såfremt blot ét medlem af komitéen kræver dette.

**§ 10,4:** I tilfælde af stemmelighed er formandens stemme afgørende.

## **Udfærdigelse, udsendelse og offentliggørelse af referater**

### **§ 11**

Gudenåkomitéens beslutninger optages i et referat, der godkendes på mødet. Referatet tilgængeliggøres på Gudenåkomitéens hjemmeside for medlemmerne af Gudenåkomitéen og offentligheden senest 7 dage efter mødets afholdelse

## **Forretningsorden**

### **§ 12**

Fastsættelse og ændring af forretningsordenen kan ske, når mindst 2/3 af Gudenåkomitéens medlemmer stemmer herfor.

## **Ikrafttræden**

### **§ 13**

Forretningsordenen træder i kraft ved Gudenåkomitéens godkendelse.

**Således ikrafttrådt d. 9. december 2016**

3

## **Vedtægter for Vandoplandstyregruppe for Vandopland 1.5 - Randers Fjord**

Et tværkommunalt samarbejde mellem kommunerne med areal indenfor oplandet til Randers Fjord om kommunale opgaver afledt af den statslige vandmiljøplanlægning

# **Vedtægter for Vandoplandstyregruppe for Vandopland 1.5 - Randers Fjord**

## **§ 1. Samarbejdets navn**

Samarbejdets navn er Vandoplandstyregruppe for Vandopland 1.5 - Randers Fjord (VOS), og er etableret i henhold til aftale d. 27. november 2009 mellem Miljøministeriet og Kommunernes Landsforening (KL) vedrørende styringsmodel for udmøntning af vådområde- og ådalsindsatsen.

## **§ 2. Samarbejdets formål**

Samarbejdet er et tværkommunalt samarbejde mellem kommunerne med areal indenfor oplandet til Randers Fjord. Samarbejdet har til formål at løse de kommunale opgaver afledt af den statslige vandmiljøplanlægning, der forudsætter et tværkommunalt samarbejde. Herunder skal samarbejdet i overensstemmelse med aftalen 29. november 2009 mellem KL og Miljøministeriet bl.a.:

- Fungere som Vandoplandstyregruppe for Vandopland 1.5 - Randers Fjord. Vandoplandsstyregruppens har til formål at koordinere den tværkommunale indsats for ved hjælp af vådområder at reducere nitrat i kystvande og vha. ådalsprojekter at reducere fosfor i søer.
- Vandoplandsstyregruppen har til formål at rådgive Miljøministeren på et område, hvor den enkelte kommune i Vandoplandet til Randers Fjord ikke har selvstændig kompetence.

## **§ 3. Opgaver**

Samarbejdet skal indenfor oplandet til Randers Fjord løse de kommunale opgaver afledt af den statslige vandmiljøplanlægning, der forudsætter et tværkommunalt samarbejde.

## **§ 4. Sammensætning af Vandoplandstyregruppe for Vandopland 1.5 - Randers Fjord**

**§ 4,2:** Alle kommunerne i oplandet til Randers Fjord er obligatorisk medlemmer i vandoplandstyregruppen for oplandet til Randers Fjord (Favrskov, Hedensted, Horsens, Ikast-Brande, Norddjurs, Odder, Randers, Silkeborg, Skanderborg, Syddjurs, Vejle, Viborg og Aarhus kommuner).

## **§ 5. Udpegning af medlemmer**

Kommuner, der tillige er medlem af Gudenåkomitéen, repræsenteres i Vandoplandstyregruppe for Vandopland 1.5 - Randers Fjord af Gudenåkomitémedlemmet.

Kommuner, der ikke er medlem af Gudenåkomitéen, repræsenteres af enten af 1 repræsentant eller denne suppleant, der vælges af og blandt byrådet, fortrinsvis blandt kommunens Teknik- og Miljøudvalg (eller det udvalg hvorunder vandplanarbejdet sorterer), eller af en af kommunen udpeget administrativ medarbejder, eller dennes suppleant.

Funktionsperioden følger den kommunale valgperiode.

## **§ 6. Valg af formand og næstformand**

Formand og næstformand i Vandoplandstyregruppen for Vandopland 1.5 - Randers Fjord vælges blandt de medlemmer, som er valgt af og blandt de respektive byråd.

Med mindre Vandoplandstyregruppen for Vandopland 1.5 - Randers Fjord beslutter andet, varetages funktionen som formand og næstformand af Formand og næstformand i Gudenåkomitéen

## **§ 7. Forretningsorden**

Vandoplandstyregruppen for Vandopland 1.5 - Randers Fjord fastsætter selv sin forretningsorden.

## **§ 8. Ændring af vedtægter**

Ændringer i vedtægterne for Vandoplandstyregruppen for Vandopland 1.5 - Randers Fjord kan kun ske efter vedtagelse i hvert af de respektive byråd.

## **§ 9. Sekretariat**

Vandoplandstyregruppen for Vandopland 1.5 - Randers Fjord sekretariatsbetjenes af Gudenåkomitéens Sekretariat.

## **§ 10. Opløsning**

Samarbejdet opretholdes så længe aftalen af 27. november 2009 med eventuelle senere ændringer kræver det.

Efter aftalens eventuelle ophør kan medlemskommunerne efter beslutning i de respektive byråd vælge at opretholde samarbejdet.

## **§ 11. Ikrafttræden**

Vedtægten træder i kraft ved godkendelse på Vandoplandsstyregruppemøde og efterfølgende vedtagelse i hvert af de respektive byråd.

## **Godkendt på Vandoplandsstyregruppemøde møde d. 25. september 2015**

### **Godkendt i nedenstående kommuner**

<b>Randers Kommune</b>	d. 21. januar 2016
<b>Viborg Kommune</b>	d. 27. januar 2016
<b>Favrskov Kommune</b>	d. 26. januar 2016
<b>Silkeborg Kommune</b>	d. 7. december 2015
<b>Skanderborg Kommune</b>	d. 16. december 2015
<b>Horsens Kommune</b>	d. 15. december 2015
<b>Hedensted Kommune</b>	d. 16. december 2015
<b>Ikast-Brande Kommune</b>	d. 23. februar 2016
<b>Norddjurs Kommune</b>	d. 8. december 2015
<b>Odder Kommune</b>	d. 24. november 2015
<b>Syddjurs Kommune</b>	d. 30. november 2015
<b>Vejle Kommune</b>	d. 16. december 2015
<b>Aarhus Kommune</b>	d. 8. februar 2016

**Således ikrafttrådt d. 23. februar 2016**

4

**Forretningsorden for Vandoplandstyregruppe for  
Vandopland 1.5 - Randers Fjord**

Et tværkommunalt samarbejde mellem kommunerne med areal indenfor oplandet til Randers Fjord om kommunale opgaver afledt af den statslige vandmiljøplanlægning



# **Forretningsorden for Vandoplandstyregruppe for Vandopland 1.5 - Randers Fjord**

## **Møder**

### **§ 1**

Formanden tilrettelægger møderne i samarbejde med Gudenåkomitéens Sekretariat, og indkalder til møderne senest 1 måned før mødets afholdelse.

### **§ 2**

Medlemmerne skal underrette Gudenåkomitéens Sekretariat om, hvorvidt de deltager eller ikke deltager i mødet, senest 5 dage inden dettes afholdes. Suppleanter deltager ved medlemmers annoncerede fravær, og indkaldes af Sekretariatet.

### **§ 3**

Formanden leder møderne.

### **§ 4**

Møderne i Vandoplandstyregruppen for Vandopland 1.5 - Randers Fjord er lukkede. Dog kan hvert medlem udpeget af og blandt de respektive byråd medtage embedsmænd fra medlemskommunerne som tekniske bisiddere til møderne uden stemmeret i fornødent omfang.

**§ 4,2:** På møder kan der til særlige orienteringspunkter af bred kommunalpolitisk interesse på invitation deltage andre politikere fra medlemskommunerne.

## **Udfærdigelse, udsendelse og offentliggørelse af dagsordener**

### **§ 5**

Punkter til dagsordenen skal være Gudenåkomitéens Sekretariat i hænde senest 3 uger før mødets afholdelse.

### **§ 6**

Gudenåkomitéens Sekretariat udarbejder og tilgængeliggør en dagsorden senest 7 dage før mødets afholdelse.

**§ 6,2:** Hvis formanden eller mindst 3 af repræsentanterne i det politiske forum ønsker det, kan der indkaldes til ekstraordinære møder:

- Indkaldelse til ekstraordinære møder skal ske med et varsel på mindst 14 dage.
- Af indkaldelsen skal fremgå motivering for det ekstraordinære møde ligesom indkaldelsen skal være bilagt en dagsorden.

## **§ 7**

Dagsordenen skal, med mindre andet besluttet, gøres offentligt tilgængelig på Gudenåkomitéens hjemmeside.

## **§ 8**

Sagerne behandles i mødet i den rækkefølge, hvori de er optaget på dagsordenen. Det kan på mødet besluttet at optage nye punkter på dagsordenen, og fravige den i dagsordenen angivne rækkefølge for sagernes behandling.

## **Beslutningsdygtighed og afstemninger**

### **§ 9**

Alle beslutninger vedtages med almindeligt stemmeflertal blandt de fremmødte medlemmer, medmindre lovgivningen bestemmer andet.

**§ 9,2:** Stemmeretten kan kun udøves ved personligt fremmøde af medlemmet eller dennes suppleant.

**§ 9,3:** Skriftlig afstemning skal finde sted, såfremt blot ét medlem af samarbejdet kræver dette.

**§ 9,4:** I tilfælde af stemmelighed er formandens stemme afgørende.

## **Udfærdigelse, udsendelse og offentliggørelse af referater**

### **§ 10**

Beslutninger optages i et referat, der godkendes på mødet. Referatet tilgængeliggøres på Gudenåkomitéens hjemmeside for medlemmerne af Vandoplandstyregruppen for Vandopland 1.5 - Randers Fjord og offentligheden senest 7 dage efter mødets afholdelse.

## **Ændringer i forretningsordenen**

### **§ 11**

Fastsættelse og ændring af forretningsordenen kan ske, når mindst 2/3 af medlemmerne i Vandoplandstyregruppen for Vandopland 1.5 - Randers Fjord stemmer herfor.

### **§ 12. Ikrafttræden**

Forretningsordenen træder i kraft ved godkendelse på Vandoplandsstyregruppemøde.

**Godkendt på Vandoplandsstyregruppemøde d. 25 september 2015**

5

---

# *Gudenåen i et sejladsperspektiv*

---

## **Baggrund**

Gudenåsystemet indbyder med sit lange forløb og mange små og store indskudte søer, til sejlads. Gudenåkomitéen skal jf. vedtægternes §3 følge udviklingen i den rekreative anvendelse af vandsystemet og de vandnære arealer, og vurdere mulighederne for at tilgodese de forskellige interesser i den rekreative anvendelse af områderne (vedtægterne er bilagt dagsordenen til punkt 3). Gudenåkomitéen orienteres derfor på møderne om sejlads.

I Gudenåsystemet reguleres den ikke-erhvervsmæssige sejlads af [bekendtgørelse nr. 148 af 24. februar 2016](#) og af regulativernes sejladsbestemmelser ([via dette link findes en oversigt over regulativer for den sejlbare del af Gudenåsystemet på Gudenåkomitéens hjemmeside](#)). Der findes også erhvervsmæssig sejlads – Hjejleselskabets aktiviteter er nok blandt de mest kendte. Men private aktører tilbyder mange andre, forskellige aktiviteter på vandet fx kajakkurser, mindful roning, polterabendevents.

Sekretariatet giver herunder en introduktion til Gudenåsystemet i et sejladsperspektiv med fokus på den ikke-erhvervsmæssige sejlads.

## **Sekretariatets bemærkninger**

Der foregår meget forskelligartet ikke-erhvervsmæssig sejlads, og der er forskel på hvorledes forskellige typer af sejlads kan finde sted, alt efter hvor i systemet man ønsker at sejle og hvad man ønsker at sejle med. Ikke alle fartøjstyper er egnede i GudenåSystemet. Sejladsbekendtgørelsens §4 fastsætter, at ikke alle typer af fartøjer må søsættes i Gudenåsystemet (fx er vandscooter- og jetskisejlads forbudt) ligesom nogle fartøjstyper (som fx tømmerflåder) kræver kommunal tilladelse. Desuden findes der lokale begrænsninger i regulativerne.

### Hvor må man sejle?

Det kommer an på om det tilladte fartøj kan føres med motor eller ej. Sejladstypen opdeles pga. forskellige sejladsregler i 2 hovedkategorier: ”motoriseret sejlads” og ”ikke-motoriseret sejlads”:

*Ikke-motoriseret sejlads* må finde sted hele GudenåSystemet (på strækningen fra Tørring-Klostermølle dog kun i perioden fra 16. juni - 31. december og i tilladte fartøjstyper).

*Motoriseret sejlads* i Gudenåsystemet er tilladt i hovedløbet fra Mossø til Randers, i Skanderborg Sø samt i Nørreåen fra Gudenåen til Fladbro. På dele af denne strækning er motoriseret sejlads dog forbehold særlige grupperinger:

- Sejlads på den privatejede Tange Sø med motoriserede fartøjer kræver medlemskab af hjemmehørende klubber, beboerne omkring søen eller tilladelse fra Gudenaacentralen.

- Motoriseret sejlads på Gudenåen fra Ringvejsbroen øst for Silkeborg inkl. den vestlige 1/3 af Sminge Sø til en linje på tværs af Tange Sø ca. 1300 m øst for Ansbro er forbeholdt bredejere.

### Hvor mange sejler og hvor meget sejles der?

De 2 hovedkategorier ”motoriseret sejlads” og ”ikke-motoriseret sejlads” kan begge underinddeles i turistsejlads (udlejningssejlads); privatsejlads og organiseret sejlads (fx kano og kajakkubber). Der findes imidlertid ikke et samlet overblik over hvor mange fartøjer, der findes i Gudenåsystemet eller hvor meget sejlads, der foregår.

Sejladsbekendtgørelsens § 7-10 pålægger Gudenåkommunerne at føre en registreringsordning for motoriserede fartøjer (løst via sprogversioneret, fælleskommunal registreringshjemmeside [www.sejladspaagudenaen.dk](http://www.sejladspaagudenaen.dk)) og af udlejningsfartøjer (løst via fælleskommunal koncessionsordning). Horsens og Hedensted kommuner skal tillige føre en registreringsordning af hjemmehørende og af gæstesejlende ikke-motoriserede fartøjer. Administrationen af sidstnævnte registreringsordning overtages i form af en ny fælles IT-løsning fra 2019 af Gudenåkomitéens Sekretariat (Gudenåkomitéens beslutning 23. juni 2017).

Fælles for registreringsordningerne er, at antallet af fartøjer registres. Kun for udlejningssejlads foretaget på baggrund af langturskoncessioner registreres, hvor meget sejlads fartøjerne genererer i form af sejldage (læs mere herunder).

Private ikke-motoriserede fartøjer i systemet fra Mossø til Randers føres der ikke et centralt register over, ligesom der heller ikke findes en samlet oversigt over ikke-motoriserede fartøjer tilknyttet kano- og kajakkubber, spejderforeninger, grejbanker, naturvejledere og den erhvervsmæssige sejlads, samt hvor meget sejlads disse fartøjer genererer.

Sejladsbekendtgørelsens § 12 pålægger Gudenåkommunerne at administrere en tilladelsesordning for udlejningsvirksomhed (løst via fælleskommunal koncessionsordning med tilhørende IT-system, i daglig tale ”GudenåSkyen”). I denne tilladelsesordning er der en indberetningsforpligtigelse på sejladsmængden for langturssejlads foretaget af udlejningsfartøjer. Tilladelsesordningen kører i perioden 2017-2020, med mulighed for 2 x 2-årig administrativ forlængelse. En advokatundersøgelse har fastslået, at ordningen kan genbruges, såfremt der ikke ændres heri. Gudenåkomitéen besluttede 29. oktober 2021 at anbefale Gudenåkomitéen 2022 – 2025 at kommunalbestyrelserne anbefales genbrug af ordningen.

Uagtet det totale sejladsstryk i GudenåSystemet som beskrevet ikke er kendt, og geografiske forskelle i andelen af udlejningssejlads i relation til privat, organiseret sejlads og erhvervsmæssig sejlads eksisterer, antages sejladsstrykket fra langtursudlejningssejladsen i GudenåSystemet overordnet set at udgøre en mindre del af det totale sejladsstryk.

Kommunerne fører som fastsat af § 17 i sejladsbekendtgørelsen tilsyn med bekendtgørelsens overholdelse, dvs. kontrol af de sejlandes registreringer og udlejernes indberetninger mm.

### Information om sejlads til borgere

Sejladsbekendtgørelsens § 13 fastligger, at Gudenåkommunerne gennemfører den fornødne information om bekendtgørelsen.

Gudenåkomitéen står følgelig bag forskelligt, offentligt informationsmateriale om sejladsregler i Gudenåsystemet. Der udgives årligt revideret dansksproget foldermateriale målrettet hhv. motoriseret og ikke-motoriseret ikke-erhvervsmæssig sejlads. Endvidere informeres der via den fælleskommunale sejlads hjemmeside [www.sejladspaagudenaen.dk](http://www.sejladspaagudenaen.dk) om reglerne for de forskellige typer af sejlads i Gudenåsystemet, ligesom der er info at finde for gæstesejlende på strækningen Tørring-Klostermølle på [gaeste.sejaldspaagudenaen.dk](http://gaeste.sejaldspaagudenaen.dk) (begge sider er sprogversionerede: dansk, tysk og engelsk). Sejladsfaciliteter, tips til sejlads mm. findes på siden [oplevelgudenaen.dk](http://oplevelgudenaen.dk) (GudenåSamarbejdet står bag denne side).

### Økonomi

Sejladsbekendtgørelsens § 15 gør det muligt at kunne opkræve gebyrer til dækning af omkostningerne ved administration af bekendtgørelsen.

Gudenåkomitéen administrerer ordningen om koncessioner til udlejningssejlads, samt registreringsordningerne for motoriseret sejlads.

Følgende gebyrer opkræves – indtægterne tilfalder det fælleskommunale sejladsbudget:

---

En udlejningskoncession (uanset type)	:	300 kr./år
En registrering for et hjemmehørende motoriseret fartøj	:	200 kr. /år
En gæsteregistrering*	:	75 kr.

(\*en gæsteregistrering til motorbåde gælder i 14 dage. En gæsteregistrering til ikke-motoriserede fartøjer på strækningen Tørring Klostermølle gælder 5 dage.)

Samlet set genererer disse aktiviteter en årlig indtægt til i omegnen af 1.000.000 kr., der som nævnt tilfalder det fælleskommunale sejladsbudget.

Økonomien for sejladsområdet er adskilt fra Gudenåkomitéens budget, idét midlerne fra sejladsområdet udelukkende må benyttes til administration af sejladsbekendtgørelsen. Den del af sekretariatets arbejde, der omhandler sejladsrelaterede opgave (f.eks. arbejde med sejladsbekendtgørelse, folderproduktion, mødeaktivitet samt Brugerrådet for Sejlads på Gudenåen osv.) dækkes af denne indtægt, se dagsordenspunktet om regnskabet for sejladsområdet.

Udgifter til informationsmateriale vedr. sejladsregler i Gudenåsystemet, fælles sejlads hjemmesider (etablering, drift, support, udvikling) dækkes også via de opkrævede gebyrer. Såfremt der er midler hertil, kan kommunerne få dækket en del af deres medgåede tidsforbrug på administration af sejladskendelsen.

6

### Kvælstof-vådområder i oplandet til Randers Fjord

VP	Kommune	Projekt navn	N-reduktion (t N/år)	Størrelse (ha.)	Projekt startdato (forundersøgelse)	Projekt slutdato	Samlet udgift (kr.) (forundersøgelse + gennemførelse)	Status
1	Favrskov	Vissing Enge	3,6	21,2	28.09.2010	31.12.2013	2.673.146	Gennemført
1	Viborg	Skjern Hovedgaard	5,8	70,0	12.01.2012	01.07.2022	7.772.474	Under gennemførelse
1	Norrdjurs	Øster Alling Vådenge	20,5	225,7	01.08.2012	01.12.2020	22.915.377	Gennemført
1	Favrskov	Drostrup Enge	2,9	31,3	20.02.2014	31.07.2024	3.667.941	Under gennemførelse
2	Favrskov	Kollerup Enge	3,8	31,14	01.08.2014	31.08.2023	4.578.726	Under gennemførelse
2	Randers	Venning vest for Randers	3,9	38,38	13.09.2016	26.08.2023	5.897.896	Under gennemførelse
2	Favrskov	Favrskov Enge Vest	11,3	178,12	12.03.2019	12.03.19	30.360.337	Under gennemførelse
2	Viborg	Velds Møllebæk	5,8	76,82	01.04.2018	18.02.2022	6.041.638	Gennemført
2	Norrdjurs	Drammelstrup Enge	9,6	92,18	02.09.2019	02.09.2023	24.870.367	Under gennemførelse
2	Randers	Gjerlev Enge	13,0	104,64	12.03.2019	11.03.2023	18.428.850	Under gennemførelse
2	Viborg	Ilsø ved Hjørthede	2,1	15,92	04.09.2019	04.09.2023	2.197.453	Gennemført
2	Favrskov	Favrskov Enge Øst	13,6	129,58	12.03.2019	12.03.2023	22.350.246	Under gennemførelse
2	Viborg	Korreborg Bæk	9,5	69,15	25.03.2019	12.03.2025	13.064.428	Under gennemførelse
2	Silkeborg	Tange Å	6,8	71,49	06.09.2021	05.09.2025	10.705.737	Under gennemførelse
2	Favrskov	Revens Møllebæk	6,6	69,03	09.04.2021	09.04.2023	444.332	Forundersøgelse



## Vandopland 1.5 Randers Fjord. Samlet oversigt over N-vådområder pr. marts 2022

★ Blå stjerne = 1. planperiode.

★ Grøn stjerne = 2. vandplanperiode



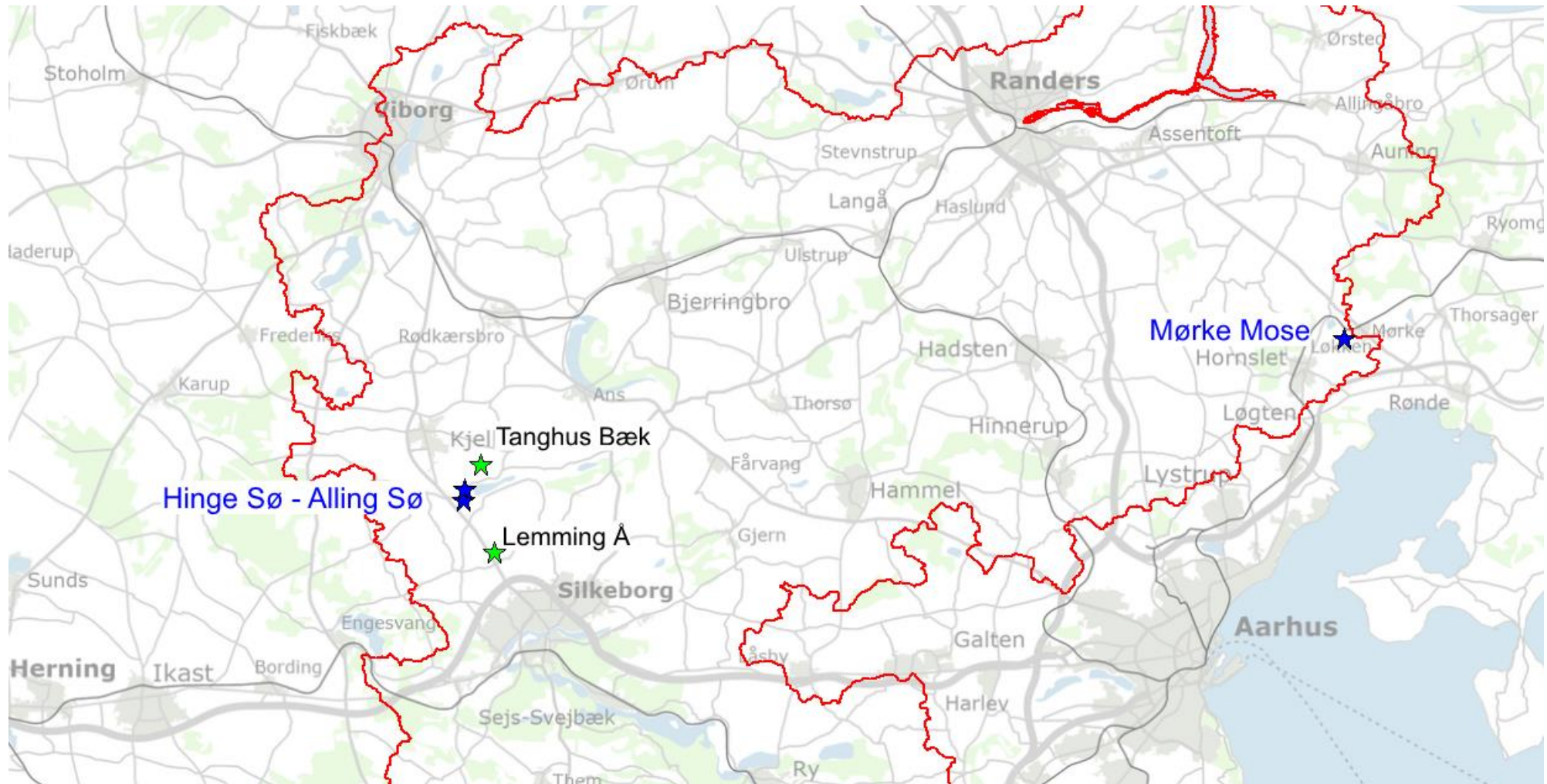
## Fosfor-vådområder i oplandet til Randers Fjord

VP	Kommune	Projekt navn	P-reduktion (kg P/år)	Størrelse (ha)	Projekt startdato (forundersøgelse)	Projekt slutdato	Samlet udgift (kr.) (forundersøgelse + gennemførelse)	Status
1	Silkeborg	Hinge Sø - Alling Sø	563	56,7	01.07.2012	01.03.2017	3.878.313	Gennemført
1	Syddjurs	Mørke Bæk	100	7,0	01.10.2014	01.07.2019	785.827	Gennemført
2	Silkeborg	Lemming Å	75	18,7	28.09.2019	02.09.2023	3.347.358	Under gennemførelse
2	Silkeborg	Tanghus Bæk	28	2,1	30.03.2017	02.09.2023	605.186	Under gennemførelse

## Vandopland 1.5 Randers Fjord. Samlet oversigt over P-vådområder pr. marts 2022

★ Blå stjerne = 1. planperiode.

★ Grøn stjerne = 2. vandplanperiode





7

## Lavbundsprojekter i oplandet til Randers Fjord

Oktober 2021



Gennemført projekt: ●

Projekt under gennemførelse: ●

8

## Principper for VOS-arbejdet, vandopland 1.5 Randers Fjord.

Godkendt af Gudenåkomitéen 26. juni 2016.

Opgaven består af to dele:

- **Vandplanperiode 2010-2015:** koordination af ændringerne i den samlede vådområdeindsats ved to gange årligt at opdatere vandoplandsplanen og indsende den til Naturstyrelsen
- **Vandplanperiode 2016-2021:** Planlægge og koordinere den samlede vådområdeindsats for hovedvandoplandet

Opgave	Politisk niveau	Administrativt niveau
<b>Begge projektperioder</b>		
Principper for løbende koordinering og prioritering af projekter for begge projektperioder	Beslutte overordnede principper for koordinering og prioritering	Daglig planlægning, koordinering og prioritering
To årlige orienteringer om status	Til efterretning	
<b>Vandplanperiode 2010-2015</b>		
Koordination af ændringerne i den samlede vådområdeindsats ved to gange årligt at opdatere vandoplandsplanen og indsende den til Naturstyrelsen		Opdatere og indsende i overensstemmelse med de besluttede principper
<b>Vandplanperiode 2016-2021</b>		
Inden 1. juni 2016 udarbejdes en plan for hovedvandoplandet, hvoraf mulige projekter med økonomi, reduktion af næringsstof og overordnet tidsplan for gennemførelse fremgår. Udarbejdes på VOP-skema og indsendes senest 3. juni 2016.	Godkendelse af plan	Udarbejdelse af planudkast
Udpege en projektejer-kommune for hver forundersøgelse og etablering blandt VOSens medlemmer		Koordinering i overensstemmelse med de besluttede principper
Sikre en gennemsnitlig arealeffektivitet for den forventede vådområdeindsats er mindst 90 kg N/ha eller 5kg P/ha		Gennemføre screeninger og prioritere projekter i overensstemmelse med de besluttede principper
Sikre en gennemsnitlig omkostningseffektivitet for den forventede vådområdeindsats på maksimalt 1.300 kr./kg N og 16.800 kr./kg P		Gennemføre screeninger og prioritere projekterne i overensstemmelse med de besluttede principper
Opdatere vandoplandsplanen når projektporteføljen ændres	Halvårlig orientering til efterretning	Opdatere vandoplandsplan løbende i overensstemmelse med de besluttede principper og informere VOSen
Indsende gældende vandoplandsplan efter behov i forhold til nye og reviderede ansøgninger, mindst to gange årligt.	Halvårlig orientering til efterretning	Løbende opdatering af vandoplandsplan i overensstemmelse med de besluttede principper, og orientering af VOSen



9

# Oversigt over begrundede ansøgninger om medlemskab af Brugerrådet for Sejlads på Gudenåen i perioden 2022-2025

## Indhold

<b>Begrundede ansøgninger fra lodsejere (3) .....</b>	<b>2</b>
<b>Begrundende ansøgninger fra interessefællesskaber om fiskeri (3).....</b>	<b>3</b>
<b>Begrundende ansøgninger fra interessefællesskaber om fartøjer uden motor (6) .....</b>	<b>4</b>
<b>Begrundende ansøgninger fra interessefællesskaber om fartøjer med motor (3) .....</b>	<b>7</b>
<b>Begrundende ansøgninger fra interessefællesskaber om fartøjer for sejl (1) .....</b>	<b>9</b>
<b>Begrundende ansøgninger fra andre (3) .....</b>	<b>10</b>

## **Begrundede ansøgninger fra lodsejere (3)**

### **1: Mossø lodsejerforening**

Jeg vil hermed på foreningens vegne søge om forsat medlemskab af brugerrådet for Gudenåkomiteen.

Mossø lodsejerforening repræsenterer grundejere rundt om hele Mossø. Mossø er en del af gudenåsystemet. Vi har derfor en interesse i at blive orienteret og blive taget med på råd omkring regler og politik vedrørende Gudenåen.

### **2: Ålauget GST & Gudenådalens Lodsejerforening**

På vores bestyrelsesmøde forleden blev vi enige om at Niels Toft Christensen varetager erhvervet både for ålauget og Lodsejerforeningen

### **3: Naturstyrelsen (Søhøjlandet)**

Medlemmerne af brugerrådet for Sejlads på Gudenåen skal vælges for en ny fireårig periode.

I forrige periode blev det besluttet, at Naturstyrelsen for den kommende periode (den som lige er sluttet nu) skulle have en plads i brugerrådet på linie med myndighederne- nok mest fordi Naturstyrelsen er den største enkelt lodsejer langs Gudenåen OG samtidig har en toneangivende rolle indenfor friluftsmæssig brug af naturen i Danmark.

Du og jeg aftalte i telefonen i sidste uge, at Naturstyrelsen bør have en plads i den kommende periode på samme vilkår.

Jeg har drøftet deltagelsen i brugerrådet med mine kolleger på de to andre enheder som administrerer arealer ned til Gudenåen, Trekantsområdet henholdsvis Kronjylland, og begge peger på Søhøjlandet som fortsat medlem af brugerrådet.

For god ordens skyld ansøger jeg derfor på vegne af Naturstyrelsen Søhøjlandet om en plads i brugerrådet for sejlads på Gudenåen.

## **Begrundende ansøgninger fra interessefællesskaber om fiskeri (3)**

### **1: Danmarks Sportsfiskerforbund**

Danmarks Sportsfiskerforbund ansøger hermed om medlemskab for Brugerrådet for Sejlads på Gudenåen i funktionsperioden 2022 - 2025.

Vores repræsentant Jan Karnøe, sidder pt. Brugerrådet og har indgående kendskab til Rådet og de biologiske forhold i Gudenåen.

Jan har siddet i Brugerrådet og har et indgående kendskab til Gudenåen og Danmarks Sportsfiskerforbund har væsentlige interesser i friluftslivet langs Gudenåen. Vi finder Jan Karnøe på bedste vis kan varetage Forbundets interesser i Rådet.

### **2: Skanderborg Lystfiskerforening**

Vi ønsker på vegne af Lystfiskerne i Skanderborg Kommune at søge relevant indflydelse på de regler der er gældende, samt ikke mindst eventuelle ændringer i reglerne, der måtte blive foreslået, for at sikre tilgængeligheden hvor relevant for lystfiskere under loddig hensyntagen til naturen.

Vi vurderer, at den teknologiske udvikling muligvis giver rum for at vi kan bruge Gudenåsystemets søer og vandveje mere ved øget tilgængelighed, samtidig med at hensynet til naturen højnes, dette naturligvis såfremt regler og begrænsninger opdateres på passende vis.

### **3: Silkeborg Fiskeriforening**

Silkeborg Fiskeriforening Nylandsvej 70 8600 Silkeborg ansøger om fortsat medlemskab af brugerrådet for sejlads i perioden 2022- 2025

Foreningen har ca. 2,200 medlemmer, derudover sælges der fiskekort (dag – uge – og årskort til ca. 2.000 lystfiskere fra ind og udland, som ikke opfylder betingelserne for medlemskab af foreningen. Foreningen har online salg af fiskekort. Lystfisker turister mulighed for kun, at skulle købe ét fiskekort for at kunne fiske i Gudenå systemet. Se området der kan fiskes på, på foreningshjemmeside <https://silkeborg-fiskeriforening.dk/> under fiskevand området)

Foreningen har derfor kontakt til de mange lystfiskere, campingpladser forretninger, turistforeningerne, offentlige myndigheder og de mange lodsejere som foreningen har aftale med, om leje af fiskevand

Silkeborg Fiskeriforening anser det for vigtigt at være repræsenteret i rådet for at kunne bidrage til at formidle de synspunkter, som foreningen får fra vores kontakter i forbindelse med foreningsarbejdet, videre til brugerrådet, for et samarbejde til gavn for medlemmer, kommunerne og lystfiskerturismen.

## **Begrundende ansøgninger fra interessefællesskaber om fartøjer uden motor (6)**

### **1: Foreningen af kanoudejere på Gudenåen**

Foreningen af kanoudejere på Gudenåen har været en del af brugerrådet i mange år.

En anseelig del af diskussionerne omhandler kano og kajaksejlad.

Vi har en stor naturlig viden om Gudenåen og faciliteterne omkring Gudenåen.

Vi er altid repræsenteret ved møderne.

Vi informerer alle udlejningsvirksomheder på Gudenåen om arbejdet i brugerrådet.

### **2: Dansk Kano og Kajak Forbund (DKF)**

Dansk Kano og Kajak Forbund (DKF) ønsker hermed at indstille Janne Pretzmann til Brugerrådet for sejlad på Gudenåen.

Janne har et livslangt forhold til vandsporten i forskellige projekter og fællesskaber i Gudenå området. Eksempelvis har Janne arbejdet med Tour De Gudenå gennem flere år - og er nu i styregruppen vedr. afvikling af løbet. Janne har også gennem en årrække været aktiv i Forældrerådet i Silkeborg Kajakklub samt siddet i stævneudvalget i Silkeborg Kajakklub.

Janne har i alle disse poster været aktiv som formidler og planlægger, og vil nu gerne bruge hendes netværk og indsigt i sager omkring adgang til vandet og natur i Brugerrådet.

Janne vil som repræsentant for forbundet arbejde for tre overordnede fokuspunkter:

- at sikre adgang til "egnet rovand" for klubberne og selvorganiserede roere rostadion.
- at skabe bevidsthed om ansvarlig og hensynsfuld benyttelse af og færden i
- naturen blandt roerne.
- at gøre kano- og kajakporten så miljøvenlig som mulig.

### **3: Dansk Forening for Rosport (DFfR)**

Dansk Forening for Rosport (DFfR) ønsker hermed at indstille Jens Szabo til valg til Brugerrådet for Sejlad på Gudenåen for den kommende periode 2022-2025.

Jens Szabo har siddet i Brugerrådet i 10 år, hvor han bl.a. har været med til at digitalisere tilladelsen til benyttelse af strækningen Tørring-Mossø, drøfte grødeskæring og opsætte infoskilte på alle broer.

Derudover har hans engagement i vandaktiviteter ført ham ind i forskellige udvalg, arbejdsgrupper og tillidsposter. Jens er eksempelvis med i brugergruppen vedr. Fjernelse af opstemningen ved Fuldbro Mølle.

Disse funktioner har i årenes løb givet Jens et personligt netværk, hvor alle de organisationer som bruger de blå områder til friluftaktiviteter er repræsenteret.

Disse erfaringer vil Brugerrådet for Sejlads på Gudenåen fortsat kunne bruge i form af store samarbejdsevner, netværk med andre forbund og stor viden om de selvorganiserede vandentusiaster.

Jens har i den sidste tid være meget opmærksom på de spændende udviklingsprocesser som der opleves i forbindelse med oversvømmelserne langs Gudenåen (klimaændringer m.v.) og debatten vedr. Tange Sø.

Jens vil som repræsentant for DFfR arbejde for at sikre, at adgang til naturen bliver ved med at være for alle, organiseret som selvorganiseret – på tværs af alder, køn og aktivitetstyper og at der skabes sammenhængende rammer for alle de områder langs Gudenå.

Til sidst vil vi nævne, at Jens har roet siden 1975 og roet Gudenåsystemet igennem flere gange årligt i alle årene, så han kender den lokale geografi og har personlige erfaring med de sæsonbestemte brugere og de forskellige aktivitetstyper.

Af alle disse grunde bakker DFfR op om et valg af Jens Szabo til Brugerrådet for Sejlads på Gudenåen.

#### **4: Tange Roklub**

Jeg vil gerne ansøge om medlemskab i brugerrådet for sejlads på Gudenåen.

Som medlem af Tange roklub er jeg opfordret til at søge medlemskab, så vi kan følge og påvirke udviklingen vedr. Gudenåsystemet. Vi bruger søer og åen meget til Inrigger og kajakroning, og det lægger os meget på sinde, at bevarer og værner om naturen, som giver os en masse gode oplevelser. Jeg har også Kontakt / samarbejde med Sminge sø Kajakklub som jeg vil referere til og får informationer fra.

#### **5: Vestbirk Kano- og Fritidslaug**

Undertegnede er født og opvokset i Vestbirk og har hele livet levet et liv i nært samspil med områdets natur med Gudenåen i centrum. Jeg var en af hovedmændene bag oprettelsen af Vestbirk Kano- og Fritidslaug tilbage i 2002 og har siden siddet i bestyrelsen.

Jeg mener, at jeg som repræsentant for Vestbirk Kano- og Fritidslaug, på mange fronter kan være med til at rådgive Gudenåkommunerne mht. sejlads på Gudenåen, idet vi i lauget om nogen har fingeren på pulsen mht. arrangementer i og omkring Gudenåen i vores ret store opland.

Rigtig mange af Vestbirks borgere havde i 90'erne købt kanoer (og sejltilladelser) og var flittige sejlere på søerne og åen, men savnede et koordinerende fællesskab. Det fik vi med oprettelsen af

Vestbirk Kano- og Fritidslaug. Lauget voksede sig hurtigt stort og fik indkøbt solide kanoer og kajakker så alle medlemmer nu for få penge kunne få en dejlig naturoplevelse på vandet, og lauget står i dag for rigtig mange aktiviteter i området. Mest kendt er nok Vestbirk Havefest, hvor op til 2500 gæster nyder musikken ved Vestbirk Vandkraftværk og også Aktivitetsdagen ved Vestbirksøerne, hvor familier fra et stort opland kommer og nyder naturen og de mange aktivitetsmuligheder – hvor kano- og kajaksejls selvfølgelig er hovedattraktionen.

## **6: Silkeborg Kajakklub**

Silkeborg Kajakklub er Gudenåsystemets største idrætsforening, der benytter systemet som sit primære aktivitetsvand. Klubben har ca. 800 aktive medlemmer indenfor kaproning, kajakpolo, motionsroning indenfor turkajak, havkajak, surf-ski og Sup.

Silkeborg Kajakklub har de senere år været aktivt medlem af brugerrådet og fundet det meget værdifuldt, at have medlemskab af et forum, hvor man har mulighed for at drøfte problemstillinger og udfordringer med et bredt repræsentantskab af andre brugere og interessenter af Gudenåsystemet.

Silkeborg Kajakklub er af den opfattelse, at de erfaringsudvekslinger og drøftelser, der finder sted i blandt Brugerrådets repræsentanter, er meget kompetente og frugtbare, hvorfor Silkeborg Kajakklub meget gerne vil være medlem af Brugerrådet i den kommende funktionsperiode 2022-2025.

## **Begrundende ansøgninger fra interessefællesskaber om fartøjer med motor (3)**

### **1: Ulstrup Marina**

Ønsker fortsat medlemskab for at kunne følge med i og have kendskab til tiltag i forbindelse med sejlads og aktiviteter i og ved Gudenåen. Vi mener, det er meget vigtigt at have mulighed for at følge med og bidrage med vores kommentarer.

### **2: Randers Motorbådsklub (RMK 1933):**

Jeg vil gerne søge om plads i brugerrådet for sejlads på Gudenåen.

Repræsentanten:

Jeg har sejlet på Gudenåen i over 30 år, som medlem af Randers Motorbådsklub 1933, Støberigade 25, 8940 Randers SV. De seneste 5 år har jeg været formand for klubben, som råder over 78 bådpladser og 250 medlemmer. <http://www.rmkl933.dk>.

Jeg har desuden været formand for Søsportens Fælles udvalg, som repræsenterer alle båd/sejlkubber på å og fjord. Jeg har deltaget i RMK 1933 bestyrelsesarbejde i sammenlagt 12 år.

Jeg ønsker dialog med alle brugere af Gudenåen for at sikre at der også fremover vil være plads til alle brugere af Gudenåen om det er mindre både, lystfiskere, motionister eller lodsejere. Jeg vil gerne være med til at fortsat udvikle forholdene omkring åen med respekt for både miljø og brugsret.

Suppleant:

Jeg har sejlet på Gudenåen i over 30 år, som medlem af Randers Motorbådsklub 1933, Støberigade 25, 8940 Randers SV. De seneste 5 år har jeg været klubbens webmaster. Jeg er 55 år.

Jeg ønsker dialog med alle brugere af Gudenåen for at sikre at der også fremover vil være plads til alle brugere af Gudenåen om det er mindre både, lystfiskere, motionister eller lodsejere. Jeg vil gerne være med til at fortsat udvikle forholdene omkring åen med respekt for både miljø og brugsret.

### **3: Silkeborg Motorbådklub (SMK)**

Silkeborg Motorbådklub anmoder hermed om repræsentation i Gudenåkomitéen for den kommende periode.

SMK – Silkeborg Motorbådklub er med mere end 900 medlemmer Danmarks største og ældste motorbådklub. Vi har repræsenteret det sejlene folk på Silkeborg søerne siden 1909.



Vi skaber grundlaget for gode sejler oplevelser for vores medlemmer, men endnu vigtigere – vi gør det i forening med - og hensyntagen til de øvrige ejere og brugere af sø- og skovsystemet.

Vi er sammen med de øvrige brugere af søsystemet aktive i vedligeholdelse og udvikling af broerne omkring søerne. Vi står også for tømning af de tilknyttede affaldsstativer – til stor glæde for Statsskovens øvrige publikum.

SMK har i de senere år – i tæt samarbejde med Silkeborg kommune - spillet en vigtig rolle i forbindelse med sikring af miljø, herunder forhindring af forurening på såvel søerne som i Indelukket. SMK og Silkeborg kommune har i fællesskab f.eks. fundet enkle metoder til at forhindre udslip af forurenende vand fra bådene.

Antallet af brugere af naturen omkring Silkeborg er eksploderet de seneste år. Det gælder både til lands og til vands. Specielt i og omkring Indelukket. SMK gør en aktiv indsats i at inddrage de øvrige organisationer i et samarbejde om i fællesskab og fordragelighed at udnytte vores fantastiske naturressourcer i søsystemet og dets omgivelser.

Bestyrelsen Silkeborg Motorbådklub

# Begrundende ansøgninger fra interessefællesskaber om fartøjer for sejl (1)

## 1: Silkeborg Sejlklub

Antal medlemmer i alt p.t. 202 fordelt på 18 under 25 år og 184 over 25 år. Antal bådpladser 103 dels på egen grund og dels på grund lejet af Skov og Naturstyrelsen. Geografisk ligger sejlklubben ud til Brassø.

Sejlkubbens hovedaktivitet består af tursejlds og kapsejlds, og sejldsområdet strækker sig fra indsejlingen til Remstrup Å og til Ry.

Tursejlerne bruger primært sejldsområdet til dagture med familie og venner, men også til ture med overnatning i søsystemet.

Medlemmer, der sejler kapsejlds, har aktiviteten som en sport med faste træningsaftner for både nye sejlere, ungdomssejlere og seniorsejlere. Udover træningsaftnerne er der stævner fordelt ud over sejladssæsonen.

Med baggrund i sejlkubbens aktive brug af søsystemet er det relevant for klubben at følge med i og gerne præge forhold, der har positiv eller negativ indflydelse på livet på søerne. Det kan fx være nye aktivitetsformer, bådtyper, båd størrelser, antal, fart, afmærkning, miljø, ændringer i vandspejlsniveau, bundplanter, reglementsændringer m.v. Et medlemskab af Brugerrådet vil give klubben mulighed for konstruktivt at engagere sig mere direkte.

## **Begrundende ansøgninger fra andre (3)**

### **1: Danmarks Naturfredningsforening, Skanderborg**

Begrundelse for ansøgning om medlemskab

- Jeg har igennem Dansk Naturfredningsforening speciel interesse for Gudenåens forløb
- følger lidt med i arbejdet med helhedsplanen for vandhåndteringen
- kortvarig arbejdet ved SAMN forsyning med spildevand
- bestyrelsesmedlem i Ry Roklub
- er aktiv bruger af Gudenåen
- Professionelt er jeg civil ingeniør (bygge og anlæg AAU) og har en teoretisk tilgang til
- eksempelvis helhedsplanen og arbejdsmetoderne bag projektet.

### **2: Friluftsrådet**

På vegne af Friluftsrådet i Region Midt skal jeg herved ansøge om en plads i Brugerrådet for Sejlads på Gudenåen i funktionsperioden 2022-2025.

Sejlads på Gudenåen har en særdeles stor interesse for Friluftsrådet, som blandt sine medlemsforeninger tæller Danmarks Sportsfiskerforbund, Kano og Kajak Forbund, Danmarks Fritidssejlerunion, Dansk Amatørfiskerforening, Dansk Forening for Rosport, Dansk Sejlunion, Det Danske Spejderkorps, FDF, Danmarks Idrætsforbund og DGI. Vores repræsentanter er sig bevidste om, at de repræsenterer brede interesser indenfor friluftslivet i Danmark, men er samtidigt lokalt forankrede.

### **3: Dansk Ornitologisk Forening, Østjylland (DOF)**

På vegne af Dansk Ornitologisk Forening, Østjylland Afdeling ansøger jeg herved om en plads i Brugerrådet for Sejlads på Gudenåen i funktionsperioden 2022-2025.

Sejlads på Gudenåen har en særdeles stor overvågenhed for DOF Østjylland, der bl.a. dækker kommunerne Skanderborg, Silkeborg, Faurskov og Randers i hvilke Gudenåen løber eller får væsentlige vand fra. Foreningen formål er primært fuglebeskyttelse og oplysning samt naturbeskyttelse, her kan vi bidrage med viden og oplysning om fuglene i de ferske vande, specielt Gudenåen, da vi er lokalt forankrede.



10

Sekretariatet har, på baggrund af drøftelser i Gudenåkommunernes sejladsteknikergruppe og Gudenåkomitéens Embedsmandsgruppe, nedenstående bemærkninger til ansøgerfeltet:

- **Lodsejere (3):** NST er den største, enkelt lodsejer langs Gudenåen. De 2 øvrige ansøgere i denne kategori er geografisk beliggende langt fra hinanden. Mossø Lodsejerforening ligger ud til en sø med meget begrænset sejlads, hvorimod Ålauget GST & Gudenådalens Lodsejerforening ligger ud til en åstrækning med en del turistsejlads.

Da formålet med Brugerrådet er rådgivning af kommunerne i deres administration af sejladsbekendtgørelsen anbefales det ikke at tildele en plads til ansøger geografisk placeret i et område med begrænset sejlads.

- **Interessefællesskaber om motoriserede fartøjer/fartøjer for motor (3):** 2 mindre bådelaug beliggende på å-strækningen nord for Tangeværket har sammen med Silkeborg Motorbådsklub (Danmarks største motorbådsklub beliggende midt i Gudenåsystemet ud til Silkeborgsøerne) ansøgt om medlemskab. Da der kan være forskel på interesserne rent sejlmæssig ved hhv. sø- og å-sejlads, anbefales en repræsentant for begge typer beliggenheder i Brugerrådet.

Begge bådelaug på åstrækningen ligger på samme del af Gudenåen. Rådgivningsmæssigt vurderes en enkelt å-repræsentant at kunne være dækkende. Ulstrup Marina er mindre end Randers Motorbådsklub. Randers Motorbådsklub har lavet en aftale med Randers kommune om, at det, qua deres beliggenhed, skal være muligt for fartøjer som udelukkende sejler nedstrøms Randers Bro (dvs. ud i Randers Fjord og ikke ind i Gudenåen) at lade sig gebyrfrit registrere i Gudenåens båderegister. Rent rådgivningsmæssigt vurderes der ikke umiddelbart at være forskel på ansøgerne.

- **Interessefællesskaber om ikke-motoriserede fartøjer/fartøjer uden motor (6):** Denne kategori er den største. En enkelt ansøger repræsenterer den kommercielle anvendelse af åen (udlejerne), mens de 5 øvrige repræsenterer sammenslutninger af brugere af forskellige fartøjstyper. Der er god geografisk spredning på ansøgerne. Antallet af ansøgere kan være en afspejling af, at andelen af Gudenåen, hvor offentlighedens ikke-motoriserede sejlads må udøves er væsentligt større end hvor offentlighedens motoriserede sejlads må finde sted. Dette kan tale for at tildele flere pladser til ansøgere, der sejler uden motor frem for at tilstræbe en mere ligelig fordeling pr. kategori.

Hvis forbund gives fortrinsret over lokale ansøgere i sammensætningen af Brugerrådet, anbefales det blandt de lokale ansøgere ikke at give plads til Tange Roklub da denne klub er tilsluttet både Dansk Forening for Rosport samt Dansk Kano og Kajak Forbund og ligger geografisk placeret et område med mindre sejlads end de 2 øvrige lokale ansøgere.

- **Interessefællesskaber om fartøjer for sejl (1):** Silkeborg Sejlklub er en stor klub og den eneste repræsentant for de sejlende for sejl. Denne interessentgruppe har ikke tidligere har været repræsenteret i Brugerrådet, og det vurderes rådgivningsmæssigt interessant at få denne vinkel ind i Brugerrådet.
- **Interessefællesskaber om fiskeri (3):** I kategorien ”fiskeri” er der to lokale ansøgere samt et større forbund. Hvis forbund gives fortrinsret over lokale ansøgere i sammensætningen af Brugerrådet, skal der vælges mellem de to lokale ansøgere, idet det rådgivningsmæssigt vurderes dækkende med en enkelt lokal repræsentant.

Silkeborg Fiskeriforening er Danmarks største fiskeriforening og dækker fiskevandsmæssigt en stor del af det motorbådssejlbare område i Gudenåen. Skanderborg Lystfiskerforening er en mindre forening med fiskevand med mindre sejlads. Skanderborg Lystfiskerforening er desuden medlem af Danmarks Sportsfiskerforbund, som også har ansøgt om sæde i Brugerrådet.

- **Andre (3):** Der er ingen større interessesammenfald mellem Dansk Ornitologisk Forening (DOF), DN og Friluftsrådet. DOF har som formål at fremme kendskabet til og interessen for vilde fugle og naturbeskyttelse, hvor DN har et bredere formål og arbejder for at bevare landskabets og naturens værdier. Medlemsorganisationerne i Friluftsrådet har til fælles, at deres aktiviteter handler om natur, miljø eller friluftsliv. Rådgivningsmæssigt vurderes alle at kunne bidrage med forskellige vinkler i Brugerrådet.





11

## Endeligt regnskab for Gudenåkomitéen 2021

Post	Udgifter Budget	Udgifter Regnskab	Udgifter Difference	Indtægter
Lønudgifter	440.000	523.233	-83.233	
Ydelse til økonomikonsulent	20.000	20.000	0	
Mødeafholdelse	35.000	32.831	2.169	
Vedligeholdelse af hjemmesider	25.000	4.926	20.074	
Diverse inkl. evt. studiebesøg, studietur/ temamøde	80.000	23.991	56.009	
<b>Udgifter i alt Gudenåkomitéen</b>	<b>600.000</b>	<b>604.980</b>	<b>-4.980</b>	
Overførte uforbrugte midler fra 2020				8.000
Bidrag fra medlemskommunerne				600.000
<b>Indtægter i alt Gudenåkomitéen</b>				<b>608.000</b>

### Gudenåkomitéens årsresultat 2021

**3.020**

Det endelige regnskab for Gudenåkomitéen viser 3.020 kr. i overskud, som overføres til budgettet for Gudenåkomitéen for 2022

Medlemskommunerne er ultimo 2021 opkrævet det på komitéens møde 16. juni 2020 aftalte medlemsbidrag ud fra følgende fordelingsnøgle:

Gudenåkomitéens medlemskommuner	Fordelingsnøgle (%)	Medlemsbidrag 2020
Silkeborg Kommune	26	156.000
Favrskov kommune	19	114.000
Viborg Kommune	16	96.000
Randers Kommune	15	90.000
Skanderborg Kommune	11	66.000
Horsens Kommune	8	48.000
Hedensted Kommune	5	30.000
<b>I alt</b>		<b>600.000</b>

## Endeligt regnskab for Sejladsområdet 2021

Post	I alt	I alt	I alt	I alt
	Udgifter Budget	Udgifter Regnskab	Indtægter Budget	Indtægter Regnskab
Lønudgifter – koordinator	440.000	415.139		
Lønudgifter - kommunale medarbejdere	0	0		
www.sejladspaagudenaen.dk - drift og support	50.000	340.596		
www.sejladspaagudenaen.dk – udvikling	50.000	14.296		
GudenåSkyen - drift og support	50.000	33.990		
GudenåSkyen - udvikling	150.000	92.340		
Gæsteskyen - drift og support	40.000	75.570		
Gæsteskyen - udvikling	50.000	2.280		
GDPR relaterede udgifter (alle sejladssider)	50.000	55.758		
Sikkerhedscertifikater	20.000	0		
WCAG tilpasninger (sejladspaagudenaen.dk)	50.000	0		
WCAG tilpasninger (GudenåSkyen og GæsteSkyen)	50.000	0		
Grafisk konsulent (kortfolder og tryk)	60.000	33.617		
Årlig udgift til betalingsmoduler	10.000	8.251		
Mødeafholdelse	10.000	8.414		
Ydelse til økonomikonsulent	20.000	20.000		
Ydelse til GIS-konsulenter	15.000	875		
Juridisk bistand	0	0		
Diverse	13.600	29.000		
<b>Udgifter i alt sejladsområdet</b>	<b>1.128.600</b>	<b>1.130.125</b>		
Henlagt fra 2020			200.000	563.000
Gebyr på bådregistrering			600.000	759.881
Gebyr på ikke-motoriseret gæstesejlad			55.000	58.575
Gebyr på udlejningskoncessioner			273.600	270.600
<b>Indtægter i alt sejladsområdet</b>			<b>1.128.600</b>	<b>1.652.056</b>

Regnskab for Sejladsområdet 2021

**521.930**

Det endelige regnskab for sejladsområdet 2021 viser 521.930 kr. i uforbrugte midler, som overføres til budgettet for sejladsområdet 2022, hvor de jf. beslutning på Gudenåkomitémøde 29. oktober 2021 øremærkes til udvikling af ny version af Gudenåkommunernes fælles sejladshjemmeside (bl.a. indeholdende motorbådsregisteret). Overskuddets størrelse skyldes kombinationen af, at det var muligt at overføre flere midler end budgetteret og at sejladsideindtægterne var en smule større end forventet. De samlede udgifter svarede stort set til det forventede.

## Budgetforslag Gudenåkomitéen 2023

Samlet set budgetteres medlemskommunernes bidrag til Gudenåkomitéens arbejde i 2023 at være 660.000 kr. Dette er 60.000 kr. større end de foregående år som følge af alm. prisudvikling og lønfremskrivning, samt forventet øget mødeaktivitet med Gudenåkomitéens dialogfora.

### *Fordelingsnøgle samt medlemsbidrag Gudenåkomitéen 2023 (kr.)*

	Fordelingsnøgle (%)	Medlemsbidrag 2022	Medlemsbidrag 2023	Stigning i bidrag
Silkeborg Kommune	26	156.000	171.600	15.600
Favrskov kommune	19	114.000	125.400	11.400
Viborg Kommune	16	96.000	105.600	9.600
Randers Kommune	15	90.000	99.000	9.000
Skanderborg Kommune	11	66.000	72.600	6.600
Horsens Kommune	8	48.000	52.800	4.800
Hedensted Kommune	5	30.000	33.000	3.000
I alt		600.000	660.000	60.000

### Disponering af midlerne:

#### Gudenåkomitéens budgetforslag 2023

<b>Post på Gudenåkomitéens budget</b>	
Lønudgifter, udgiftsløn – koordinator	490.000
Lønudgifter – økonomikonsulent	20.000
Mødeafholdelse	50.000
Vedligeholdelse af hjemmesider	20.000
Diverse inkl. evt. studietur/TEMAmøde	80.000
<b>I alt budget</b>	<b>660.000</b>

Ydelser til løn til koordinator samt økonomikonsulent er faste poster. Lønningerne indeholder teknologileje samt overhead. Lønudgiften til koordinatoren deles mellem sejladsbudgettet og Gudenåkomitéens budget, og i 2023 estimeres det som vanligt, at 50% af koordinatorens arbejdstid anvendes på Gudenåkomitéen.

Det resterende medlemskontingent foreslås fordelt på mødeafholdelse, hjemmesidevedligehold og en diverse post. Disponeringen af midler er, med mindre justeringer, sammenligneligt med tidligere års budgetter.

12



## Invitation til workshops om Gudenåen

***Kom og vær med til at dele dit perspektiv på fortidens, nutidens og fremtidens Gudenå-landskab!***

Du inviteres til tre workshops omhandlende Gudenåen afholdt af Miriam Jensen, PhD studerende ved Aalborg Universitet. De tre workshops er en opfølgning på den inddragelsesproces som foregik i 2020 i regi af Coast to Coast projektet C12 og helhedsplanen for vandhåndtering i Gudenåen, i form af både interviewrunder og workshops. Miriam har i den forbindelse afholdt interviewrunder med 51 lokale borgere og aktører ved Gudenåen samt været en aktiv del af inddragelsesprocessen på tværs af de syv Gudenåkommuner. De tre workshops tager udgangspunkt i strækningen fra Silkeborg til Tangeværket, hvor en bred gruppe af både lokale, kommunale og regionale interessenter er inviteret.

### Formål og baggrund

Formålet med de forskellige workshops er en forskningsmæssig undersøgelse af, hvordan man sammen med lokale borgere, foreninger og beslutningstagere kan koble fortællinger om åen til nutidig brug og problemstillinger, som herefter kan skabe grobund for nye idéer om fremtiden. Vi skal derfor dykke ned i forskellige perspektiver på fortidens og nutidens Gudenå, som skal skabe en rammesætning for udvikling af idéer i fællesskab til fremtidens Gudenå-landskab.

Miriam Jensen er PhD studerende ved Aalborg Universitet, WSP Danmark og Skanderborg Forsyning, og arbejder med at udvikle nye måder at inddrage lokale borgere på. Hun fokuserer særligt på forhandlinger på tværs af forskellige interesser med et fokus på forskellige tidsperspektiver og fortællinger om et sted.

### Praktiske detaljer

#### ***Workshop 1: Fortællinger om Gudenåen***

Tirsdag den 22. marts kl. 16:30-19:00 på Museum Silkeborg Hovedgården

Hovedgårdsvej 7, 8600 Silkeborg

#### ***Workshop 2: Nutidens Gudenå og årets gang***

Onsdag den 30. marts kl. 16:30-19:00 i Resenbrohuset

Skellerupvej 14, 8600 Silkeborg

#### ***Workshop 3: Den fremtidige Gudenå***

Torsdag den 7. april kl. 16:00-19:00 hos Ans Idræts og Kulturcenter

Ans Søpark 30, 8643 Ans By

**Deltagelse er gratis og alle workshops inkluderer let forplejning i form af sandwich .**

Se mere om workshop indhold og tilmelding på side 2.



## Workshop indhold

### ***Workshop 1: Fortællinger om Gudenåen***

Her inviteres du til at dele dit perspektiv på fortidens Gudenå. Hvordan har åen og de å-nære arealer ændret sig i din optik? Hvordan hænger det sammen med forvaltningen af vand og land? Hvad har de nutidige, negative og positive, konsekvenser været af forskellige forandringer? Hvordan kan vi bruge de forskellige fortællinger om Gudenåen ind i fremtiden?

### ***Workshop 2: Nutidens Gudenå og årets gang***

Her inviteres du til at dele dit perspektiv på nutidens Gudenå. Hvilke aktiviteter har du i løbet af et år i forbindelse med Gudenåen? Hvilke interesser har du koblet til åen? Hvad markerer starten og slutningen på en sæson for dig? Hvilke problemstillinger står du med i løbet af år, hvornår oplever du fx oversvømmelser eller tørke som generende? Hvilke tidlige problematikker står du med?

### ***Workshop 3: Den fremtidige Gudenå***

Her skal vi i fællesskab arbejde med den fremtidige Gudenå ud fra indholdet fra workshop 1 og 2. Hvordan kan vi skabe nye idéer på tværs ud fra de forskellige fortællinger om og nutidige problemstillinger og interesser i forbindelse med Gudenåen? Hvilke nye perspektiver og handlemuligheder skal der til for at udvikle og arbejde med en fælles strategi for Gudenåen?

## Tilmelding

De forskellige workshops er åbne for alle interesserede på strækningen fra Silkeborg By til Tangeværket med en interesse i og omkring Gudenåen, så følgende invitation må gerne deles. Men der er en begrænsning på pladserne til max 50 personer per workshop, så det er vigtigt at få tilmeldt sig. **Du tilmelder dig ved at skrive til Miriam Jensen på [miriamj@plan.aau.dk](mailto:miriamj@plan.aau.dk), senest onsdag den 16. marts.** Du er sikret en plads til de tre workshops når du har modtaget en bekræftelse på mail senest en uge efter. Skriv gerne, hvis du vil tilmelde flere end dig selv. Pladserne er først og fremmest forbeholdt deltagere der kan deltage på alle tre workshops, men hvis det ikke er muligt at deltage på alle tre, må man meget gerne skrive, hvilke man i så fald kan deltage på. Hvis du bliver forhindret i at deltage, må du gerne skrive en mail, så din plads kan gives til en anden interesseret.

## Databehandling

De forskellige workshops bliver optaget og perspektiverne delt på de forskellige workshops bliver brugt anonymiseret i Miriams videre PhD arbejde. Ved deltagelse i de forskellige workshops giver du dermed samtykke til at optagelserne og perspektiverne gerne må bruges anonymiseret. Ved mere information se dokumentet vedhæftet mailen om behandling af data. Ved spørgsmål til dette, henvend dig på mail til Miriam: [miriamj@plan.aau.dk](mailto:miriamj@plan.aau.dk).

Jeg glæder mig til at se mange af jer i slutningen af marts!

**Med venlig hilsen,**

Miriam Jensen, PhD studerende, Aalborg Universitet.

Ved andre spørgsmål, henvend dig gerne på: [miriamj@plan.aau.dk](mailto:miriamj@plan.aau.dk) eller +45 27 80 97 13.

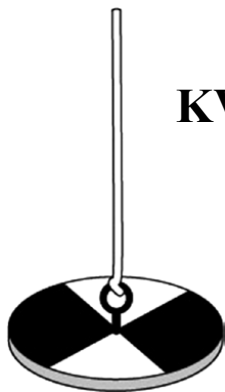
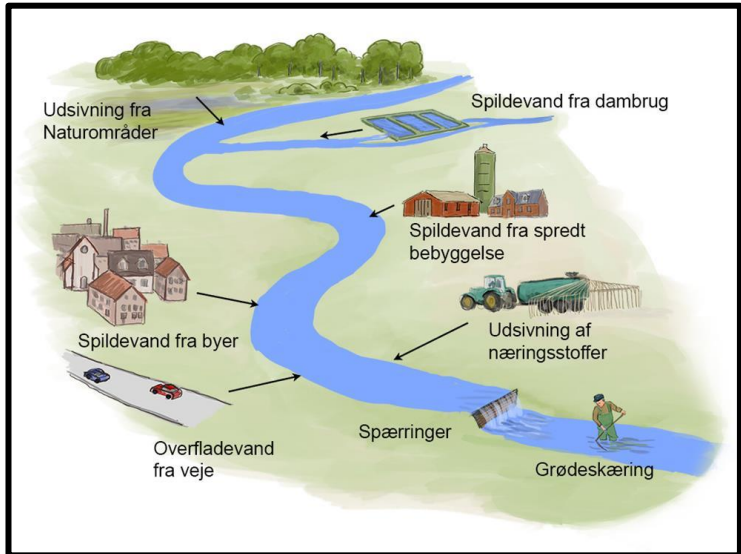
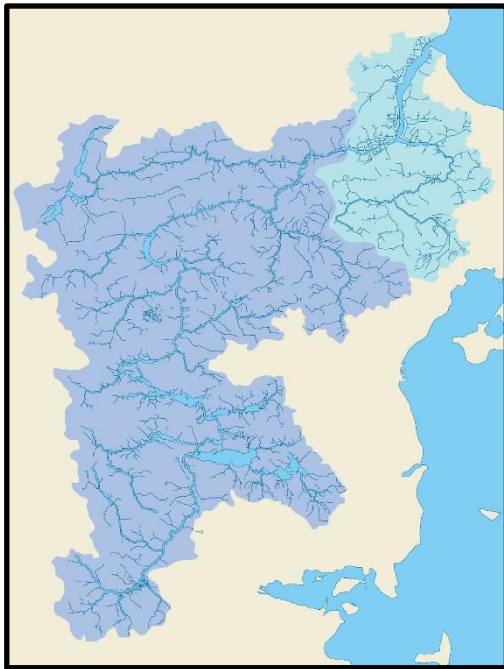




13

# Studiedag til Randers Fjord

## 16. september 2022



**KVÆLSTOF**  
**FOSFOR**



**MILJØMINISTERIET**

Alle Kommuner

SKOV- OG NATURSTYRELSEN  
J.nr. SNS-402-00012  
Ref. OGC/mik  
Den 16. februar 2010


**Vådområde- og ådalsindsatsen - etablering af vandoplandsstyregrupper og udarbejdelse af vandoplandsplan**


Baggrund  
Der er den 27. november 2009 indgået aftale mellem Kommunernes Landsforening og Miljøministeriet om udmøntningen af vådområde- og ådalsindsatsen. Aftalen fastlægger hvordan indsatsen skal ske, herunder at der nedsættes en national styregruppe, som overvåger fremdriften i indsatsen. De statslige vandplaner, som danner rammen for indsatsen er offentliggjort den 14. januar 2010.



## Program for studiedag til Randers Fjord for Gudenåkomitéen/VOS


 Der arrangeres fællestransport (bus) fra Silkeborg Rådhus.

 Man er velkommen til at køre i egen bil. Adresseoversigt findes bagerst i programmet


Kl. 09.00  Afgang fra parkeringspladsen ved Silkeborg Rådhus (fællestransport - bus).  
Morgenkaffe/the i bussen

Kl. 10.00 Ankomst til Randers Naturcenter


Kl. 10.15 Randers Fjord og VOSopgaven. Oplæg af Daniel Lindvig (VOS Sekretariatschef)  
Formiddagskaffe og rundstykke

Kl. 10.45  Sejlene besigtigelse af vådområde ”Vorup Enge”. Herefter sejles via loerne til  
Den Blå Bro.


 Besigtigelse af klimatilpasningsprojektet ”Storkeengen” oppe fra Den Blå Bro.  
Oplæg fra projektleder Christina Sass Møller.

 Via båd passeres Randers Bro - skillelinjen mellem Gudenåen og Randers Fjord.  
Turen går herefter via industrihavnen til Randers Sejlklub.

Kl. 12.15 Fælles frokost i Randers Sejlklub

Kl. 13.00  Afgang mod Dronningborg Bredning. Morten Fischer Jørgensen fortæller om  
området, iltsvind og dataindsamling (sigtdybdemåling/vandprøveindsamling).

Turen fortsætter ud i Randers Fjord i ca. 30 min. inden retur til ”Dronningekajen”.  
Kaffe/the ombord på skibet ”Lillebjørn”

Kl. 14.45 Ankomst ”Dronningekajen”.  
*Gåtur tilbage til Randers Naturcenter for folk i egne biler (rute via Tørvebryggen og  
stisystem ved Gudenåen Rute angivet bagerst i programmet. *  
*Øvrige deltager hentes i bus på ”Dronningekajen” - afgang 15.00*

Kl. 16.00  Ankomst Silkeborg Rådhus