

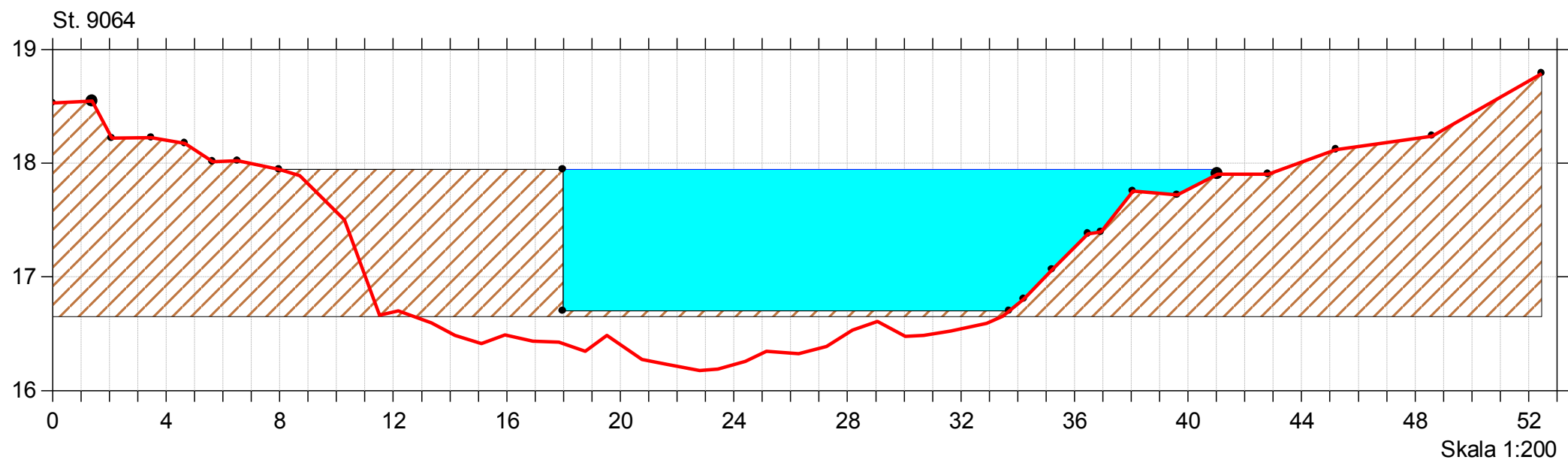
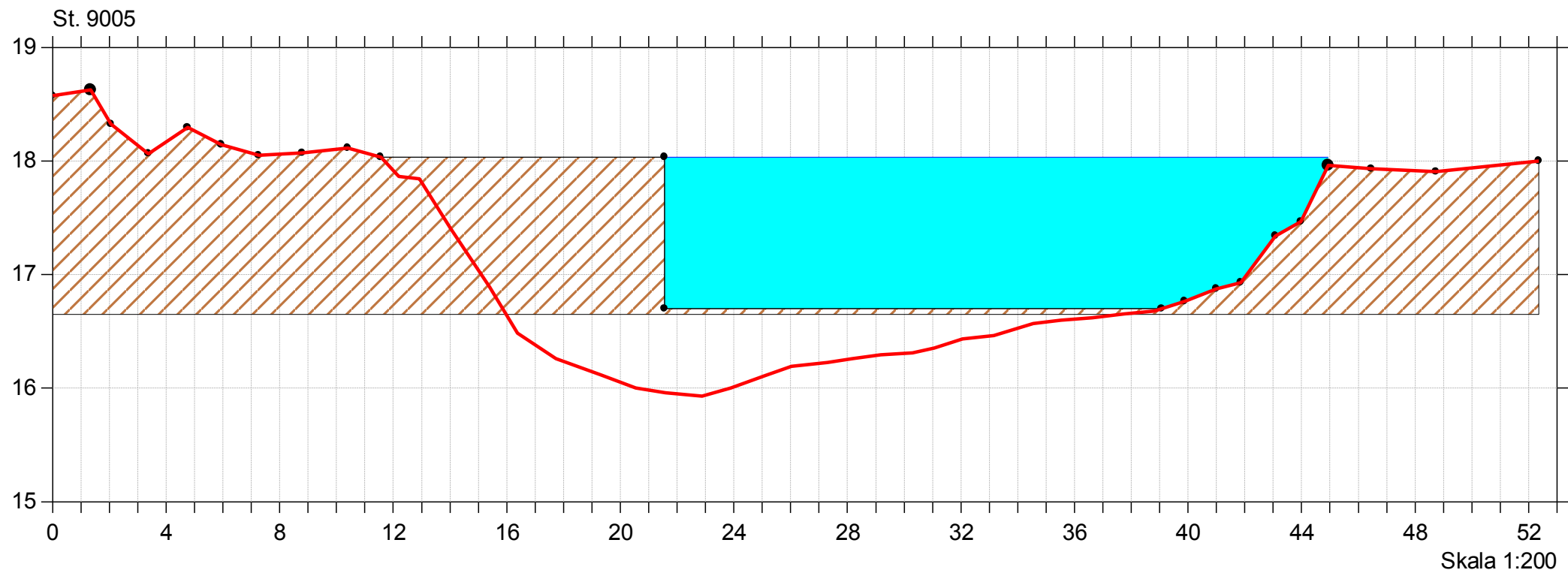
Gudenå OS Tange Sø

Opmåling 2020

Lodret akse : Kote i m DVR90, skala 1:50
Vandret akse : Afstand i m, skala 1:50

Bilag 8

—●— Opmåling udført af Orbicon/WSP maj 2020
▨ Opmåling udført af Orbicon/WSP maj 2020_med fiktiv indsnevring og bundhævning



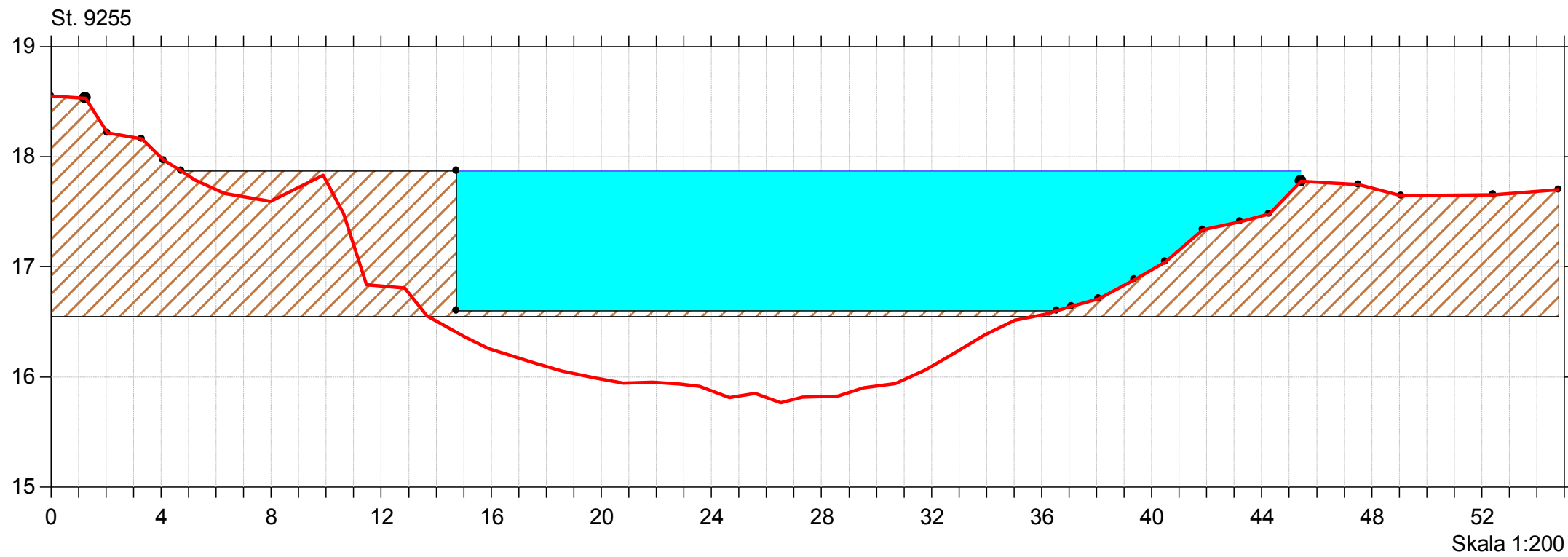
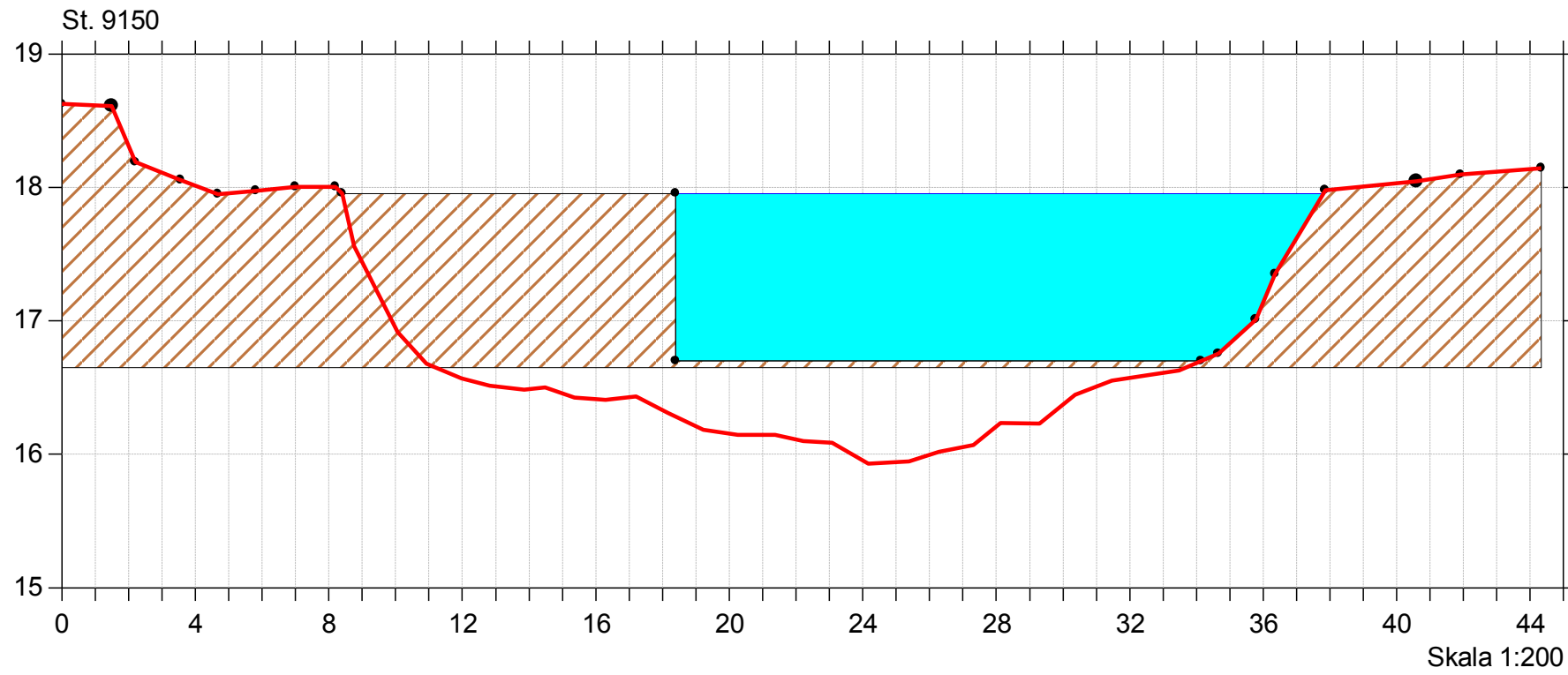
Gudenå OS Tange Sø

Opmåling 2020

Lodret akse : Kote i m DVR90, skala 1:50
Vandret akse : Afstand i m, skala 1:50

Bilag 8

—●— Opmåling udført af Orbicon/WSP maj 2020
▨ Opmåling udført af Orbicon/WSP maj 2020_med fiktiv indsnevring og bundhævning



Gudenå OS Tange Sø

Opmåling 2020

Lodret akse : Kote i m DVR90, skala 1:50
Vandret akse : Afstand i m, skala 1:50

Bilag 8

—●— Opmåling udført af Orbicon/WSP maj 2020
▨ Opmåling udført af Orbicon/WSP maj 2020_med fiktiv indsnevring og bundhævning

