

Gudenå OS Tange Sø

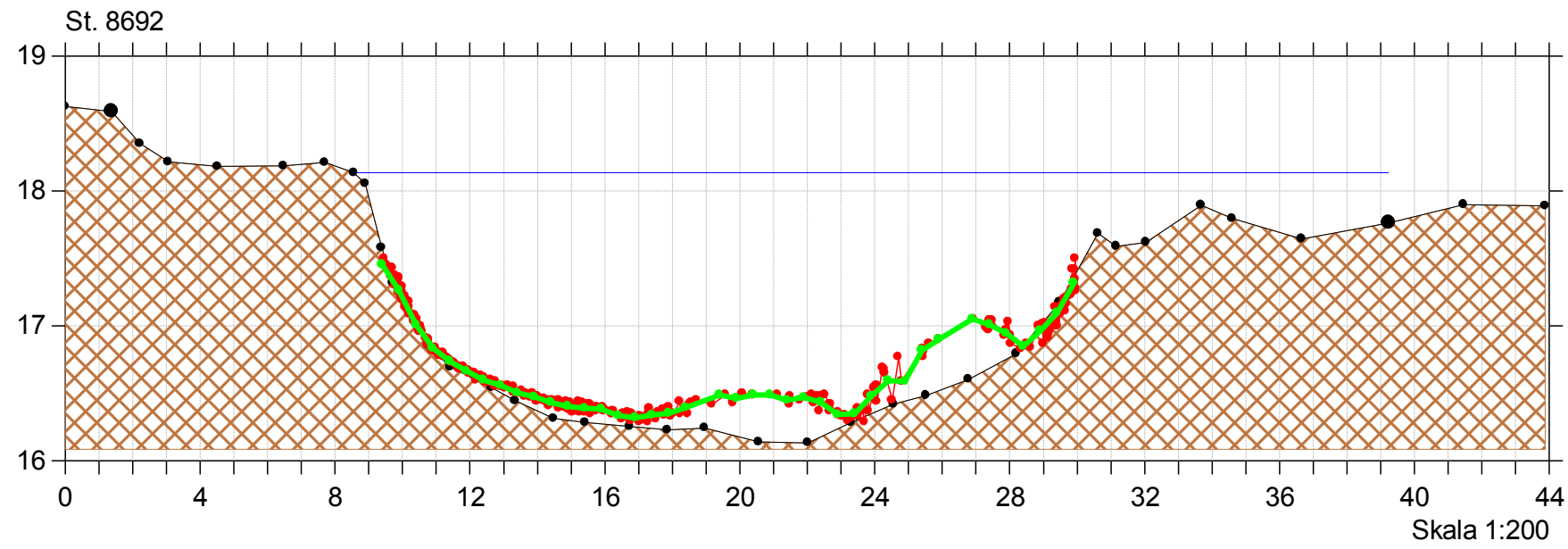
Opmåling 2020

Lodret akse : Kote i m DVR90, skala 1:50

Vandret akse : Afstand i m, skala 1:50

Grødetop opmålt maj 2020

- Grødetop opmålt med drone - udtyndet
- Grødetop opmålt med drone - rådata
- Opmåling udført af Orbicon/WSP maj 2020



Gudenå OS Tange Sø

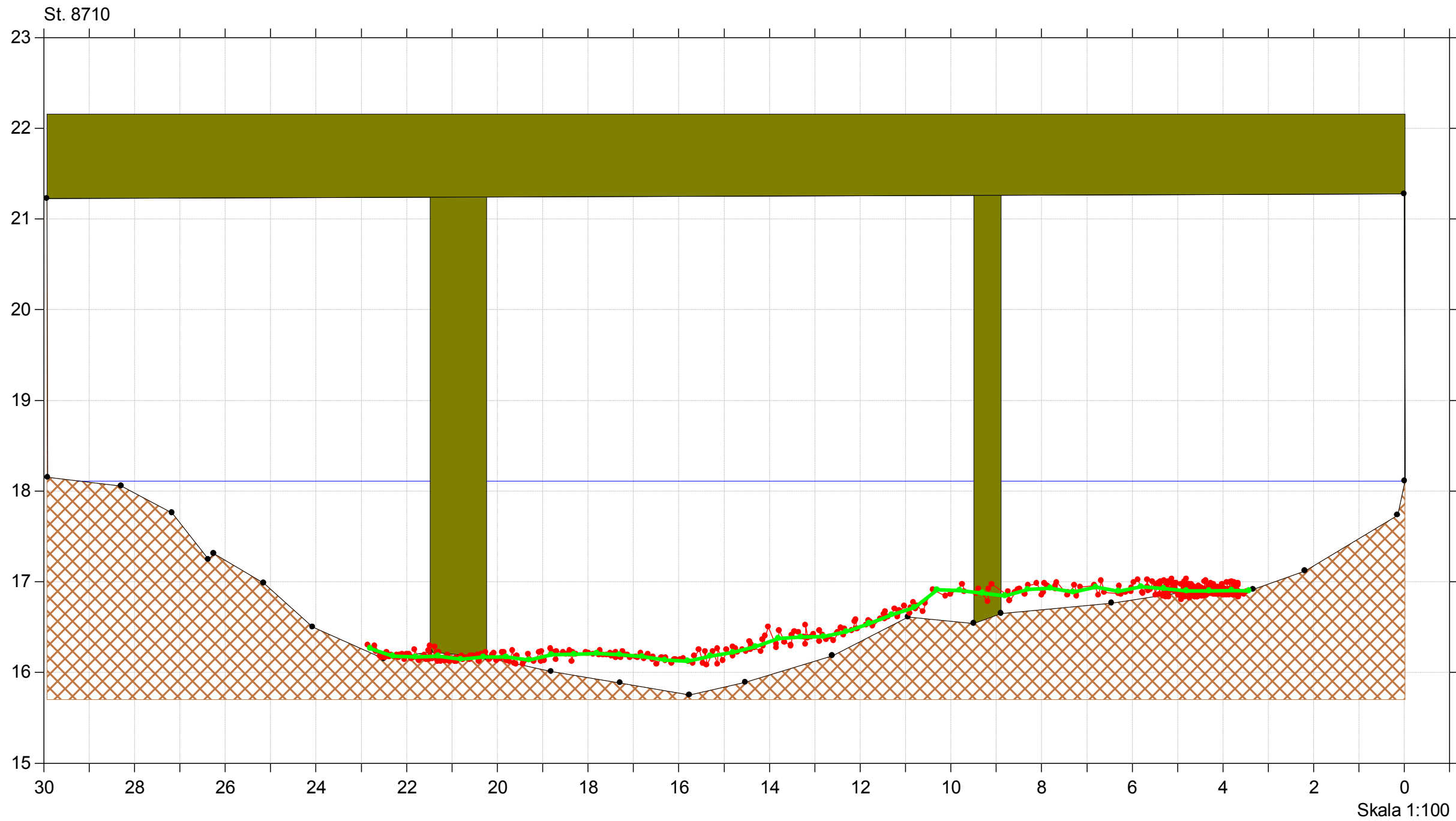
Opmåling 2020

Lodret akse : Kote i m DVR90, skala 1:50

Vandret akse : Afstand i m, skala 1:50

Grødetop opmålt maj 2020

- Grødetop opmålt med drone - udtyndet
- Grødetop opmålt med drone - rådata
- Opmåling udført af Orbicon/WSP maj 2020



Gudenå OS Tange Sø

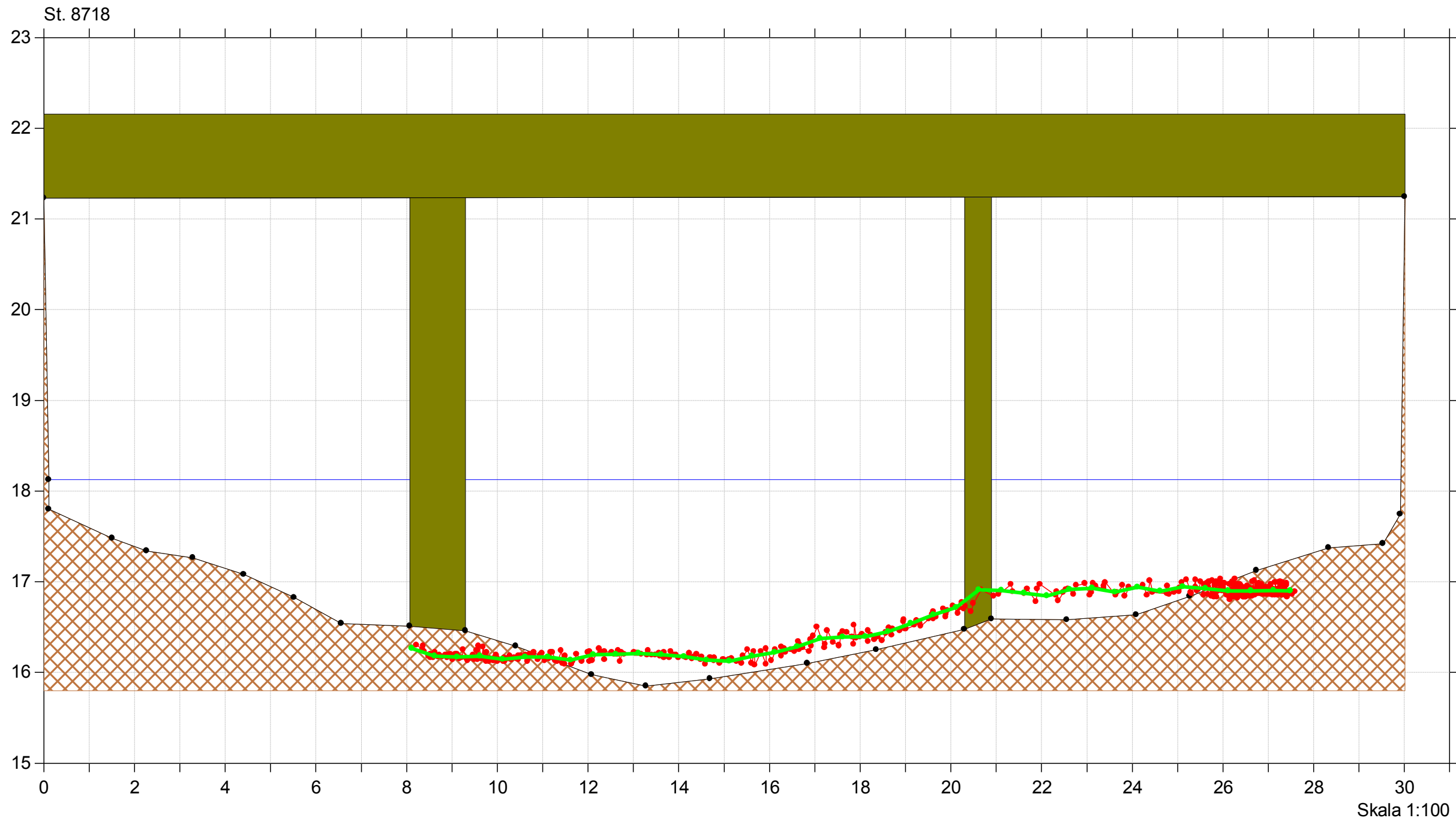
Opmåling 2020

Lodret akse : Kote i m DVR90, skala 1:50

Vandret akse : Afstand i m, skala 1:50

Grødetop opmålt maj 2020

- Grødetop opmålt med drone - udtyndet
- Grødetop opmålt med drone - rådata
- Opmåling udført af Orbicon/WSP maj 2020



Gudenå OS Tange Sø

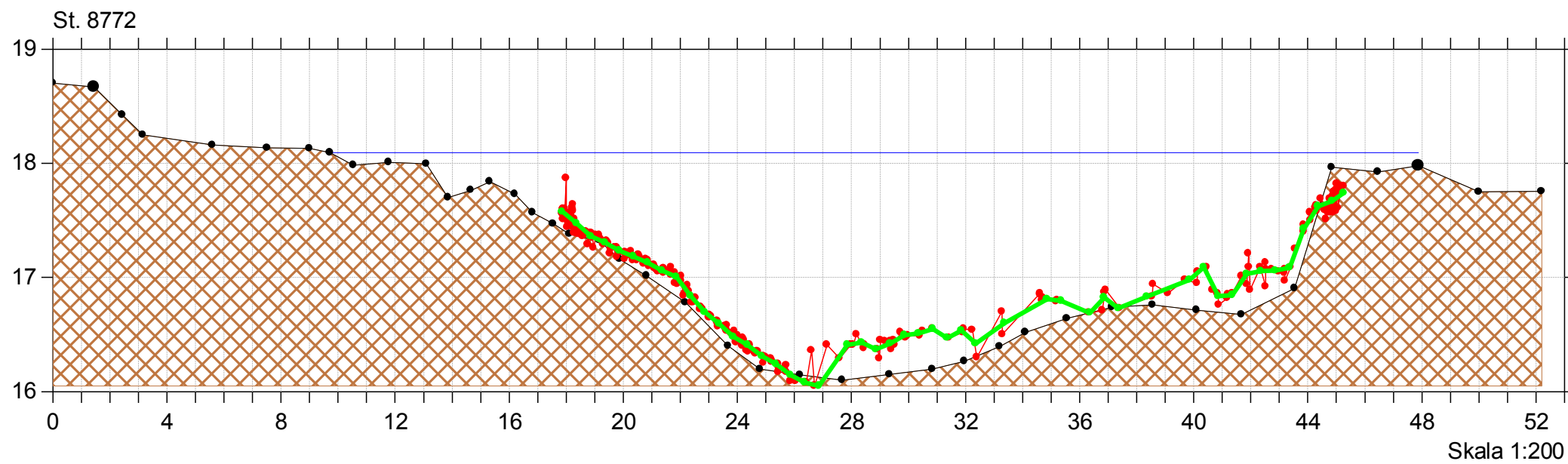
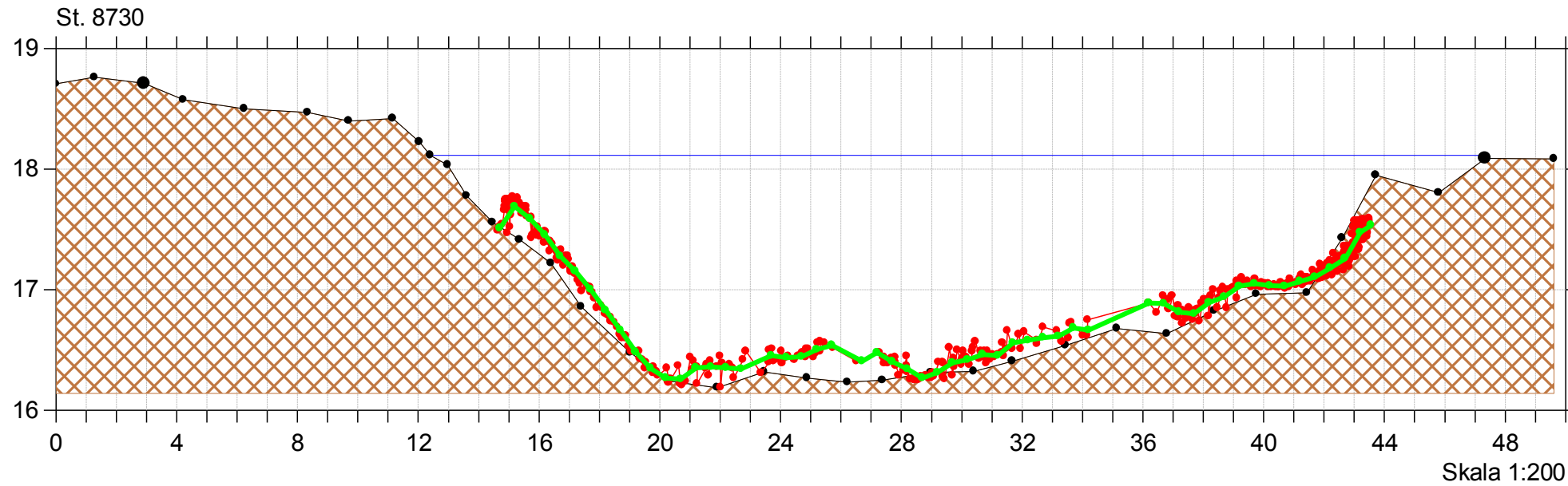
Opmåling 2020

Lodret akse : Kote i m DVR90, skala 1:50

Vandret akse : Afstand i m, skala 1:50

Grødetop opmålt maj 2020

- Grødetop opmålt med drone - udtyndet
- Grødetop opmålt med drone - rådata
- Opmåling udført af Orbicon/WSP maj 2020



Gudenå OS Tange Sø

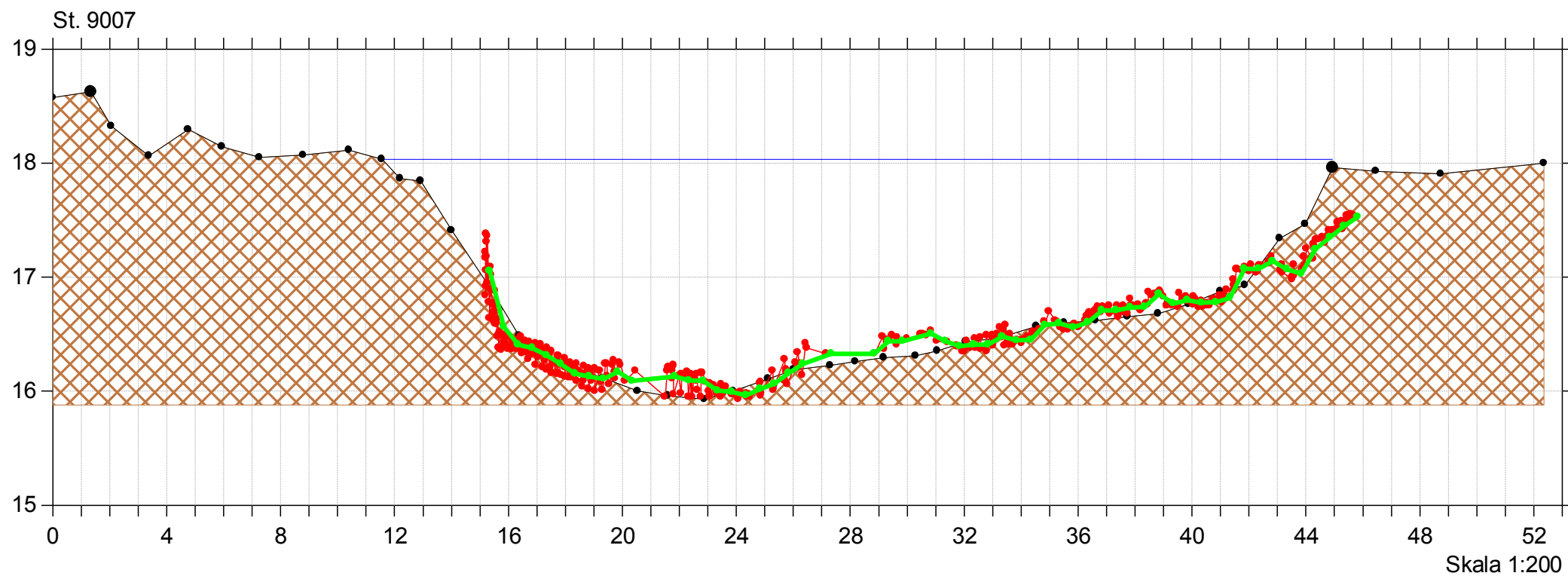
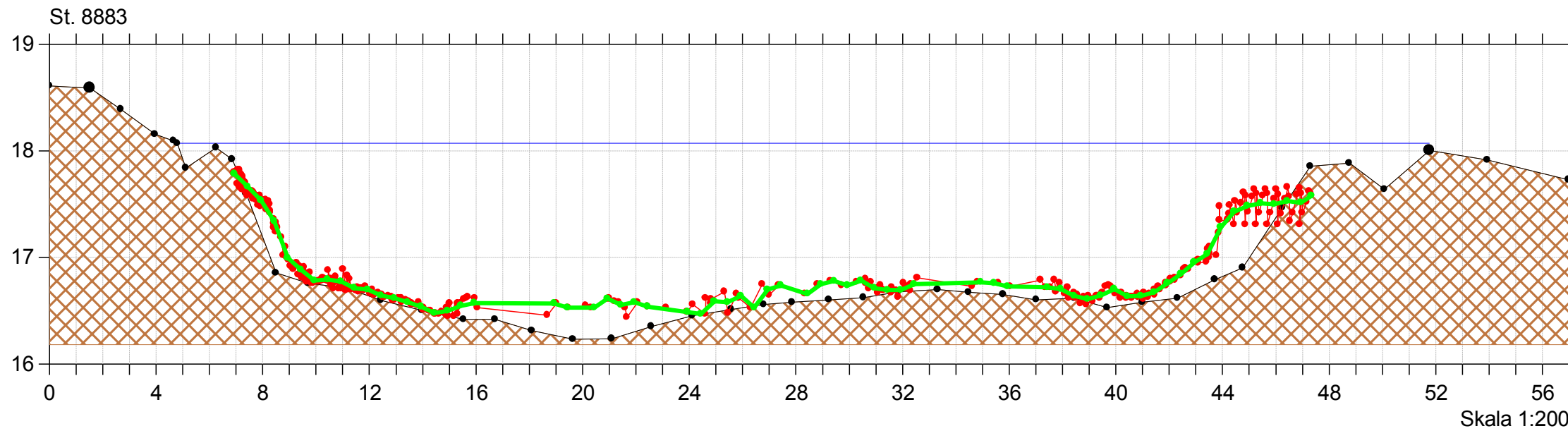
Opmåling 2020

Lodret akse : Kote i m DVR90, skala 1:50

Vandret akse : Afstand i m, skala 1:50

Grødetop opmålt maj 2020

- Grødetop opmålt med drone - udtyndet
- Grødetop opmålt med drone - rådata
- Opmåling udført af Orbicon/WSP maj 2020



Gudenå OS Tange Sø

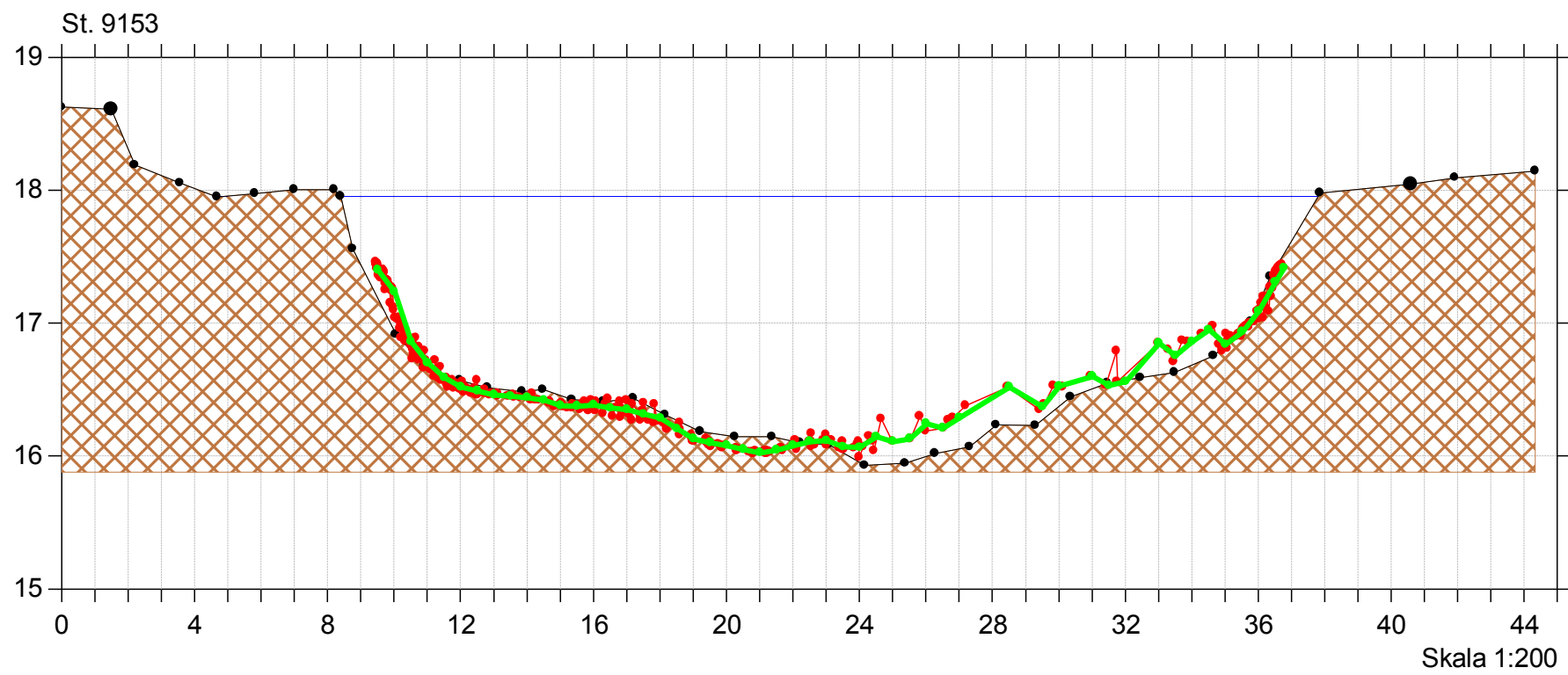
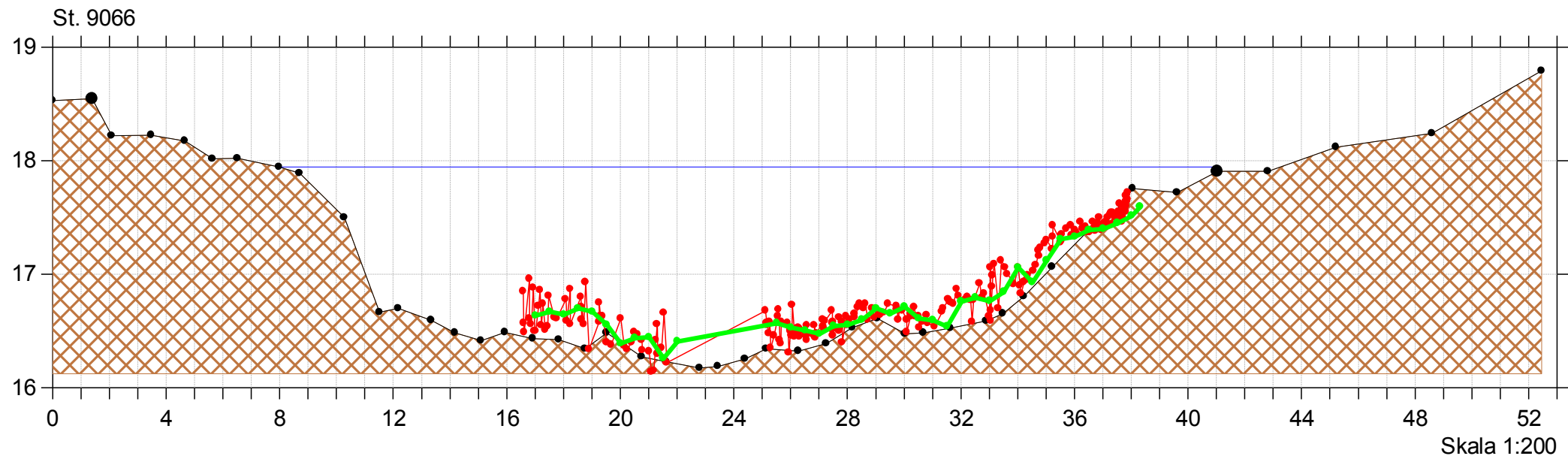
Opmåling 2020

Lodret akse : Kote i m DVR90, skala 1:50

Vandret akse : Afstand i m, skala 1:50

Grødetop opmålt maj 2020

- Grødetop opmålt med drone - udtyndet
- Grødetop opmålt med drone - rådata
- Opmåling udført af Orbicon/WSP maj 2020



Gudenå OS Tange Sø

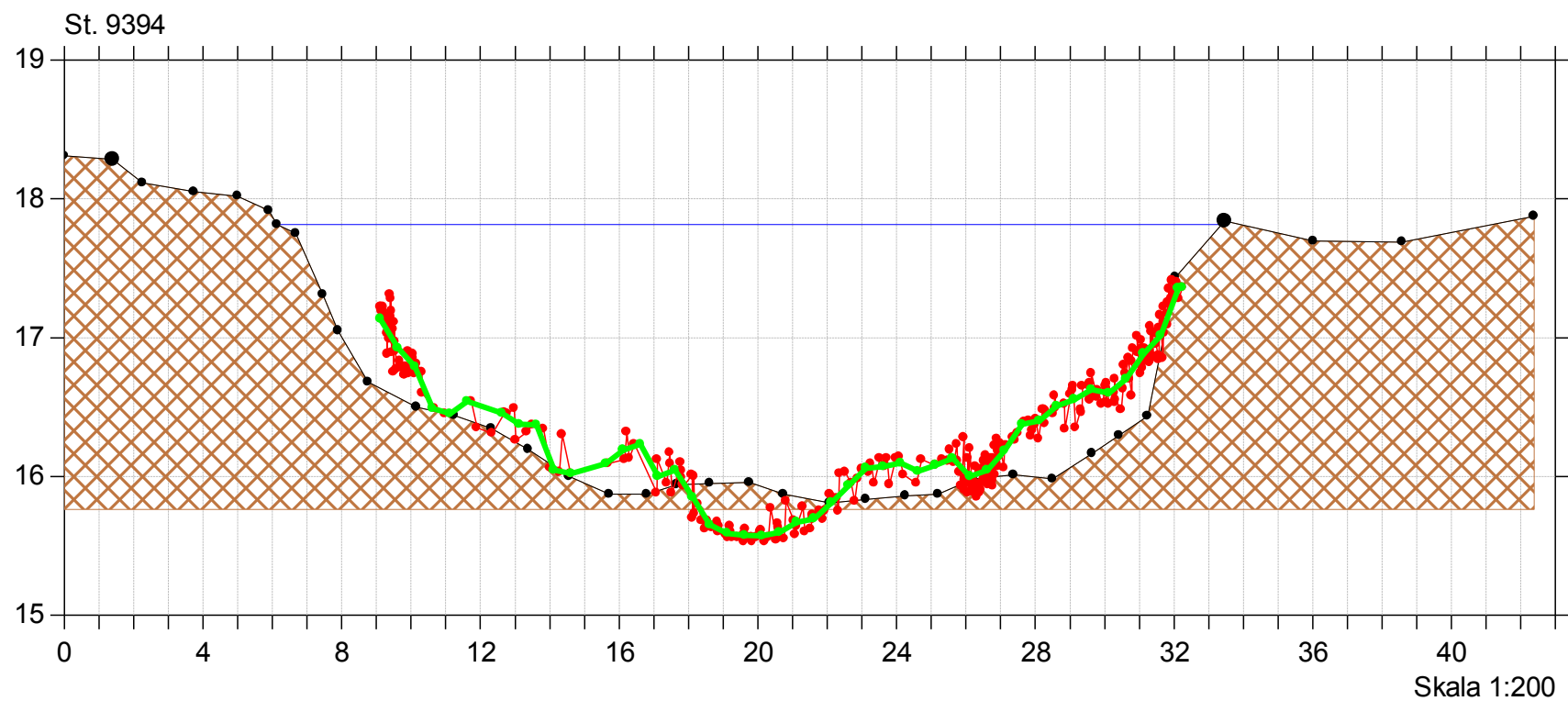
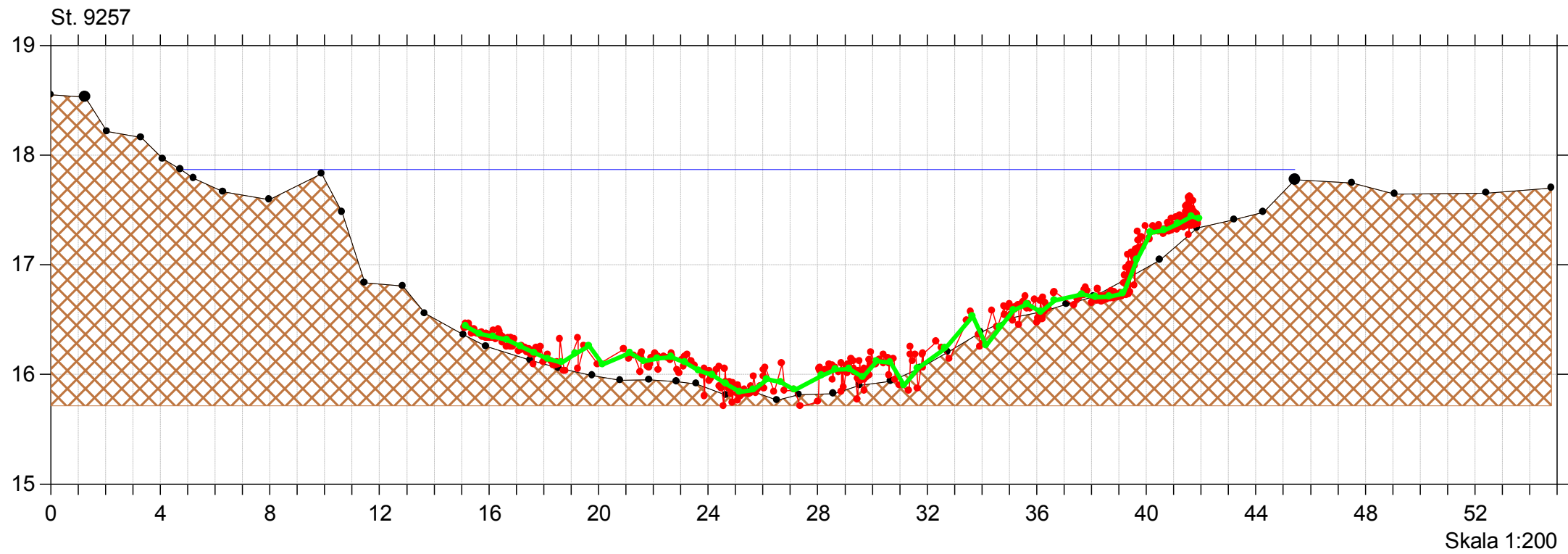
Opmåling 2020

Lodret akse : Kote i m DVR90, skala 1:50

Vandret akse : Afstand i m, skala 1:50

Grødetop opmålt maj 2020

- Grødetop opmålt med drone - udtyndet
- Grødetop opmålt med drone - rådata
- Opmåling udført af Orbicon/WSP maj 2020



Gudenå OS Tange Sø

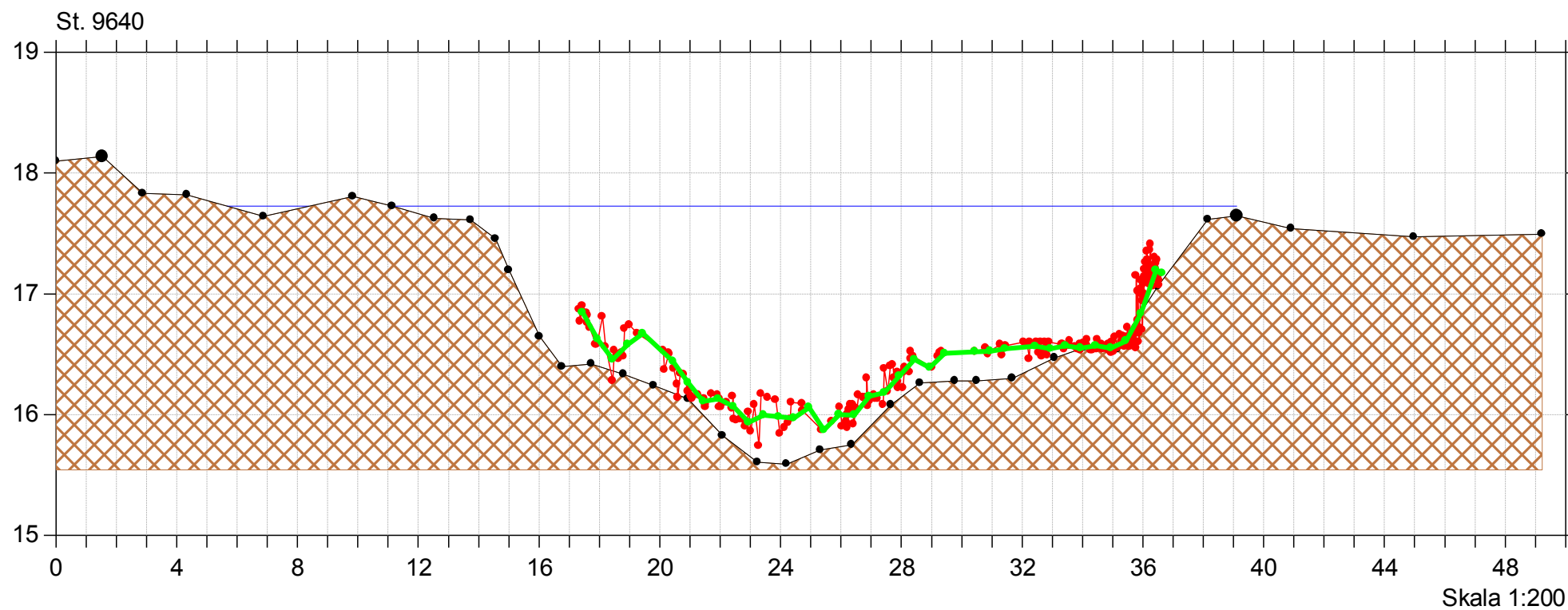
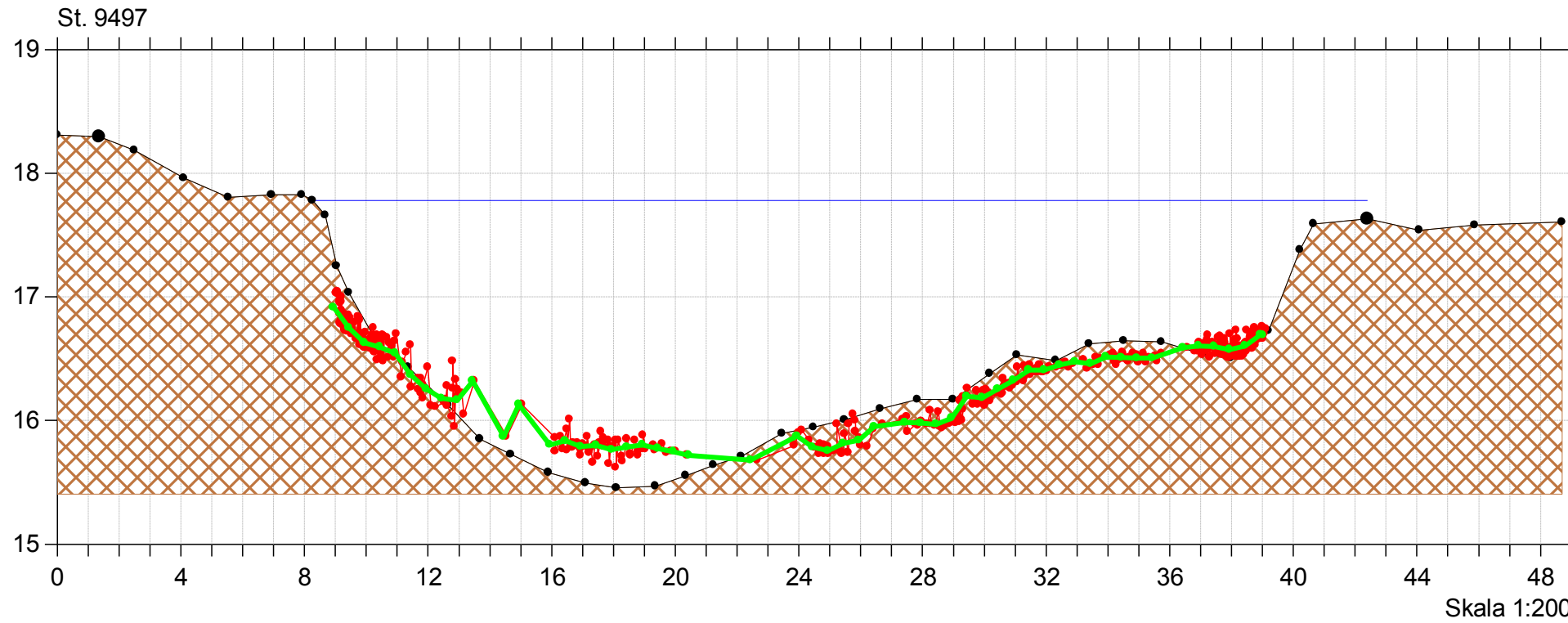
Opmåling 2020

Lodret akse : Kote i m DVR90, skala 1:50

Vandret akse : Afstand i m, skala 1:50

Grødetop opmålt maj 2020

- Grødetop opmålt med drone - udtyndet
- Grødetop opmålt med drone - rådata
- Opmåling udført af Orbicon/WSP maj 2020



Gudenå OS Tange Sø

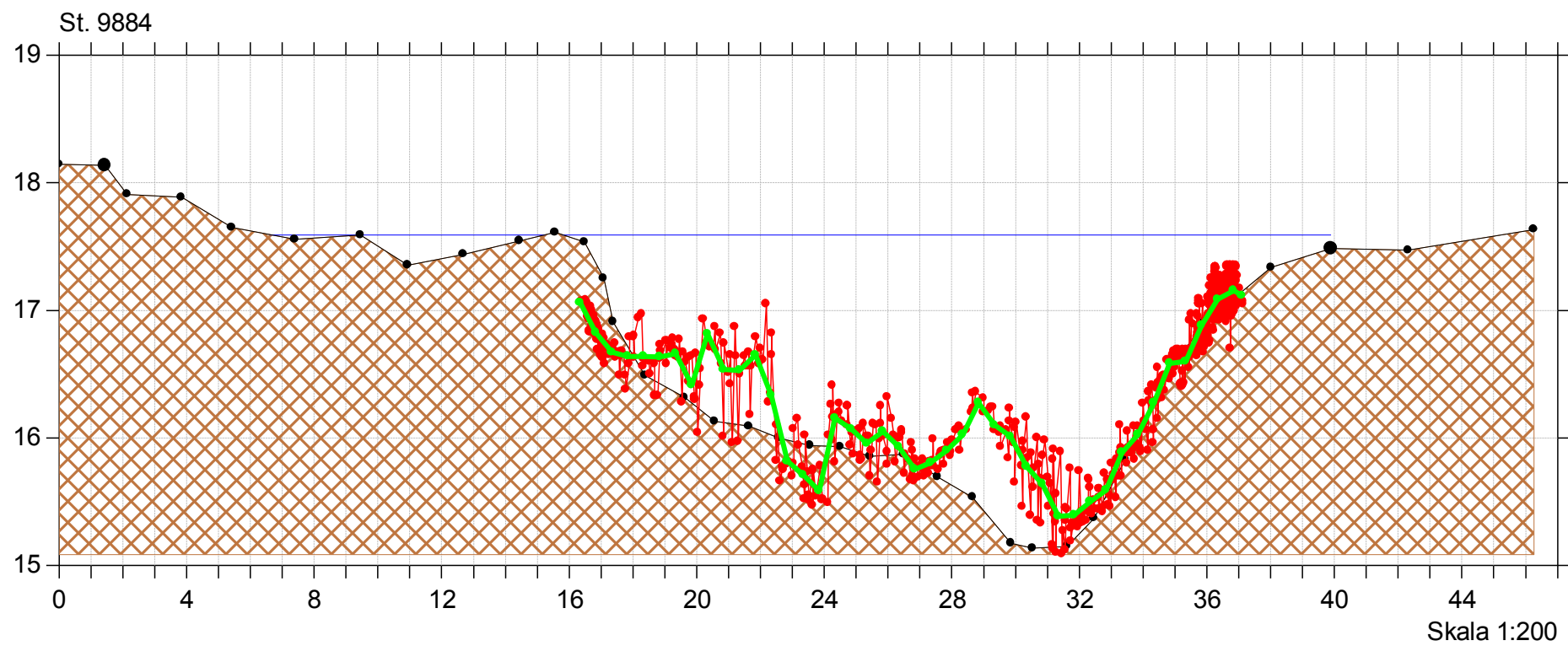
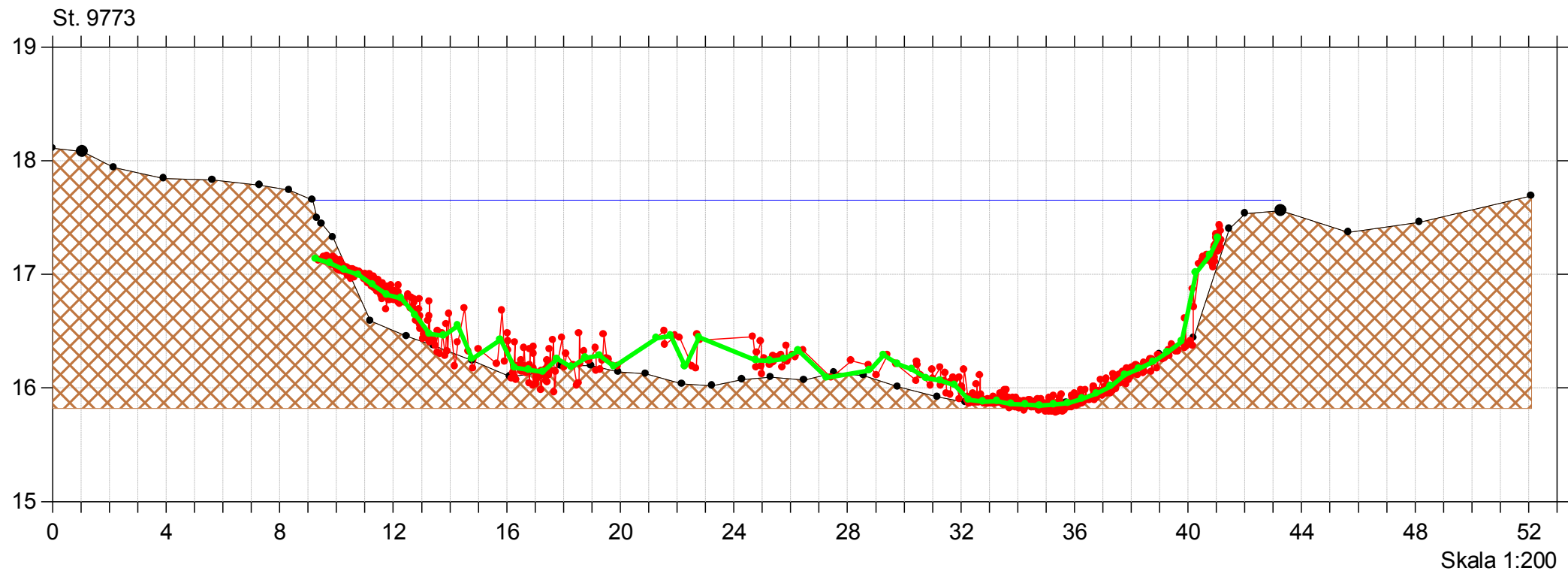
Opmåling 2020

Lodret akse : Kote i m DVR90, skala 1:50

Vandret akse : Afstand i m, skala 1:50

Grødetop opmålt maj 2020

- Grødetop opmålt med drone - udtyndet
- Grødetop opmålt med drone - rådata
- Opmåling udført af Orbicon/WSP maj 2020



Gudenå OS Tange Sø

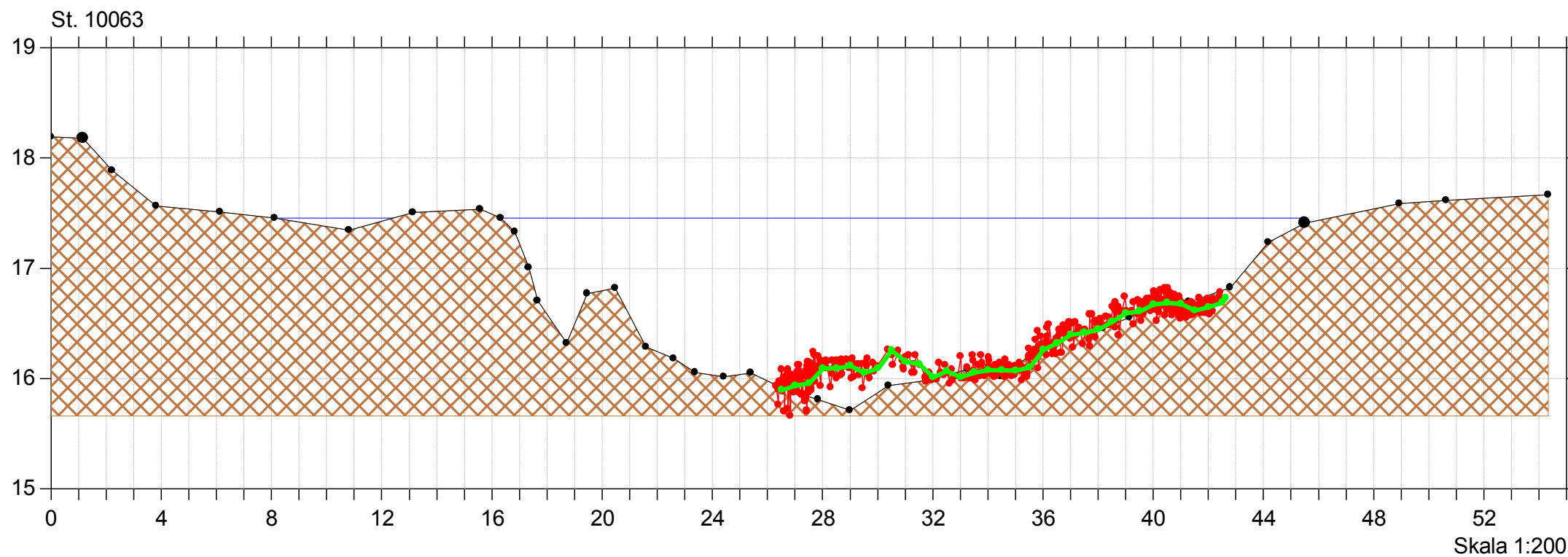
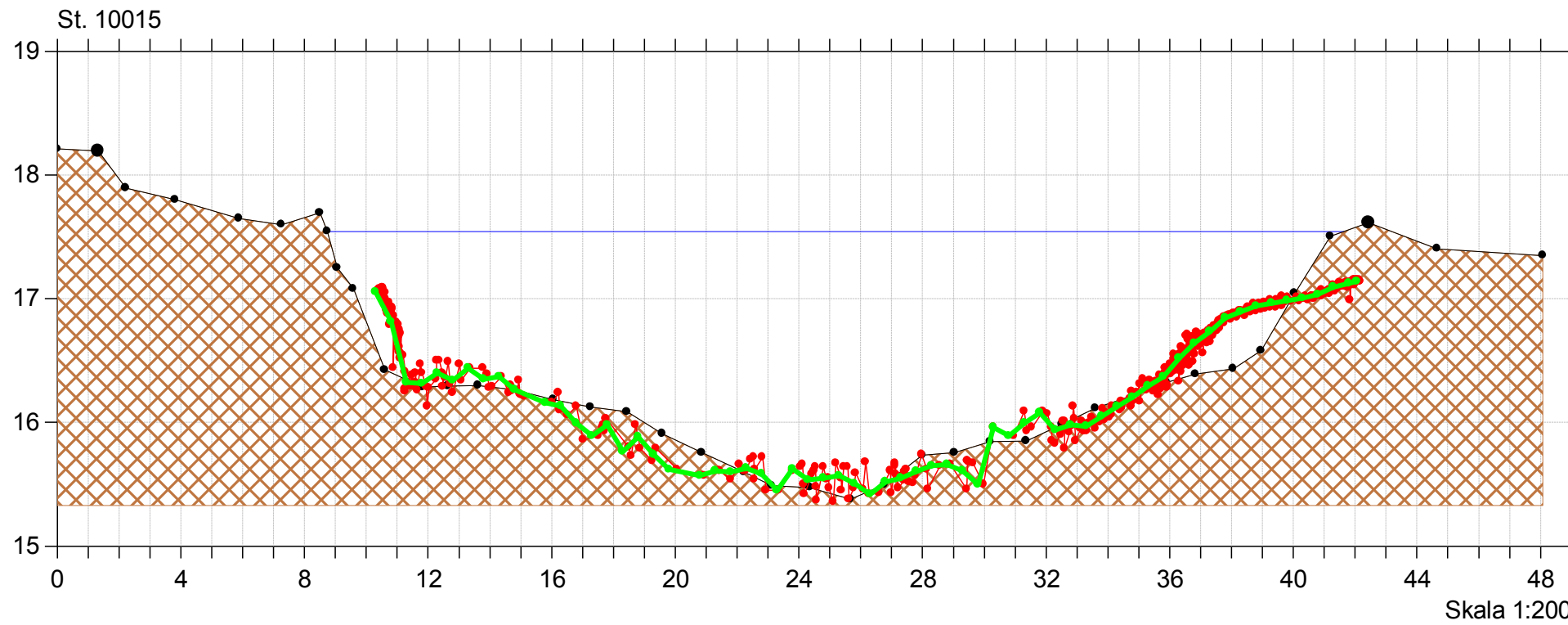
Opmåling 2020

Lodret akse : Kote i m DVR90, skala 1:50

Vandret akse : Afstand i m, skala 1:50

Grødetop opmålt maj 2020

- Grødetop opmålt med drone - udtyndet
- Grødetop opmålt med drone - rådata
- Opmåling udført af Orbicon/WSP maj 2020



Gudenå OS Tange Sø

Opmåling 2020

Lodret akse : Kote i m DVR90, skala 1:50

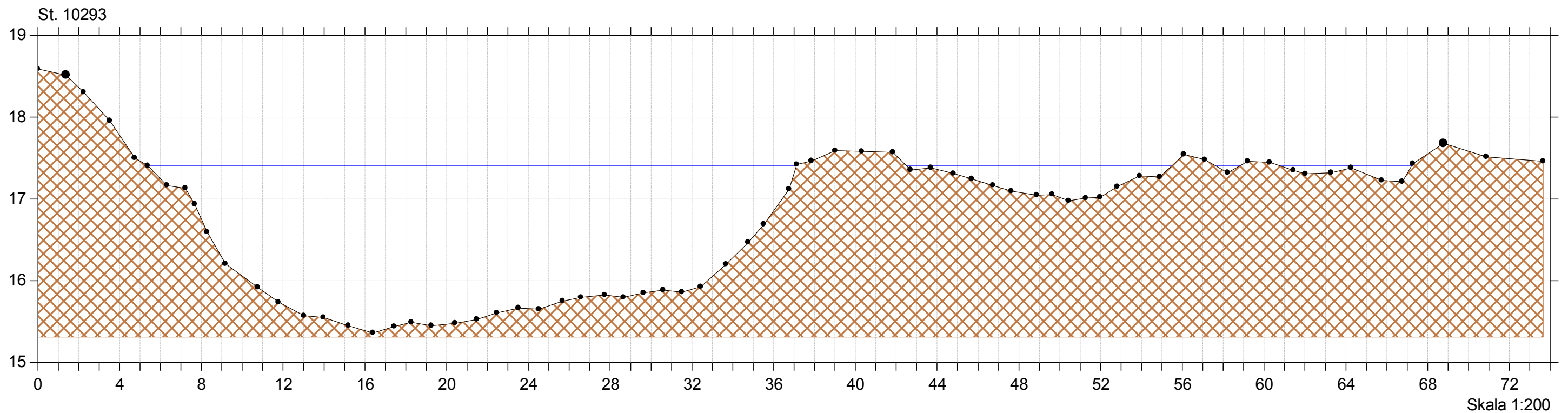
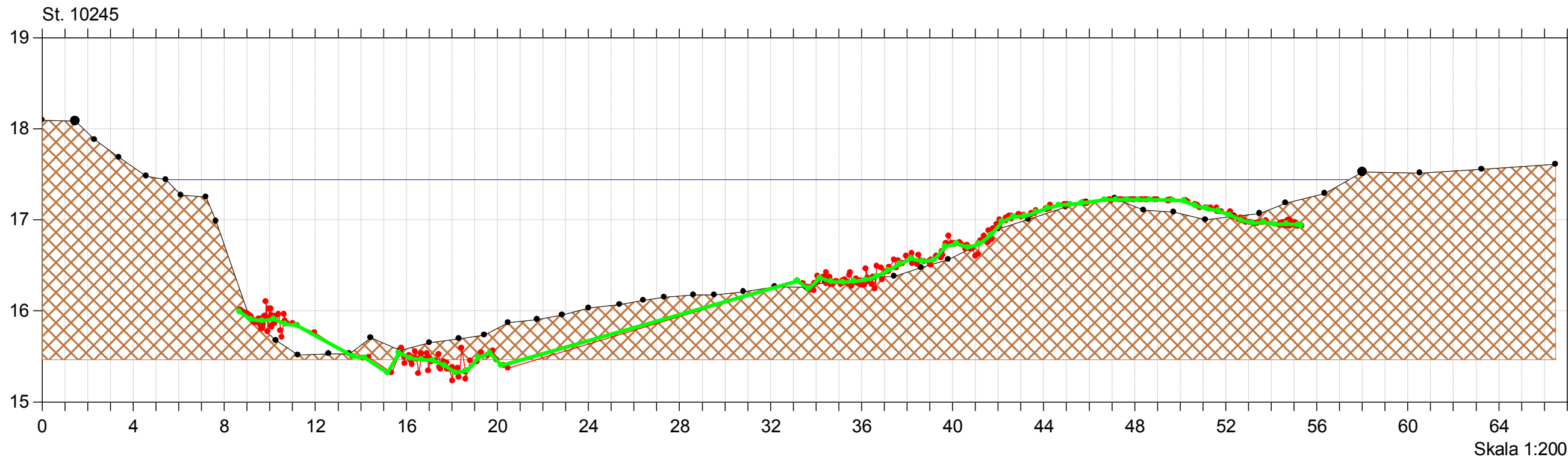
Vandret akse : Afstand i m, skala 1:50

Grødetop opmålt maj 2020



Bilag 2

- Grødetop opmålt med drone - udtyndet
- Grødetop opmålt med drone - rådata
- Opmåling udført af Orbicon/WSP maj 2020



Gudenå OS Tange Sø

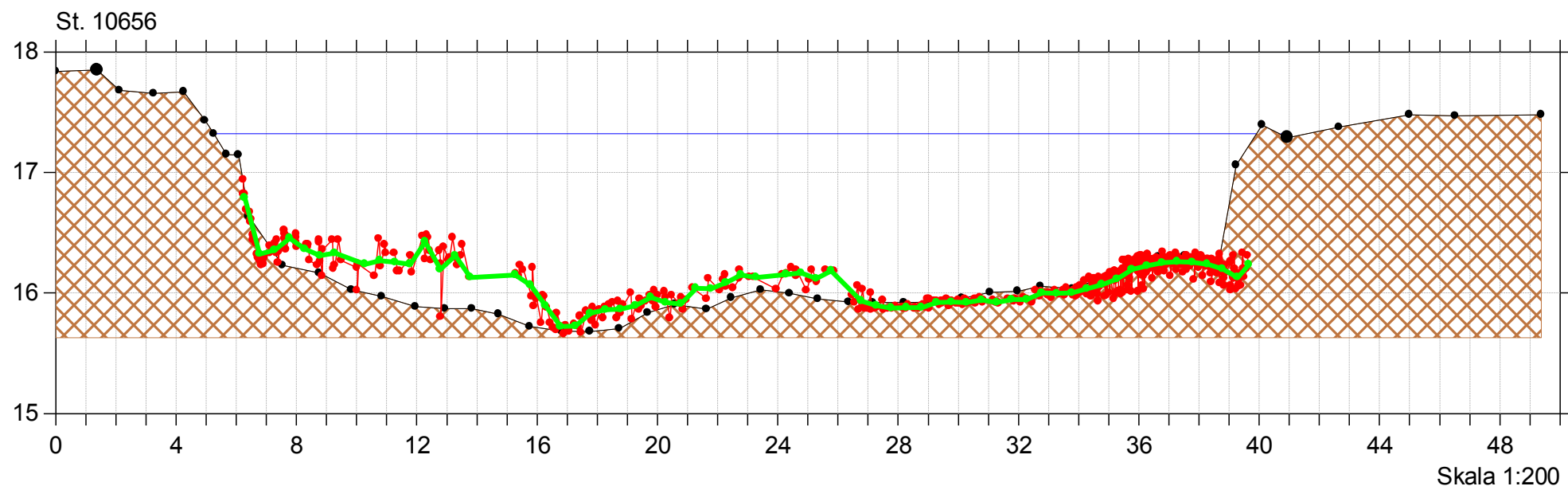
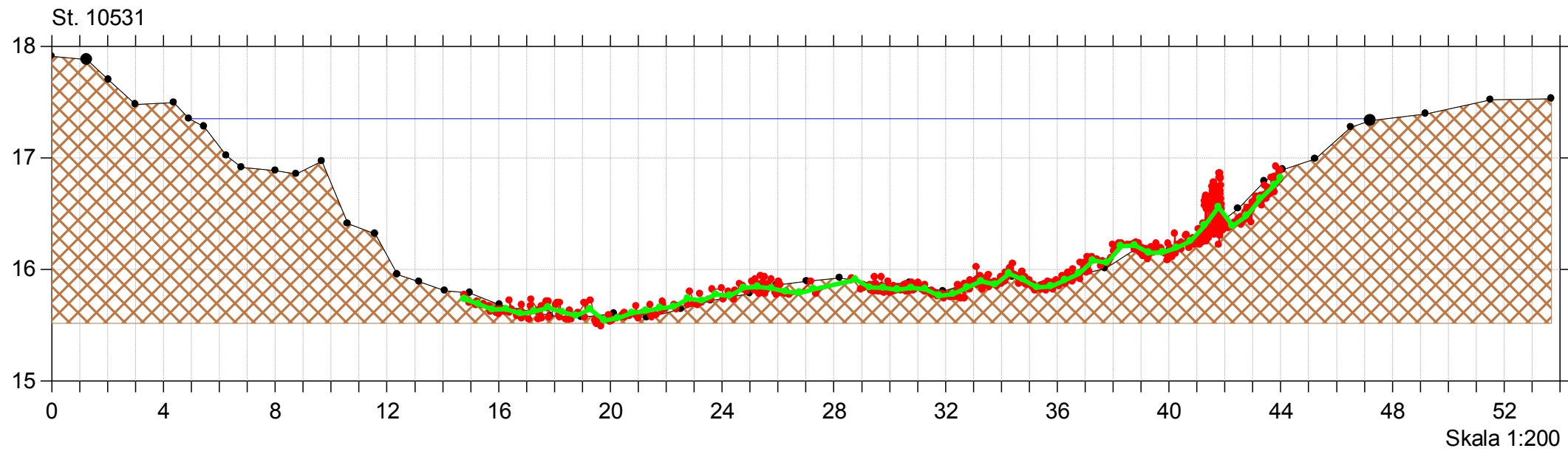
Opmåling 2020

Lodret akse : Kote i m DVR90, skala 1:50

Vandret akse : Afstand i m, skala 1:50

Grødetop opmålt maj 2020

- Grødetop opmålt med drone - udtyndet
- Grødetop opmålt med drone - rådata
- Opmåling udført af Orbicon/WSP maj 2020



Gudenå OS Tange Sø

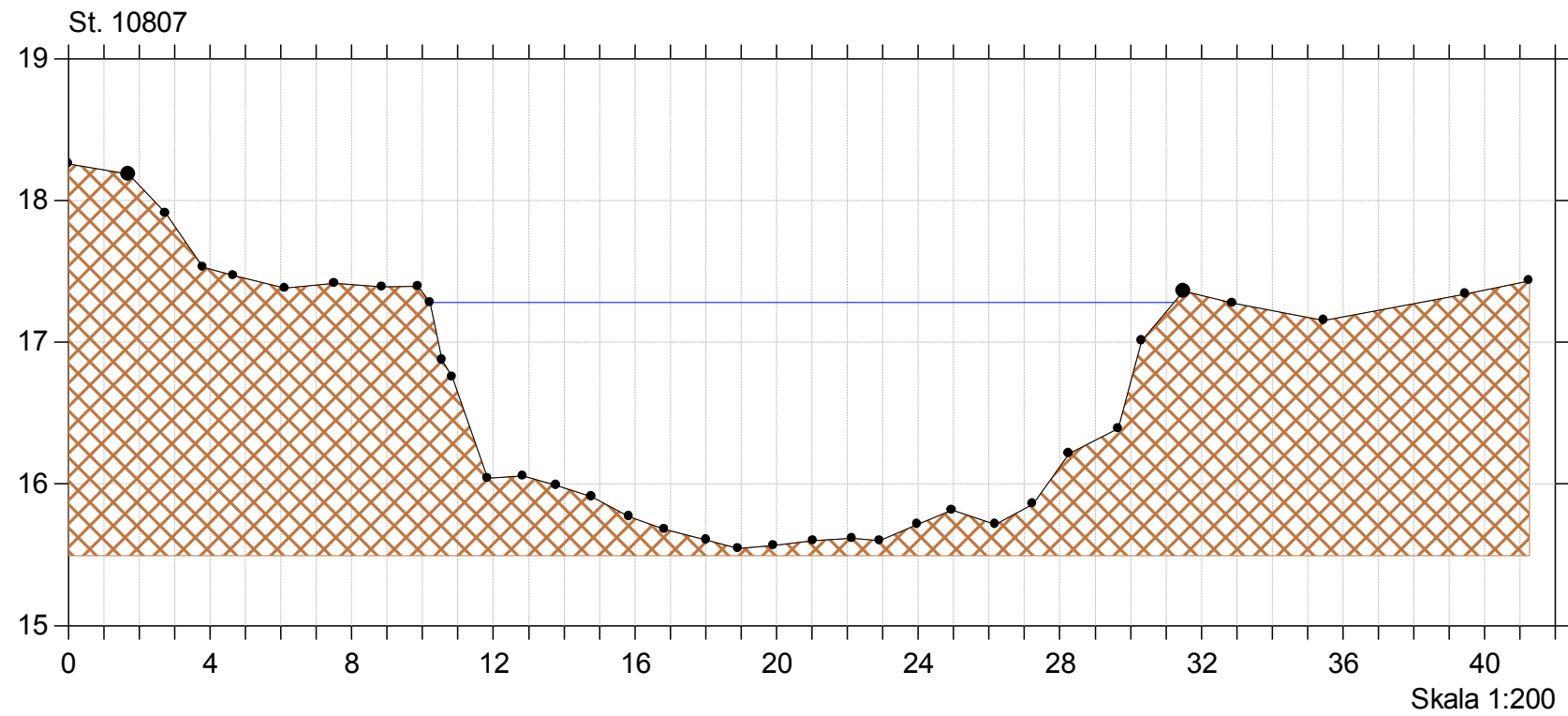
Opmåling 2020

Lodret akse : Kote i m DVR90, skala 1:50

Vandret akse : Afstand i m, skala 1:50

Grødetop opmålt maj 2020

- Grødetop opmålt med drone - udtyndet
- Grødetop opmålt med drone - rådata
- Opmåling udført af Orbicon/WSP maj 2020



Gudenå OS Tange Sø

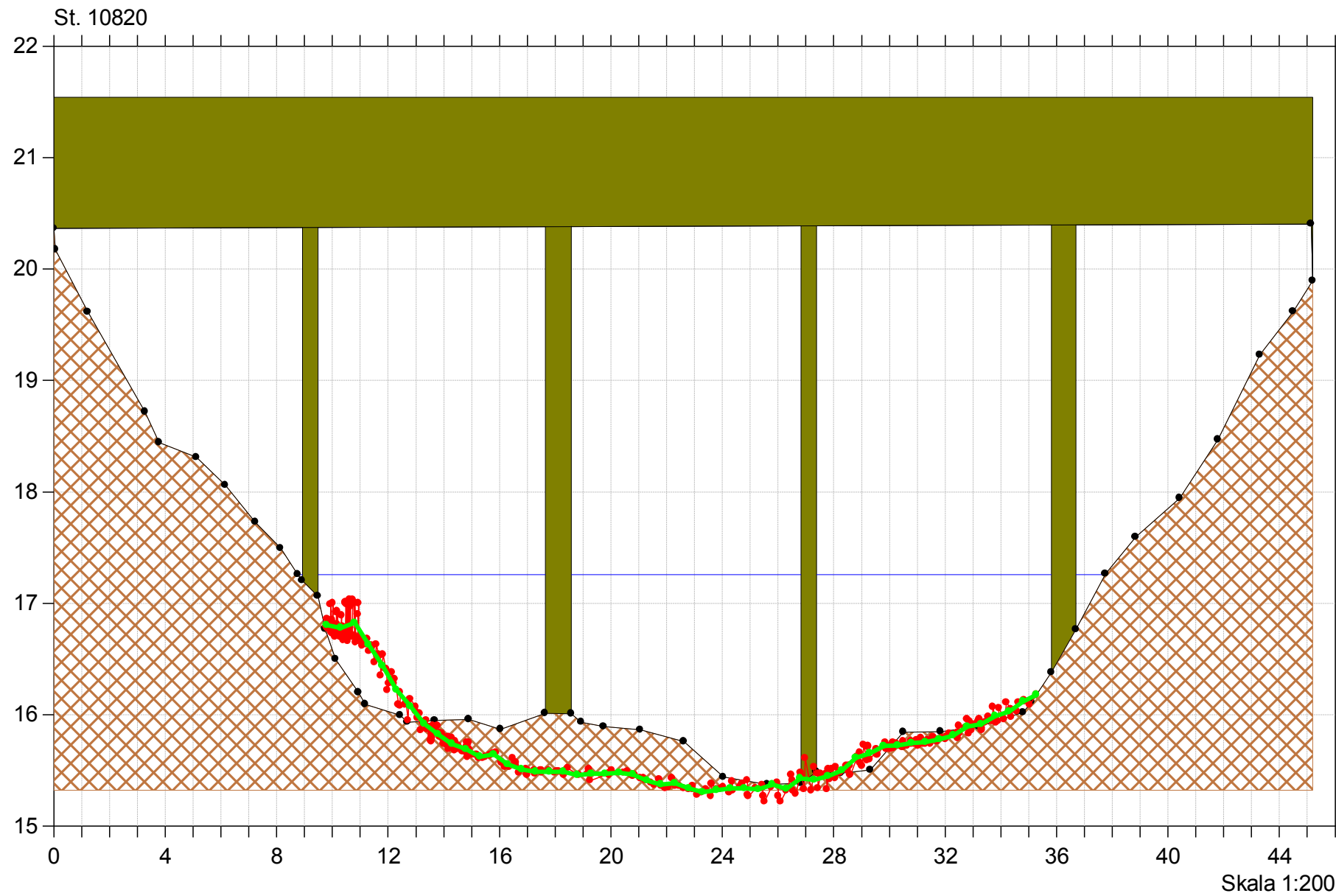
Opmåling 2020

Lodret akse : Kote i m DVR90, skala 1:50

Vandret akse : Afstand i m, skala 1:50

Grødetop opmålt maj 2020

- Grødetop opmålt med drone - udtyndet
- Grødetop opmålt med drone - rådata
- Opmåling udført af Orbicon/WSP maj 2020



Gudenå OS Tange Sø

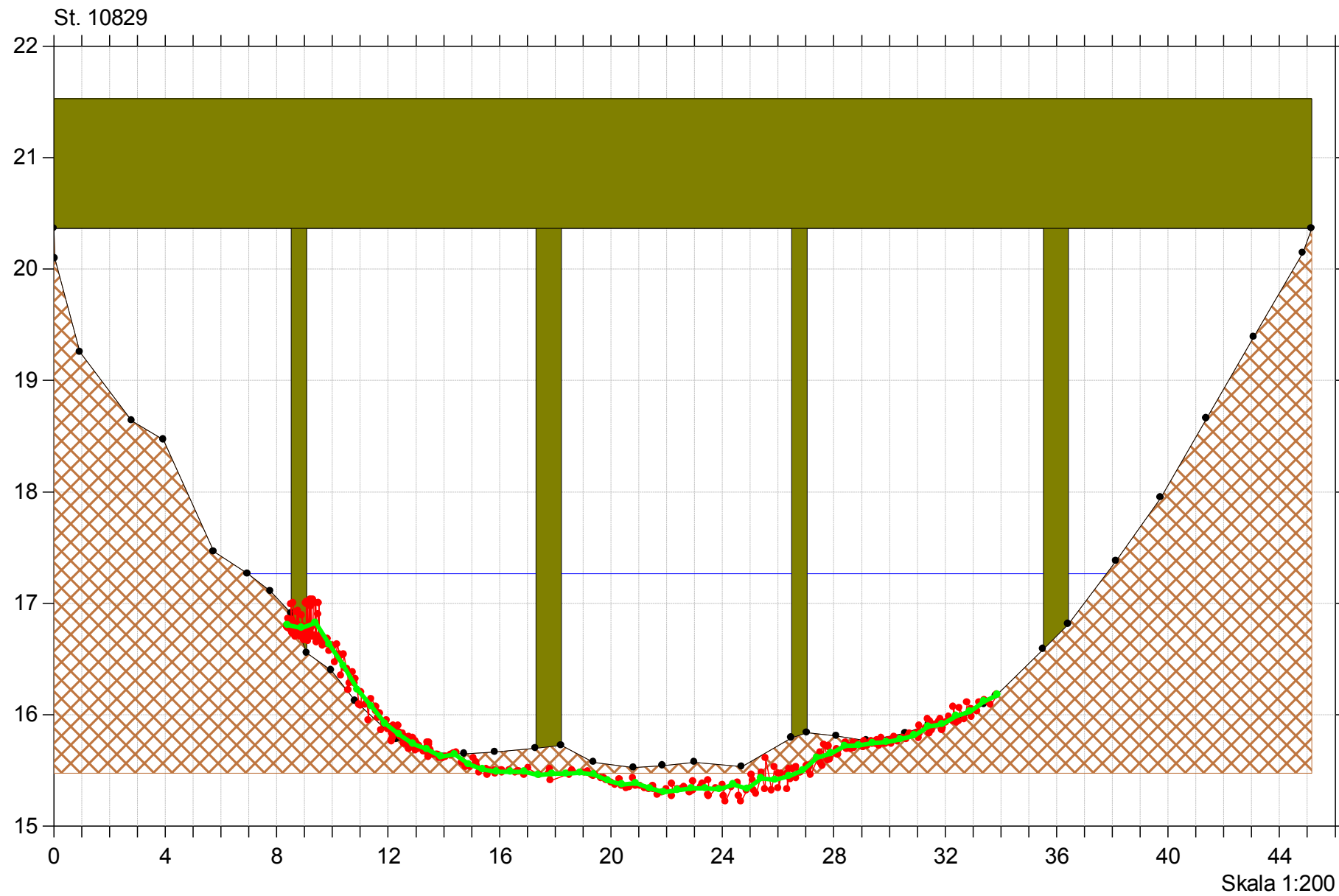
Opmåling 2020

Lodret akse : Kote i m DVR90, skala 1:50

Vandret akse : Afstand i m, skala 1:50

Grødetop opmålt maj 2020

- Grødetop opmålt med drone - udtyndet
- Grødetop opmålt med drone - rådata
- Opmåling udført af Orbicon/WSP maj 2020



Gudenå OS Tange Sø

Opmåling 2020

Lodret akse : Kote i m DVR90, skala 1:50

Vandret akse : Afstand i m, skala 1:50

Grødetop opmålt maj 2020

- Grødetop opmålt med drone - udtyndet
- Grødetop opmålt med drone - rådata
- Opmåling udført af Orbicon/WSP maj 2020

