

Dette dokument udgør mødeopsummering fra:

Dialogmøde om vådområdeindsatsen i Randers Fjord-oplandet mellem Gudenåkomitéen/VOS og Landboforeningsformænd afholdt d. 19. juni 2020.

Praktisk information om mødet

Mødested: Skanderborghus, Dyrehaven 3, 8660 Skanderborg

Mødets varighed: kl. 09.00 – 10.45

Forplejning: Der serveredes morgenkaffe- og brød til mødet

Besigtigelse: Der var ingen besigtigelse ifm. dialogmødet

Kontaktinformationer til Gudenåkomitéens Sekretariat:

- **Morten Horsfeldt Jespersen**
Sekretariatschef - Gudenåkomitéens Sekretariat
Direkte telefonnummer: 89 70 15 20/ 20 51 75 50
e-mailadresse: mhj@silkeborg.dk
- **Majbritt Kjeldahl Lassen**
Koordinator - Gudenåkomitéens Sekretariat
Direkte telefonnummer: 51 44 49 43
e-mailadresse: makla@silkeborg.dk
- **Besøgsadresse og hjemmeside**
Gudenåkomitéens Sekretariat
Søvej 3
8600 Silkeborg
www.gudenaakomiteen.dk

Oversigt over deltagere i mødet

Politisk deltagelse	Repræsentorer
Karen Lagoni	Randers Kommune
Kai Overgaard Andersen	Viborg Kommune
Anders G. Christensen	Favrskov Kommune
Claus Løwe Klostergård	Silkeborg Kommune
Jens Szabo	Skanderborg Kommune
Lars Skytte Nielsen	Horsens Kommune
Lene Tingleff	Hedensted Kommune

Landbruget	Repræsentorer
Frede Lundgaard Madsen	LandboForeningen Midtjylland
Christian G. Jensen	Landboforeningen Kronjylland
Hans Gæmelke	Djursland Landboforening
Nis Hjort	Vejle-Fredericia Landboforening
Niels-Jørgen Thomsen	Østjydske Familielandbrug
Rikke Skyum	Sekretariatschef, Landbrug & Fødevarer Østjylland
Maria Pilgaard	Miljøpolitisk rådgiver, Foreningssekretariatet/velas

Naturstyrelsen	Repræsentorer
Anne Gro Thomsen	Naturstyrelsen Søhøjlandet

Teknisk deltagelse (kommuner)	Repræsentorer
Nels Markussen	Randers Kommune
Hanne Wind-Larsen	Randers Kommune
Jørgen Jørgensen	Viborg Kommune
Jens Albert Hansen	Favrskov Kommune
Morten H. Jespersen	Silkeborg Kommune
Mathias Utoft Jørgensen	Silkeborg Kommune
Hans Brok-Brandt	Skanderborg Kommune
Flemming Larsen	Horsens Kommune
Bjarke H. Jensen	Hedensted Kommune
Hanne Stadsgaard Jensen	VOS Sekretariatet
Majbritt Kjeldahl Lassen	Gudenåkomitéens Sekretariat

Deltog ikke i mødet

Henrik Nielsen
Anette Klausen
Lars Kristensen
Jens Gammelgaard
Søren Kepp Knudsen
Steen Ravn Christensen
Rasmus Dandanell Lundegaard
Steen Terkildsen
Henning Hermansen
Keld Andersen

Repræsentorer

Østjysk Landboforening
Familielandbruget MIDT-Jylland
Landboforeningen Limfjord
Landboforeningen Odder-Skanderborg
Norddjurs Kommune (VOS)
Syddjurs Kommune (VOS)
Ikast-Brande Kommune (VOS)
Odder (VOS)
Aarhus (VOS)
Vejle (VOS)

Bilagsoversigt**Nr. Titel på bilag**

- A Fælles henvendelse fra Gudenåkomitéen og landbrugets organisationer i oplandet til Randers Fjord om den kollektive indsats_wp
- B Brev fra minister for fødevarer, fiskeri og ligestilling Mogens Jensen

Dagsorden

- 1) **Velkomst** (kl. 09.00)
v./ Karen Lagoni

- 2) **Kommunernes status for vådområdeindsatsen i Randers Fjord-oplandet – fremdrift og udfordringer** (kl. 09.00 - 09.10)
/v. Hanne Stadsgaard Jensen

- 3) **Status på minivådområder i Randers Fjord-oplandet – fremdrift og udfordringer** (kl. 09.10 - 09.20)
/v. Rikke Skyum

- 4) **Opfølgning på den fælles henvendelse til de 3 ministre** (kl. 09.20 - 09.30)
/v. Karen Lagoni

- 5) **Udvidelse af dialogkredsen** (kl. 9.30 – 9.45)
/v. Christian Jensen

- 6) **Gudenå Helhedsplan - Klimatilpasning** (kl. 09.45 – 10.15)
/v. Mathias Utoft Jørgensen

- 7) **Landbrugets fokus i helhedsplanlægningen for klimatilpasning i Gudenåsystemet**
/v. Frede Lundgaard Madsen (kl. 10.15 – 10.30)

- 8) **Drøftelse af fælles tiltag frem mod Vandområdeplan III** (kl. 10.30 – 10.45)
/v. Karen Lagoni

- 9) **Afrunding** (10.45)
/v. Karen Lagoni

Mødet sluttede kl. 10.45

Referat

Ad. dagsordenspunkt 2: ”Kommunernes status for vådområdeindsatsen i Randers Fjordoplandet – fremdrift og udfordringer”

På mødet fremlagde VOS Sekretariatet status på de 2 vandplanperioder, samt hvilke årsager der lå bag ved de manglende realiseringer. Der var få ændringer ift. dialogmødet for et halvt år siden.

Naturstyrelsen vil muligvis arbejde med et kvælstof-projekt i Revens Møllebæk i Favrskov Kommune, hvilket bidrager yderligere til at nå reduktionsmålet.

Ad. dagsordenspunkt 3: ”Status på minivådområder i Randers Fjordoplandet – fremdrift og udfordringer”

Rikke Skyum redegjorde for, at der er i Randers Fjordoplandet pt realiseret 4 minivådområder. Flere faktorer opleves at sinke processen: Landbrugsstyrelsens IT-system, manglende skema til udbetaling af penge til landmanden bevirker lang ventetid på udbetaling, projekterne afsynes længe efter etableringen, manglende skema til indberetning af projektændringer bevirker at disse må indberettes manuelt, og manuelle ændringer forsinker udbetalingen til 2021.

Aarhus Universitet er ved at beregne, hvorvidt der kan ske nedsivning fra anlæg til områder med drikkevandsinteresser.

Ad. dagsordenspunkt 5: ”Udvidelse af dialogkredsen”

Det blev besluttet at udvide dialogkredsen vedr. vådområdeindsatsen til at inkludere Bæredygtigt Landbrug. Samtidig kan en reduktion af nuværende deltagerkreds overvejes.

Ad. dagsordenspunkt 6: ”Gudenå Helhedsplan – Klimatilpasning”

Klimatilpasning blev drøftet på mødet på baggrund af oplæg af projektleder på Gudenå Helhedsplan.

Ad. dagsordenpunkt 7: ”Landbrugets fokus i helhedsplanlægningen for klimatilpasning i Gudenåsystemet”

Frede Lundgaard Madsen indlæg indeholdt et ønske om at drøfte klimatilpasning i dialogforummet for at forstå og anerkende hinandens synspunkter – fælles ejerskab kræver erkendelse fra begge sider.

Der kommer mere vand og ådalene skal driftes anderledes end før og naturen skal måske udvikle sig anderledes i ådalene. Det skal der være en debat om. Og kommunale politikere og embedsmænd skal erkende, at det er svært for lodsejeren at deres jord og ejendom miste værdi. Selv

om lavbundsjerne rent landbrugsmæssigt er uinteressant er der kultur og historie at huske på. Hav respekt for dem, der mister.

Indlægget indeholdt en opfordring til at øge samarbejdet. Der var på mødet opbakning til, at der er basis for at udvide samarbejdet

Ad. dagsordenspunkt 8: ”Drøftelse af fælles tiltag frem mod Vandområdeplan III”

Det blev aftalt på mødet, at der frem mod Vandområdeplan III skal skrives et fælles brev til Miljøministeren som kan indeholde følgende punkter:

- anbefale, at man tager klimatilpasning og Helhedsplanlægning med ind i VPIII
- Opfordring til at fjerne nogle af de barrierer, der er kendt under de forskellige virkemidler
- ”Realitets-check” af virkemidler (rammevilkår) – hvis lodsejerne ikke kan se sig selv i nye virkemidler, kommer de ikke til at virke, hvorefter man er lige vidt.

Henvendelsen udarbejdes administrativt i fællesskab, hvorefter det sendes til politisk godkendelse.

Skrivelsen afsendes inden VPIII kommer i høring. Tidspunkt er endnu ikke kendt, men muligheden for en kortere udskydelse af høringsperioden grundet Coronasituationen (som tilfældet var med Vandrådets arbejde), vurderes realistisk

PowerPoint anvendt på dagen findes i slutningen af referatet.

PowerPoint præsentationerne er ikke tilgængelige i henhold til loven om webtilgængelighed.

Har du spørgsmål til præsentationens indhold, kontakt koordinator i Gudenåkomitéens Sekretariat Majbritt Kjeldahl Lassen på tlf. 51 44 49 43 eller e-mail: makla@silkeborg.dk

Bilag A

Miljø- og Fødevareministeriet
Slotsholmsgade 12
1216 København K

26. februar 2020

Til miljøminister Lea Wermelin, fødevareminister Mogens Jensen og skatteminister Morten Bødskov

Kommunerne og landbrugets organisationer i oplandet til Randers Fjord peger på barrierer og løsninger i forhold til at opfylde målet af den kollektive indsats, der skal reducere belastningen af næringsstoffer i vandmiljøet.

VandOplandsStyregruppen (VOS) for oplandet til Randers Fjord er nedsat af 13 kommuner, som i flere år i regi af Gudenåkomitéen har haft et konstruktivt samarbejde med områdets landbrugsorganisationer om den kollektive indsats, der skal reducere belastningen af næringsstoffer i vandmiljøet.

Vi er imidlertid ikke i mål med opgaven på grund af en række barrierer, og skriver derfor sammen denne henvendelse for at komme i dialog om, hvordan der skabes bedre fremdrift i etableringen af vådområder og minivådområder.

Barriere: Lodsejertilslutning.

Vådområder er som udgangspunkt frivillige og kan kun etableres, hvis der er tilslutning fra lodsejerne. Derfor er manglende tilslutning en afgørende barriere for at komme i mål. Der er i dag et misforhold mellem den ”kollektive” indsats og den individuelle lodsejers beslutningsproces - herunder planlægning.

Inspiration: Ny model skaber hurtigere resultater

Et projekt i Jelling har netop vist, hvordan man med en kollektiv proces i et mindre opland kan sikre forståelse og engagement fra landmænd, så det giver mening for dem at gå ind i projekterne. Samtidig sikres en samlet planlægning for placeringen af forskellige virkemidler som vådområder, lavbundsprojekter og minivådområder, hvor de rent faktisk virker bedst.

Det er imidlertid ikke med det eksisterende regelsæt muligt at finansiere en sådan kollektiv planlægningsproces for forskellige virkemidler.

Barriere: Ny ejendomsvurderingslov i forhold til mindre landbrugsejendomme

Det er med ærgrelse, at vi nu må konstatere, at igangværende vådområdeprojekter med opbakning fra lodsejere bliver mødt med en markant barriere på grund af overgangen til den nye ejendomsvurderingslov. Aktuelt står et vådområdeprojekt i Favrskov Kommune på 280 ha til at falde på, at lodsejere med mindre landbrugsejendomme ikke vil risikere at blive mødt med en ca. 400% stigning i deres ejendomsskat, hvis de går ind i en jordfordeling.

Løsning: Vi vil bede skatteministeren overveje mulighederne for at rykke fristen for, at den nye lovgivning træder i kraft, så de vådområdeprojekter, der er i gang, kan gennemføres. Derudover er overgangsfasen en barriere for alle nye jordfordelingsprojekter, og ministeren bedes derfor undersøge mulighederne for at afhjælpe situationen. En simpel løsning kunne være en regel om, at deltagelse i jordfordeling og vådområdeprojekter af samfundsmæssige hensyn ikke udløser en revurdering af ejendomsskattegrundlaget.

Barriere: Frigivelse af fosfor fra vådområdeprojekter

Vådområde- og lavbundsprojekter gennemføres ikke, hvis der er risiko for en øget udledning af fosfor til vandmiljøet. Det blokerer i dag for mange våd- og lavbundsprojekter. Der er derfor i 3. vandplanperiode brug for, at man har finansierede afværgeforanstaltninger til rådighed i ordningen. Eksempelvis afskrælning af topjord, dybdepløjning og høst af biomasse. Især den meget effektive fjernelse af topjord er omkostningstung.

Løsning: Vi opfordrer miljøministeren og fødevarerministeren til at sikre, at vådområder fortsat er et reelt virkemiddel i den kollektive indsats for at reducere udledning af kvælstof, fosfor og drivhusgasser. Vi opfordrer også ministrene til at anvise, hvordan nødvendige foranstaltninger til at imødegå fosforproblematikken kan inddrages – herunder finansiering af indsatsen.

Invitation: *Miljøministeren og fødevarerministeren vil modtage en særskilt invitation til et møde i Jelling, for at synliggøre hvordan en ny kollektiv planlægning- og beslutningsproces kan skabe resultater hurtigere og mere omkostningseffektivt.*

Med venlig hilsen

Karen Lagoni
Formand, Gudenåkomitéen/VOS Randers Fjord

Claus Løwe Klostergård
Næstformand, Gudenåkomitéen/VOS Randers Fjord

Christian G. Jensen
Formand, Landboforeningen Kronjylland

Frede Lundgaard Madsen
Formand, LandboForeningen Midtjylland

Jens Gammelgaard
Formand Landboforeningen Odder-Skanderborg

Henrik Nielsen
Formand, Østjysk Landboforening

Hans Gæmelke
Formand, Djursland Landboforening

Niels-Jørgen Thomsen
Formand, Østjydsk Familielandbrug

Lars Kristensen
Formand, Landboforeningen Limfjord

Anette Klausen
Formand, Familielandbruget MIDT-Jylland

Nis Hjort
Formand, Vejle-Fredericia Landboforening

Bilag B

Dokumentet er udarbejdet af ministeriet for fødevarer, fiskeri og ligestilling. Såfremt dokumentet ikke er webtilgængeligt, kan Gudenåkomitéens Sekretariat kontaktes på mailadressen makla@silkeborg.dk eller på telefonnummer 51 44 49 43.



Til Gudenåkomitéen
MajbrittKjeldahl.Lassen@silkeborg.dk

Den 5. april 2020

Kære Gudenåkomitéen

Tak for jeres brev af 26. februar 2020 om barrierer og løsninger i forhold til at opfyldes målet for den kollektive indsats, der skal reducere belastningen af næringsstoffer i vandmiljøet. Jeg har aftalt med miljøministeren og skatteministeren, at jeg svarer på alles vegne.

Lad mig allerførst anerkende den indsats, som alle parter omkring Gudeåen gør for at nå i mål med kvælstofindsatsen. Jeg ved, det er en stor og udfordrende opgave.

Regeringen ønsker at understøtte og styrke fremdriften i de kollektive virkemidler, der bidrager til reduktion af kvælstofudledningen og har derfor nedsat en ny styregruppe med repræsentanter for indsatsens parter: Landbrug & Fødevarer, KL, Miljøstyrelsen, Landbrugsstyrelsen og Naturstyrelsen. Styregruppen skal overordnet sikre, at indsatsen med de lokale kvælstofvirkemidler forløber så godt som muligt på tværs af relevante myndigheder. Styregruppen følger status og udvikling af den lokale indsats i forhold til at gennemføre vådområdeprojekter, lavbundsprojekter og minivådområder, overvåger og understøtter fremdriften, drøfter generelle og konkrete problemer og barrierer i forhold til de tre virkemidler, og den kommer med forslag til løsning herpå. Der har allerede været drøftet mange forskellige forhold i gruppen.


En kollektiv og inddragende proces i forhold til de konkrete projekter er en rigtig god idé. Der er ikke noget i de gældende regler og rammer, der forhindrer en sådan proces og det er muligt for kommunerne via tilskudsmidlerne at få finansieret fx en landbrugskonsulent til bl.a. at bistå med at oplyse og informere lodsejerne, herunder på fælles lodsejermøder. Et af de første initiativer, som den nationale styregruppe vil tage, er netop en opfordring til kvælstofindsatsens parter til at samarbejde lokalt på tværs af virkemidler. Denne opfordring sendes ud inden længe. I forbindelse med vådområdeindsatsen har kommunerne ved starten af hver vandplanperiode modtaget DUT-bidrag på henholdsvis 9,5 mio. kr. og 17,4 mio. kr., som giver mulighed for finansiering af forskellige faciliterende tiltag om omkring projektindsatserne.

Flere organisationer har over for mig og over for skatteministeren peget på at der ved deltagelse i en jordfordeling kan være risiko for, at især mindre landbrugsejendomme ændrer kategorisering efter den nye ejendomsvurderingslov.

Jeg kan oplyse, at der lige nu er dialog mellem vores to ministerier om denne udfordring, og der ses nærmere på løsningsmuligheder, så vi undgår, at det bliver en barriere for de kollektive virkemidler.

I nogle tilfælde kan det forudses, at etableringen af et vådområde- eller lavbundsprojekter kan føre til udledning af større mængder fosfor. Samtidig med at disse projekter bidrager til at løse et miljøproblem, er der således risiko for, at de desværre kan skabe et andet. Det må ikke ske. Indtil videre tolererer man en mindre udledning i de enkelte vandområder – det giver et vist spillerum. Der er meget stor fokus på fosforproblematikken og der arbejdes intenst i ministeriet på at finde gode løsninger, hvilket dog ikke er nemt, hvis de også skal være effektive og til at betale. Den nationale styregruppe tager også fat om dette problem i en kommende arbejdsgruppe mellem Miljøstyrelsen og SEGES. Jeg håber, at vi ud fra det arbejde kan finde nye gode løsninger på udfordringen med fosfor.

Med venlig hilsen

A handwritten signature in blue ink, appearing to read 'Mogens Jensen', with a stylized, flowing script.

Mogens Jensen

VELKOMMEN TIL SKANDERBORGHUS

**Dialogmøde
Gudenåkomitéen/VOS og Landboforeningsformænd
19. juni 2020**

Velkomst – og dagsorden

- 1. Velkomst**
v./ Karen Lagoni
- 2. Kommunernes status for vådområdeindsatsen i Randers Fjordoplandet – fremdrift og udfordringer**
/v. Hanne Stadsgaard Jensen
- 3. Status på minivådområder i Randers Fjordoplandet – fremdrift og udfordringer**
/v. Rikke Skyum
- 4. Opfølgning på den fælles henvendelse til de 3 ministre**
/v. Karen Lagoni
- 5. Udvidelse af dialogkredsen**
/v. Christian Jensen
- 6. Gudenå Helhedsplan – Klimatilpasning**
/v. Mathias Utoft Jørgensen
- 7. Landbrugets fokus i helhedsplanlægningen for klimatilpasning i Gudenåsystemet**
/v. Frede Lundgaard
- 8. Drøftelse af fælles tiltag frem mod Vandområdeplan III**
/v. Karen Lagoni
- 9. Afrunding**
/v. Karen Lagoni



**Kommunernes status for
vådområdeindsatsen i
Randers Fjord-oplandet**

fremdrift og udfordringer

v./Hanne Stadsgaard Jensen

Kvælstof-vådområder:



2. planperiode (2016-2021)

1. planperiode (2010-2015)

Opgivne projekter (forundersøgte)	8
Realiserede projekter	1
Projekter under realisering	3
Reduktionskrav	71,5 t N/år
Opnået reduktion (hvis alle 4 projekter realiseres)	32,4 t N/år

Projekter opgivet i idé-fasen (ikke forundersøgte)	4
Projekter under forundersøgelse	2
Projekter forundersøgte men endnu ikke søgt realiseret	1
Projekter i skitsefase	1
Realiserede projekter	0
Projekter under realisering	8
Reduktionskrav	111 t N/år
Reduktion (hvis alle projekter i VOP realiseres)	107,759 t N/år

Fosfor-vådområder:

2. planperiode (2016-2021)

1. planperiode (2010-2015)

Projekter opgivet i idéfasen (ikke forundersøgte)	1
Opgivne projekter (forundersøgte)	2
Realiserede projekter	1
Projekter under realisering	1
Reduktionskrav	1100 kg P/år
Opnået reduktion	663,0 kg P/år

Opgivne projekter (forundersøgte)	4
Projekter under forundersøgelse	0
Projekter i skitsefase	0
Projekter under realisering	3
Realiserede projekter	0
Reduktionskrav	850 kg P/år
Reduktion (hvis alle projekter i VOP realiseres)	278 kg P/år

Årsager til projektopgivelse: før/efter forundersøgelse, samt under realisering

Mangl. lodsejertilslutning, en-få lodsejere	Mangl. lodsejertilslutning, mange lodsejere	Tekniske forhold	For dårlig omkostningeff.	For stor pot. P-frigivelse	Andet
Hjermind Sø (N-Viborg)	Kahrholme (N-Norrdjurs)	Sønderkjær (P-Hedensted)	Mikkelsbæk (P-Viborg)	Tulstrup Mølleengen (P-Favrskov)	Kollerup Enge (N-Favrskov; EU-støtteregele – udsat)
Granslev By Enge (N-Favrskov)	Gudenå del 1 (N-Silkeborg)	Hesselballe Kær (P-Hedensted)	Randrup Mølle (N-Viborg)	Gudenå del 2 (N-Silkeborg)	Nørreåen (N- Favrskov/Randers)
Romalt Enge (N-Randers)			Revens Møllebæk (N-Favrskov)		Ørum Enge (N-Viborg)
Tjærby-Vestrup (N-Randers)			Ring Kloster Å (P-Skanderborg)		
Bode-Hollandsbjerg (N-Norrdjurs)			Bolund (P-Horsens)		
Stenalt (N-Norrdjurs)			Kringelbæk (P-Silkeborg)		

Screeninger i Randers Fjord-oplandet

2010

- Heltzen Pumpelag - gennemført som lavbundsprojekt (2017)
- Vissing Enge - gennemført som vådområde (2013)
- Skjern Hovedgaard - under gennemførelse
- Resten opgivet

VOS Hovedvandsopland 1.5 Randers Fjord - vådområder

Vådområdeprojekter og prioriteringskriterier

Vådområde projekt	Kommune	DKr/kg N	t N/år	Pris (mio. kr.)	Lodsejerantal	Lodsejeropbakning	§ 3 arealer	Konflikter	Synergier
Nørreå Heltzen Pumpelag	Viborg Kommune	330	17	5,6	8	x	0	0	0
Tjærby-Vestrup pumpelag	Randers Kommune	351	139	48,8	20	?	x	0	x
Nørreå Skjern Hovedgård Pumpelag	Viborg Kommune	395	12	4,8	7	x	x	0	0
Gudenåen: Silkeborg - Ans	Silkeborg Kommune	416	51	21,0	240	÷	x	0	x
Assentoft m.fl. byers pumpelag	Randers Kommune	460	95	43,5	45	÷	0	0	x
Termestrup Enge	Syddjurs Kommune	535	54	29,0	80	0	0	0	x
Romalt Enges pumpelag	Randers Kommune	557	14	7,7	16	?	x	0	x
Udmarksgrøften	Århus Kommune	696	7	4,5	14	0	0	0	x
Spørring Kær	Århus Kommune	734	24	18,2	22	÷	0	0	x
Vissing Enge	Favrskov Kommune	754	2	2,1	5	x	x	0	x

Screeninger i Randers Fjord-oplandet N-vådområder

2019

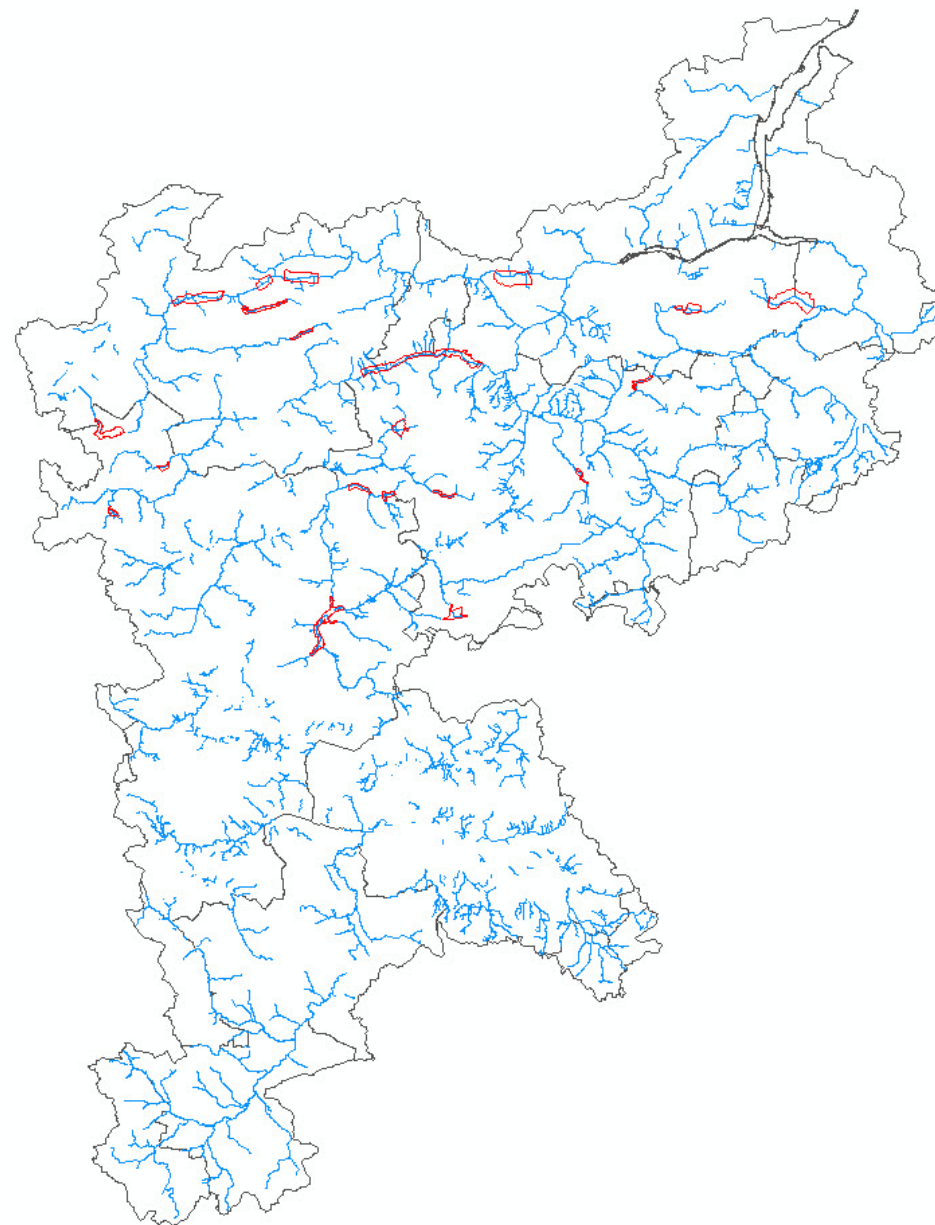
- 50 potentielle områder udvalgt af rådgiver
- Kommuner realitetstjekkede
- 20 N-områder med mest potentiale udvalgt
- Samlet potentiale 170t N/år
- Meget overordnet – lodsejeropbakning indgik ikke
- Et af N-projekterne er nu under forundersøgelse

Screening for vådområder i oplandet til Randers Fjord 2019

Projekt lokalitet	Kommune	N-reduktion (kg/år)	Areal (ha.)	§3-arealer, N2000	Opfylder reduktionskrav (90 kg N/ha)
Nørreå v. Koldbæk	Viborg	4667	201	Ja	Nej
Nørreå v. Viskum V	Viborg	2729	84	Ja	Nej
Gudenå v. Sminge	Silkeborg	7599	226	Ja	Ja
Nørreå v. Gjandrup	Randers	13002	289	Ja	Ja
Gudenå v. Ulstrup	Favrskov/Viborg/ Randers	19422	422	Ja	Ja
Nørreå v. Tapdrup	Viborg	12276	243	Ja	Ja
Gjelå v. Truust Mølle	Favrskov/Silkebor g	3271	54	Ja	Ja
Oksenbæk v. Fausing	Norrdjurs/Rande rs	25005	373	Nej	Ja
Grundel Bæk v. Vium	Silkeborg	9436	131	Ja	Ja
Hovbæk v. Gunnerup Mose	Randers	7077	96	Ja	Ja
Alling Å v. Hinge	Favrskov	3225	36	Nej	(Ja)
Korreborg Bæk	Viborg	9625	87	Ja	Ja
Aldrup Kær	Favrskov	10104	91	Ja	Ja
Mammen Bæk	Viborg	3859	35	Ja	Ja
Gelbæk/Rukær	Favrskov	9890	85	Ja	Ja
Geddebæk v. Kjellerup	Silkeborg	4961	31	Ja	Ja
Levring Bæk v. Lillemølle	Silkeborg	4969	29	Ja	Ja
Tudbæk v. Nysted	Favrskov/Silkebor g	7479	41	Ja	Ja
Voermølle Å v. Lyngå	Favrskov	4733	26	Ja	Ja
Thorsø Bæk v. Thorsø	Favrskov	6832	35	Ja	Ja

Kort over potentielle N- Vådområder

2019



P-vådområder screening 2019

29 områder identificeret
gennem automatiseret
screening – men en stor del
ikke egnede

De nuværende virkemidler og
regler gør det svært at lave
flere projekter

Favrskov vil tage et af
projekterne op i næste
planperiode

Screening for P-vådområder i Randers Fjord-oplandet 2019

Projekt lokalitet	Kommune	P-reduktion (kg/år)	Opland til sø	Egnet/uegnet
Dybdal Bæk	Favrskov	13,83	Søbygård Sø	Egnet
Gudenåen	Horsens	1791,77	-	Uegnet
Gudenåen	Horsens	52,5	Gudensø	Uegnet
Lystrup Å	Horsens	1186,68	Bredvad Sø	Uegnet
Gudenå-Birkesø	Silkeborg	2370,79	Silkeborg Langsø	Uegnet
Hønholt Bæk 1	Silkeborg	94,18	Hinge Sø	Uegnet
Hønholt bæk 2	Silkeborg	41,74	Hinge Sø	Uegnet
Kongsø Bæk	Silkeborg	16,95	Hallesø	Uegnet
Karlsø Bæk	Silkeborg	13,76	Karlsø	Evt. egnet
Skjellegrøft	Silkeborg	47,43	Hinge Sø	Evt. egnet
Bryrup Å	Silkeborg	184,14	Kvind Sø	Uegnet
Horndrup Å	Skanderborg	38,43	Tåning Sø	Evt. egnet
Holtsbæk	Skanderborg	15,74	Skanderborg Sø	Evt. egnet
Sønderbæk	Skanderborg	11,62	Skanderborg Sø	Evt. egnet
Egholm Bæk	Skanderborg	0	Skanderborg Lillesø	Uegnet
esløkke Bæk	Skanderborg	6,5	Skanderborg Sø	Uegnet
Gudenåen v. Gl. Rye 1	Skanderborg	2116,72	Gudensø	Uegnet
Gudenåen v. Gl. Rye 2	Skanderborg	2117,86	Gudensø	Uegnet
Langballe Bæk, udspring	Skanderborg	14,15	Skanderborg Sø	Evt. egnet
Langballe Bæk v. Hylke Mølle	Skanderborg	21,88	Skanderborg Sø	Evt. egnet
Hvolbæk udspring	Skanderborg	8,88	Skanderborg Sø	Evt. egnet
Hvolbæk v. Skårup	Skanderborg	19,56	Skanderborg Sø	Evt. egnet
Hvolbæk v udløb	Skanderborg	23,37	Skanderborg Sø	Evt. egnet
Jordbjerg Bæk	Skanderborg	7,11	Skanderborg Sø	Evt. egnet
Skærå	Skanderborg	14,18	Gudensø	Uegnet
Knudå v. Veng	Skanderborg	129,9	Veng Sø	Evt. egnet
Knudå v. Gammelgård	Skanderborg	42,78	Veng Sø	Evt. egnet
Horndrup Å	Skanderborg	50,18	Tåning Sø	Evt. egnet
Nørremølle Å	Viborg	15,31	Loldrup Sø	Evt. egnet

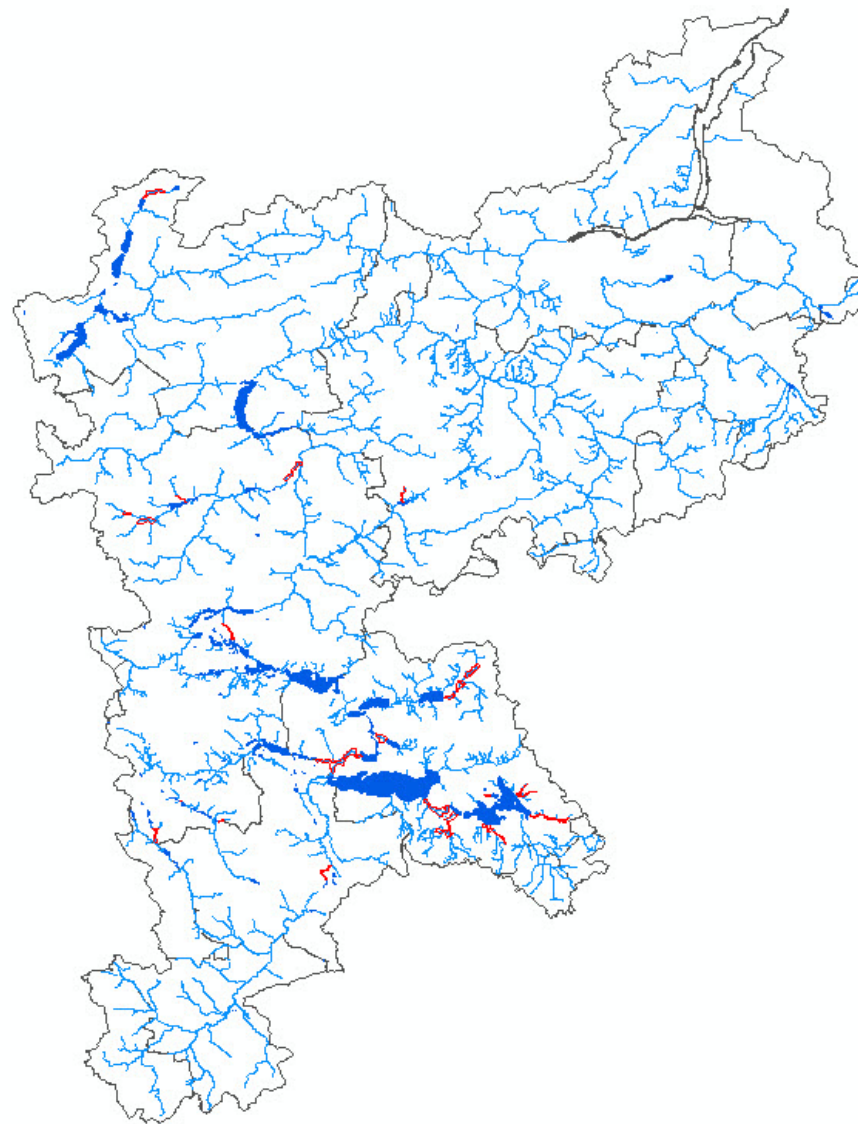
Kort over potentielle P- vådområder 2019

Meget små vandløb,
smalle ådale, nedstrøms
søer

Samlet potentiale:

108 tons P

Ønske om flere
virkemidler og
afværgeforanstaltninger



3: Status på minivådområder i Randers Fjord- oplandet – fremdrift og udfordringer

/v. Rikke Skyum

Status for minivådområder i Randers Fjord oplandet

Fremdrift og udfordringer

v/ Rikke Skyum

SEGES har udsendt 4500 målrettede breve

Placering af potentielt minivådområde

CVR: 10020840
Marknr: 17-0
Punkt nr: 289826
Minivådområde, ha: 0.87
Drænvandopland, ha: 87

Signaturforklaring:
 Potentielt minivådområde
 Beregnet vandopland
 Marker 2019



Marts 2020



Kære kollega

Minivådområderne er en del af Landbrugspakken. Her blev det aftalt, at landbruget selv skulle stå for etablering af minivådområder. Til gengæld slip vi for de reducerede kvælstofnormer.

Vi ved alle, at minivådområderne i de forløbne to år har voldt mange kvaler. Myndighederne har ikke haft styr på forvaltningen af ordningen. Der har været flere alvorlige fejl, som har skabt stor usikkerhed og fået mange landmænd til at tøve med at etablere et minivådområde.

Heldigvis er de fleste sten nu ryddet af vejen, så mener det ud til, at vi for alvor kan komme i gang med at bruge minivådområder som vikemiddel.

Er du interesseret i at høre mere om dine muligheder, vil jeg opfordre dig til at kontakte en oplandskonsulent, der kan hjælpe dig videre i processen. Det er ganske gratis.

En kæmpetor tak til jer landmænd, som er gået forrest. Jeg er stolt over alle de ansøgninger, som er sendt ind, og de anlæg, som allerede i dag trækker kvælstof og fosfor ud af drænvandet, inden det løber ud i vandmiljøet.

Og på forhånd en stor tak til jer som vil søge om tilskud til et minivådområde i 2020. Det er meget vigtigt for erhvervet, at vi leverer en stor og synlig indsats.

Martin Møntel
Martin Møntel
Formand for Landbrug & Fødevarer

DU HAR JORD, DER MÅSKE EGNER SIG TIL ET MINIVÅDOMRÅDE.
SEGES har udført en analyse, som viser de sandsynlige placeringer for minivådområder rundt i Danmark. På det medsendte kort kan du se de mulige placeringer på din bedrift eller på jord, som du har forpagtet.

Ny ansøgningsrunde
28. februar - 11. august
2020

LÆS MERE OM MINIVÅDOMRÅDER, OG FIND DIN OPLANDSKONSULENT PÅ WWW.OPLANDSKONSULENTERNE.DK

INDSATSEN ER STØTET AF:



Vil du lave et minivådområde i 2020?



oplands
konsulenterne

Ny ansøgningsrunde
28. februar - 11. august
2020

Fra idé til færdigt minivådområde

- Tjek på landmand.dk om du har ansøgt, hvor der er mulighed for minivådområder. Du kan også kontakte oplandskonsulenten og få et svar. Husk at oplandskonsulenten arbejder gratis for dig.
- Oplandskonsulenten kommer ud til dig og kigger nærmere på området. Sammen finder I ud af, hvordan minivådområdet bedst muligt kan passes ind i landskabet.
- Oplandskonsulenten udarbejder et skitseprojekt over minivådområdets udformning.
- Oplandskonsulenten søger Landbrugsstyrelsen om tilskud.
- Oplandskonsulenten søger de nødvendige godkendelser hos kommunen.
- Når du har tilskud og godkendelser på plads, er du klar til at gå i gang med etableringen.
- Hør en dygtig entreprenør til at udføre gravearbejdet. Måske kan du selv udføre nogle af opgaverne.
- Når entreprenøren mener, at minivådområdet er færdigt, får I en land inspektør til at kontrollere mællene. Måske viser det sig at noget skal rettes til.
- Når du har sikkerhed for at kravene er overholdt, ændrer oplandskonsulenten din ansøgning om tilskudsudbetaling til Landbrugsstyrelsen.
- Herefter kan du i de næste mange år glæde dig over anlægget, som gavner vandmiljøet og skaber liv i landskabet.

HVORFOR ETABLERE MINIVÅDOMRÅDER?

Herfor arbejder med Landbrugsstyrelsen 2020. Måske det er et godt spørgsmål, og det er et spørgsmål, som du måske vil stille dig for at vide mere om minivådområder. Til gengæld er det et spørgsmål, som du måske vil stille dig til at vide mere om.



PETER H. NIBBØL-LINDBERGEN

Etablering af minivådområde på fem dage

Vi tilbyder en ansøgningsrunde til at få et minivådområde etableret på fem dage. Vi tilbyder en ansøgningsrunde til at få et minivådområde etableret på fem dage. Vi tilbyder en ansøgningsrunde til at få et minivådområde etableret på fem dage.

Jeg tilbyder minivådområder, fordi jeg gerne vil være med til at gøre det for landmand og land. Og det er det, som jeg vil gøre. Og det er det, som jeg vil gøre. Og det er det, som jeg vil gøre.



Status

Vandopland	Søgt tilskud i 2018 (stk.)	Søgt tilskud i 2019 (stk.)	Forv. ansøgt 2020 (stk.)	Sum ansøgt (stk.)	Realiseret/igangsat
Randers Fjord	4	30	22	56	4
Hele Landet	40	338	?	378 + ?	25 (SEGES)

Etablering



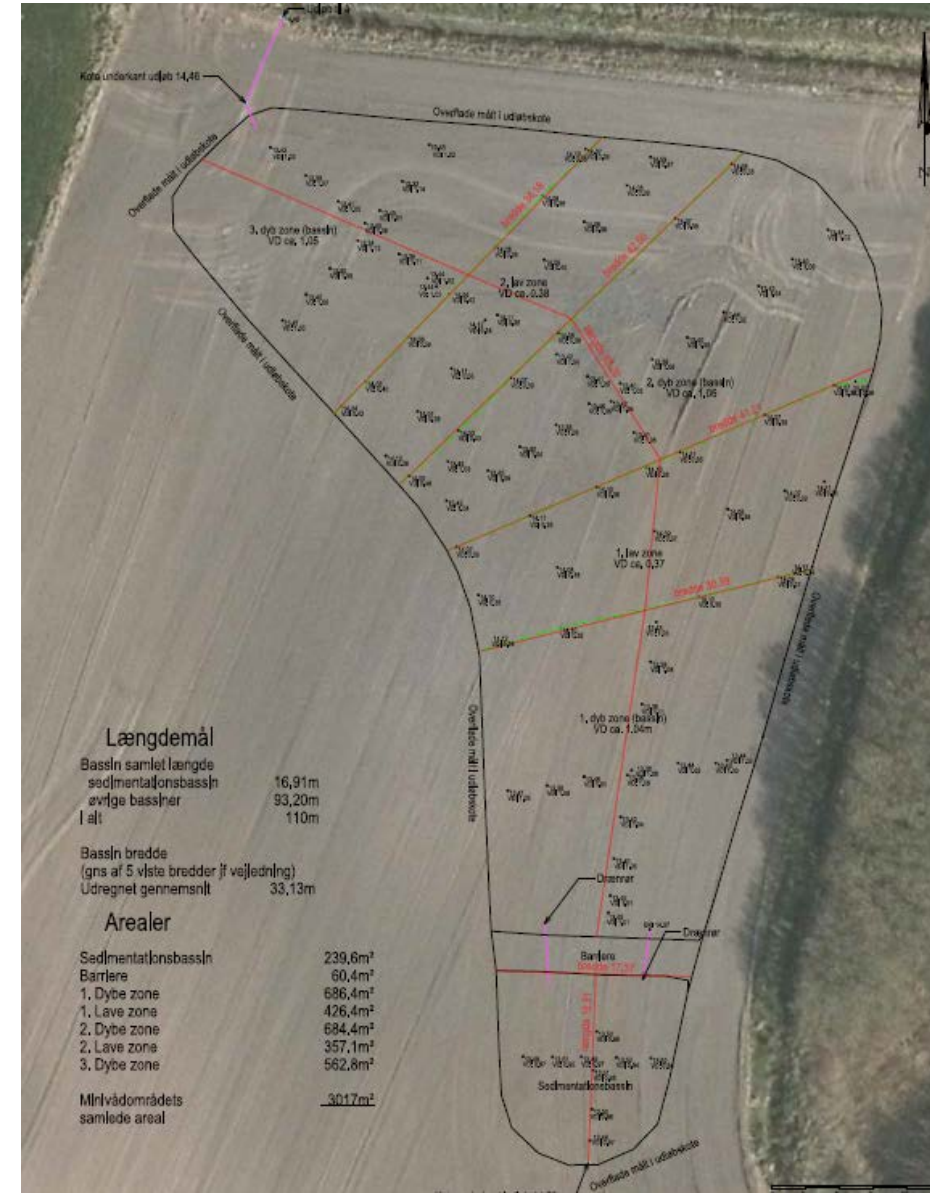
Udfordringer

- **LANDBRUGSSTYRELSEN:**

- Afsyningsproblematik (vi håber det er løst – men ved det reelt ikke endnu)
- Udbetaling af tilskud → 2019 tilsagn kan tidligst søges udbetalt 3. kvart. 2020
- Projektændringer → kan søges manuelt fra maj 2020 – forsinker udbet. til 2021
- Stikprøvekontrol i 10-årig opretholdelsesperiode → kender ikke kravene
- Flisstørrelse til filtermatricer (interval <> produceret pileflis)

- **KOMMUNER:**

- Landzonetilladelser: Overskudsjord, OSD, etc.



Nye initiativer

- Kollektive opstartsmøder i ID15-oplande
- Åbent Hus ved etablerede minivådområder

4: Opfølgning på den fælles henvendelse til de 3 ministre

/v. Karen Lagoni

Miljø- og Fødevarerministeriet
Slotsholmsgade 12
1216 København K

Fælles henvendelse

26. februar 2020

Til miljøminister Lea Wermelin, fødevarerminister Mogens Jensen og skatteminister Morten Bødskov

Kommunerne og landbrugets organisationer i oplandet til Randers Fjord peger på barrierer og løsninger i forhold til at opfylde målet af den kollektive indsats, der skal reducere belastningen af næringsstoffer i vandmiljøet.

VandOplandsStyregruppen (VOS) for oplandet til Randers Fjord er nedsat af 13 kommuner, som i flere år i regi af Gudenåkomitéen har haft et konstruktivt samarbejde med områdets landbrugsorganisationer om den kollektive indsats, der skal reducere belastningen af næringsstoffer i vandmiljøet.

Vi er imidlertid ikke i mål med opgaven på grund af en række barrierer, og skriver derfor sammen denne henvendelse for at komme i dialog om, hvordan der skabes bedre fremdrift i etableringen af vådområder og minivådområder.

Barriere: Lodsejertilslutning.

Vådområder er som udgangspunkt frivillige og kan kun etableres, hvis der er tilslutning fra lodsejerne. Derfor er manglende tilslutning en afgørende barriere for at komme i mål. Der er i dag et misforhold mellem den "kollektive" indsats og den individuelle lodsejers beslutningsproces - herunder planlægning.



Til Gudenåkomitéen
MajbrittKjeldahl.Lassen@silkeborg.dk

Den 5. april 2020

Ministersvar

Kære Gudenåkomitéen

Tak for jeres brev af 26. februar 2020 om barrierer og løsninger i forhold til at opfyldes målet for den kollektive indsats, der skal reducere belastningen af næringsstoffer i vandmiljøet. Jeg har aftalt med miljøministeren og skatteministeren, at jeg svarer på alles vegne.

Lad mig allerførst anerkende den indsats, som alle parter omkring Gudeåen gør for at nå i mål med kvælstofindsatsen. Jeg ved, det er en stor og udfordrende opgave.

Regeringen ønsker at understøtte og styrke fremdriften i de kollektive virkemidler, der bidrager til reduktion af kvælstofudledningen og har derfor nedsat en ny styregruppe med repræsentanter for indsatsens parter: Landbrug & Fødevarer, KL, Miljøstyrelsen, Landbrugsstyrelsen og Naturstyrelsen. Styregruppen skal overordnet sikre, at indsatsen med de lokale kvælstofvirkemidler forløber så godt som muligt på tværs af relevante myndigheder. Styregruppen følger status og udvikling af den lokale indsats i forhold til at gennemføre vådområdeprojekter, lavbundsprojekter og minivådområder, overvåger og understøtter fremdriften, drøfter generelle og konkrete problemer og barrierer i forhold til de tre virkemidler, og den kommer med forslag til løsning herpå. Der har allerede været drøftet mange forskellige forhold i gruppen.



Invitation: Projekt i Jelling styrker den kollektive indsats til gavn for vandmiljøet og åbner for synergi til andre indsatser

Kære Lea Wermelin og Mogens Jensen

Ni landbrugsorganisationer og kommunalpolitikere fra vandoplandet til Randers Fjord (organiseret i Gudenåkomitéen/VOS) inviterer jer hermed til Jelling, hvor vi ønsker at præsentere et koncept, der kan implementeres i den nuværende ordning om bl.a. vådområder. Det nye koncept har potentiale til at styrke den kollektive indsats til gavn for vores vandmiljø og åbne for synergi til andre indsatser.

DATO, TID og STED

Helhedsplanlægning af miljøindsatsen

Den markante ændring af landbrugets regulering af kvælstoftilførslen til en mere målrettet indsats giver en mulighed for at få et langt større fokus på målet end midlet, men det kræver, at vi nytænker den måde, vi planlægger virkemidlerne og inddragelsen på. Derfor ønsker vi at præsentere jer for et projekt i Jelling, der kan bidrage til, at vi kommer hurtigere i mål med de eksisterende ordninger og får et bedre vandmiljø (se bilag 1). Men det er også et koncept, der kan bringe flere miljødagsordener i spil i en helhedsplanlægning. Både næringsstoffer, klimatilpasning og reduktion af drivhusgasser, samt biodiversitet og rekreative muligheder.

Med projektet i Jelling har vi gjort nogle erfaringer:

- En kollektiv planlægning, der placerer virkemidler, hvor de har den største effekt.
- En kollektiv inddragelse af lodsejere, der skaber ejerskab til opgaven og dermed forståelse og mening.
- Et kollektivt samarbejde mellem kommune, landboforening og oplandskonsulent der sikrer, at vi får fjernet barrierer, inden de bliver til problemer.

Udkast til programskitse inkl. kort beskrivelse af indlæg ifm. ministerbesøg i Jelling d. 17/9 kl. 14.30-16.30

Lokation: Kro/spisested (Fårup/Jelling) med passende lokaler tæt på området hvor minivådområderne placeres. Efterfølgende vil der være besigtigelse med presse og evt. første spadestik.

En fælles opgave - velkomst /v. Karen Lagoni, formand Gudenåkomitéen og Nis Hjort, formand Vejle-Fredericia landboforening

Tak til ministrene for at komme til Jelling. Værdien af et lokalt samarbejde mellem kommuner, lodsejere, SEGES og landboforeningerne. Fra enkeltisolerede projekter til helhedsplanlægning baseret på lokale løsninger og samarbejde. Vi tror på en ny vej, men det kræver finansiering til proces gennem de nationale ordninger, det kræver fleksibilitet i administrationen, og det kræver at beslutningsprocesserne placeres lokalt. Staten sætter rammerne, overordnede mål og giver værktøjer (Karen)

Vi har taget en chance og kastet ressourcer ind i det her. Vi tror på det, og det giver resultater. Men vi har brug for mere tid. Det duer ikke, at vi skal forhaste os igennem, for at blive mødt med politiske kortsigtede tiltag, fordi man ikke kan måle resultatet inden for en enkelt vandplanperiode. Landbruget tager gerne ansvar i samarbejde med myndigheder og lodsejere. (Nis)

Præsentation af projektet/tankerne med en helhedsplanlægning /v. Irene Wiborg/SEGES

Beskrivelse af det vi har gjort. Kollektive opstartsmøder sikrer forankring, forståelse og medansvar. Beslutningsprocesserne bliver kortere og løsningerne bliver bedre. Vi har gode eksempler hvor landmænd i fællesskabet har fundet frem til gode placeringer af minivådområder og vådområder. Erfaringen beror på flere eksempler rund i landet, og viser entydigt, at der hvor lodsejere inddrages tidligt, og med en lokalforståelse af udfordringerne, tager man medansvar for at finde løsninger. Helheden giver mening, hvis man inddrages på den rigtige måde. Den lokale forankring kan skabe helhedsplanlægning på mange områder i forhold til, kvælstof, fosfor, klimagasreduktion, klimatilpasning, erhvervsudvikling og biodiversitet.

Lokalforankring /v. lodsejer Henrik Christensen

Set fra en lodsejers synsvinkel, er det meget nemmere at forholde sig til, hvordan man kan gøre en forskel på tværs af naboskel, når det kommer til de større miljø- og naturmæssige udfordringer. Men det kræver en god indførsel til problemet og virkemidlerne. Vi landmænd er handlingsorienterede og vil gerne byde ind, når det giver mening, og vi bliver mødt i øjenhøjde. Vi vil gerne vise ansvar, og det føler jeg man kan på denne måde. Vi er en del af lokalsamfundet og vil også gerne bidrage til udvikling af vores lokale område så flere interesse og ønsker kan tænkes ind.

Lokalplanlægning og synergi /v. Keld Andersen, Vejle Kommune

For tredje vandplanperiode skal vi prøve at sammentænke helheder – lige fra de statslige indsatser, kommunale indsatser der bl.a. spænder fra klimahåndtering, til erhvervsudvikling, naturudvikling og bosætning med udgangspunkt i de lokale forhold i tæt dialog med de interessenter og lodsejere der bor der. Her ser vi et værktøj, der er virkelig interessant. Vi har alle de rigtige aktører. Vores dygtige kommunale miljø- og naturmedarbejdere, oplandskonsulenterne, landboforeningerne og vores borgere. Vi skal formå at udnytte det rigtigt. Men det kræver en større fleksibilitet og bredere rammer. Vi er gået i gang her, fordi vi tror på, det er den rigtige vej. F.eks. kigger vi lige nu på MUFJO-projekterne. Det er spændende. Vi skal gøre os erfaringerne her, se på anbefalinger fra Collective Impact og en tidligere Landbrugskommission. Men vi ser gerne at der afsættes midler til en sådan proces. I dag ligger disse midler ofte i styrelserne. F.eks som vi ser der i MUFJO-projekterne, hvor landbrugsstyrelsen laver den ejendoms-mæssige forundersøgelse.

Replik fra Ministrene



Kl. 16.00-16.30 besigtigelse – evt. Ministrene tager første spadestik (med gravko)

5: Udvidelse af dialogkredsen

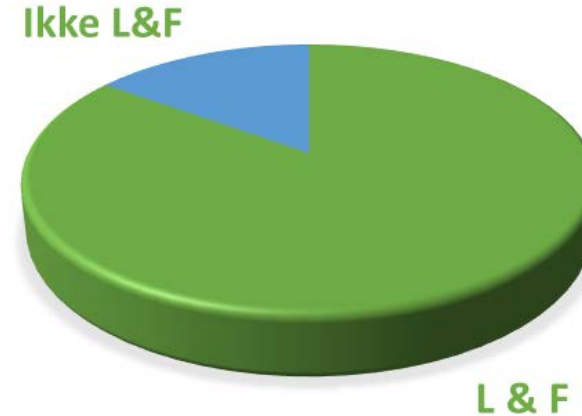
/v. Christian Jensen (formand for Landboforeningen Kronjylland)



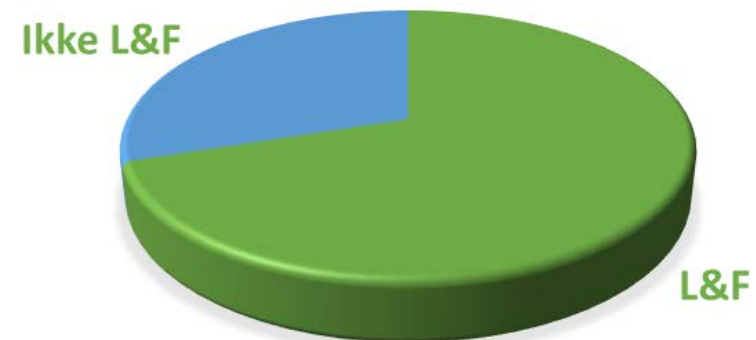
Udvidelse af dialogkredsen

- Landbo- og familiebrugsforeninger repræsenterer flertallet af landmænd
- Men ikke alle er enige i vores linje
- De kan være organiseret andre steder
- Det gavner tit at lytte til hinanden
- Kan vi indbyde dem til dette forum?

Andel af hektar, dyrket af medlemmer af Landbrug & Fødevarer



Andel af landmænd, som er medlem af Landbrug & Fødevarer



6: Gudenå Helhedsplan - Klimatilpasning

/v. Mathias Utoft Jørgensen

Om mig

- Uddannet Landskabsforvalter (Landbohøjskolen)
 - Fokus på planlægning og forvaltning i det åbne land
 - Speciale om deltidslandbruget i samarbejde med SEGES
- Efteruddannelse i projektledelse
- Konsulent ved SEGES (deltidslandbrugsområdet)
- Projektleder ved Herning Kommune
 - Naturpleje, skovdrift og friluftslivsudvikling
 - Helhedsplanlægning på div. projekter
 - Egnsudviklingsprojektet Riverfisher med fokus på lystfiskerturisme, erhvervsudvikling og vandløbsarbejde



Mathias Utoft Jørgensen

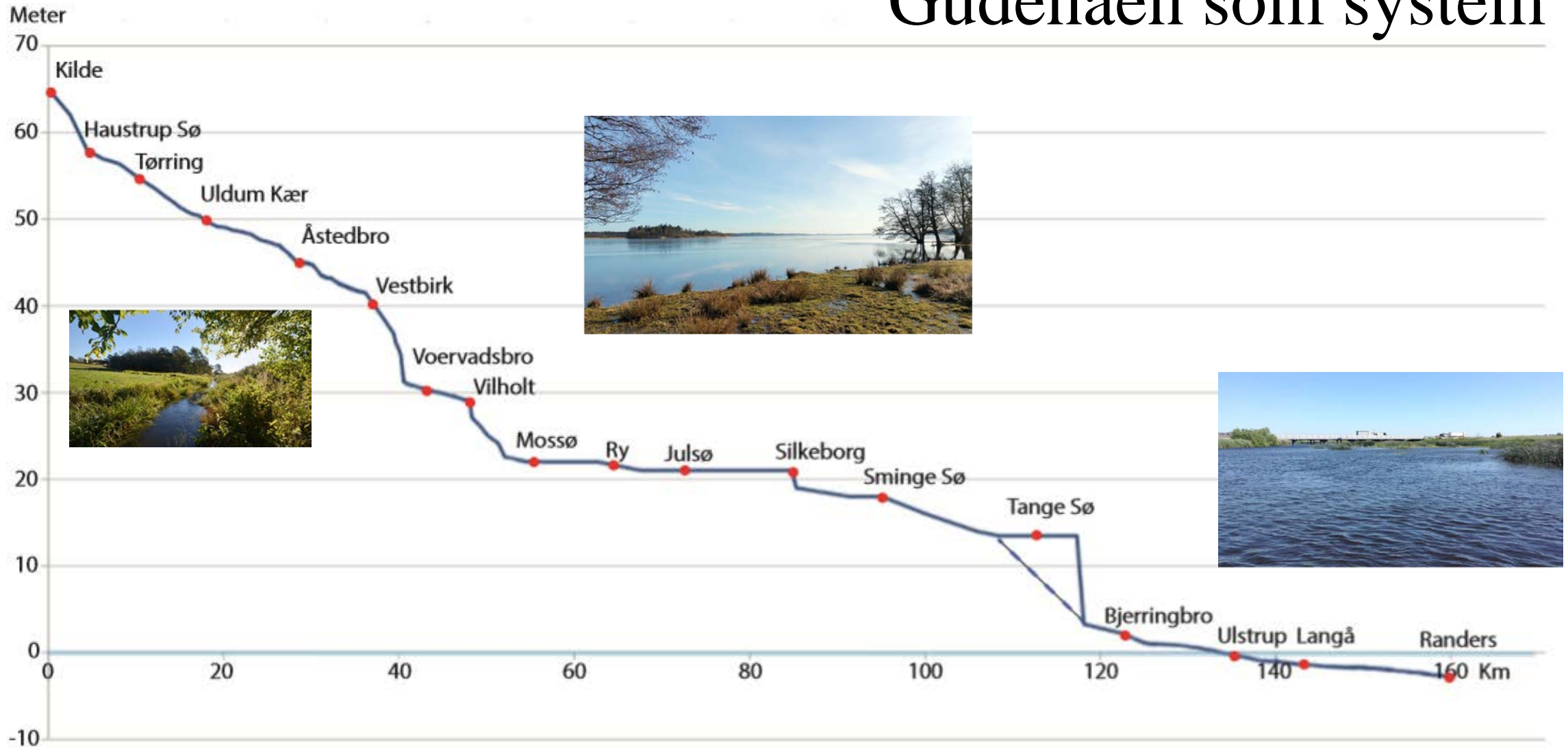
- Planlægge håndteringen af vandet for at imødegå konsekvenserne af mere vand og højere vandstand i Gudenåen ved at få kortlagt omfanget af gener og anvise løsningsmuligheder og handlinger
- Det geografiske omfang for projektet er Gudenåens hovedløb og de vandløbsnære arealer heromkring. Indsatsområdet udgøres af hele oplandet til Gudenåen, da vandhåndtering længere ude i sidegrenene kan have betydning for vandet i selve ådalen
- Politisk behandling af oplæg til helhedsplan for vandhåndteringen i Gudenåen i de 7 kommuner
- Helhedsplanen afleveres til politisk behandling hos de 7 Gudenåkommuner til sommeren 2021
- Indsamle viden til et samlet overblik til fælles dialog.

Indhold i helhedsplanen

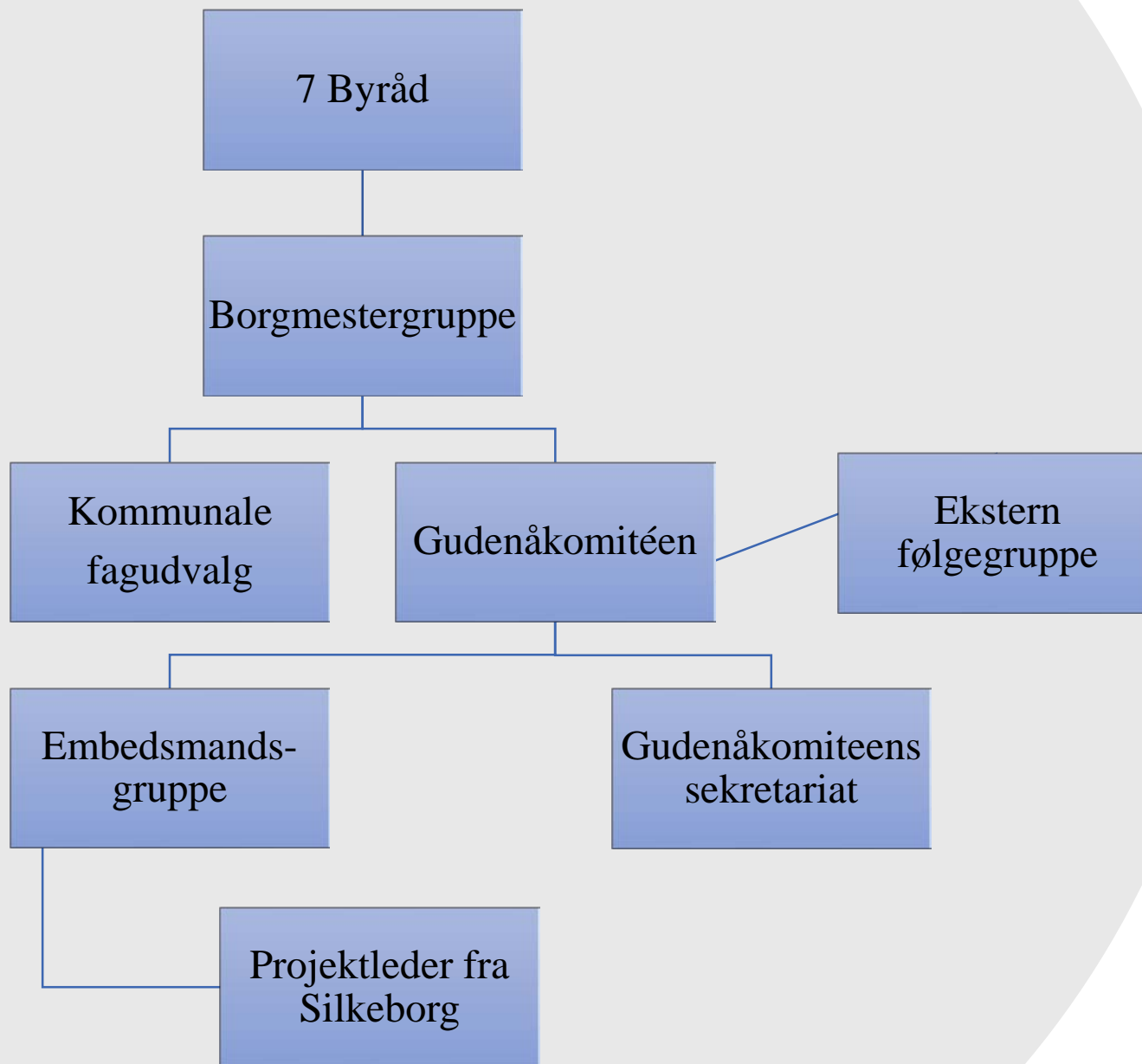
- Identifikation og kortlægning af udfordringer med vandet
- Værdisætning af skader på ejendomme og arealer
- Virkemidler
- Prioritering af indsatser
- Lokale fokuspunkter
- Ansvarsfordeling; myndigheder, beredskab og den enkelte borger
- Natur- og miljøhensyn

*** Helhedsplanen er ikke til hinder for, at tiltag kan iværksættes samtidig med udarbejdelsen af helhedsplanen**

Gudenåen som system



Organisering




Værdikortlægning ifm. oversvømmelser i Gudenåen

- Formål er at kortlægge og undersøge oversvømmelsesramte værdier langs Gudenåen og skadesomkostninger relateret hertil
- Værdikortlægningen kobles til klimatilpasningsscenarierne i Gudenåmodellen
- Skal understøtte et fælles forståelsesgrundlag, som kan hjælpe med at prioritere den tværgående indsats i helhedsplanen
- Datagrundlaget er:
 - GIS analyse kombineret med en analyse af ortofotos fra oversvømmelserne februar 2020
 - Interviews med interessenter omkring Gudenåen ift. deres oplevelser af oversvømmelserne

Coast to Coast Climate Change, C12 Gudenåen



C2C
Coast to Coast
Climate Challenge




Fase 1

Samlet model for Gudenåen

8 scenarier

Varslingsmodel (fremskrivning af
vandstand 3 dage frem)



Fase 2

Interessentinddragelse

Tæt samarbejde med
helhedsplanen

Anvendelse af
Gudenåmodellen



Fase 3:

Løsningsmuligheder

- Et fælles samarbejde på tværs i de 7 Gudenåkommuner og interessenter omkring vandhåndteringen i Gudenåen
- Forståelse og indsigt i vandynamikken i Gudenåen og omfanget af konsekvenserne ved oversvømmelser samt hvem, der har ansvar og forpligtelser til hvad
- Et samlet overblik over virkemidler, handlemuligheder og effekter differentieret mht. hvad der kan anvendes på tværs af kommuner og hvilke som kan anvendes lokalt
- Anvendelse af Gudenåmodellen som værktøj til vurdering af forskellige tiltag i forbindelse med oversvømmelser langs Gudenåen
- ...

7: Landbrugets fokus i helhedsplanlægningen for klimatilpasning i Gudenåsystemet

/v. Frede Lundgaard Madsen

Vandhåndtering i Gudenåen

Dialogmøde med Gudenåen komitéen den 19. juni 20

Frede Lundgaard Madsen

Vi skal snakke sammen om
det her, her!

Fremtidens
ådale...set med
Landbrugets
briller.

Væk med vandet, eller væk med jorden!

Hvad kan vi gøre i et tættere
samarbejde!

Hvad kan vi gøre i et tættere samarbejde!

- Deltagelse i følgegruppe overordnet politisk og mere teknisk.
- Mindre projekter i deloplande, hvor lodsejere kan inddrages
- Anvendelse af lodsejeres egne rådgivere el. rådgivningshuse.
- væsentlig af hensyn til driftsmæssige og tilskudsforhold.
- Samarbejde omkring kommunikation
- Fælles pres på Christiansborg
- Lokalinddragelse af lodsejere tidligt
- Lokalinddragelse af ålaug, og organisationer

8: Drøftelse af fælles tiltag frem mod Vandområdeplan III

/v. Karen Lagoni

Drøftelse af fælles tiltag frem mod Vandområdeplan III

Rammevilkår for vådområdeindsatsen og øvrige kollektive virkemidler

Skal klimatilpasning ind i VP III?

Fælles indspil fra Landboforeningsformænd/Gudenåkomitéen hertil?

8: Afrunding

/v. Karen Lagoni