



# Velkommen i kano, kajak, robåd eller lignende på Gudenåsystemet!

Denne informationsfolder udgives af Gudenåkomiteén. Den skaber overblik over informationer og regler vedr. den ikke-motoriserede sejlads i Gudenåsystemet. Påsættes dit fartøj en motor, skal det inden søsætning registreres som motoriseret fartøj på [www.sejladspaagudenaen.dk](http://www.sejladspaagudenaen.dk) – find også her reglerne for motorsejlads.

## Du er velkommen på Gudenåen i eget, lånt eller lejet fartøj. Alt efter hvor du sejler, gælder der forskellige regler:

### Udlejningsfartøj

Det er tilladt at sejle på Gudenåsystemet i et fartøj fra en godkendt udlejer. Du kan finde oplysninger om udlejerne på [www.gudenaakomiteen.dk](http://www.gudenaakomiteen.dk). Udlejningsfartøjer har særlige registreringsnumre. Lejede fartøjer fra ikke-godkendte udlejere er ulovligt at benytte.

Vederlagsfri sejlads arrangeret af skoler, spejdere og andre organisationer og firmaer i egne fartøjer, for egne elever/medlemmer/ ansatte regnes ikke som udlejningssejlads.

Mellem Tørring og Klostermølle er der en begrænsning i antallet af tilladte sejlads. Derfor skal alle fartøjer her have adgangstegn. Når du lejer et fartøj fra en godkendt udlejer, følger adgangstegnet med.

### Hjemmehørende fartøj

**a) på strækningen fra Tørring til Klostermølle:**  
Borgere, bosiddende vest for motorvej E45 i Horsens eller Hedensted Kommuner eller med ejendom ned til Gudenåen fra Tørring til Klostermølle, kan hos kommunen få registreret deres fartøj som hjemmehørende på denne strækning. Der udstedes et adgangstegn i form af et mærkat, der skal sættes synligt på fartøjet. Med dette må ejeren og dennes husstand sejle her uden yderligere registrering.

**b) på strækningen fra Klostermølle til Randers:**  
Her er ingen krav om registrering af hjemmehørende kanoer/kajakker, og sejladsen er fri for disse fartøjer.

### Gæstefartøj

**a) på strækningen fra Tørring til Klostermølle:**  
Et gæstefartøj er et fartøj, du selv ejer eller har lånt gratis. Et gæstefartøj kan ikke være et registreret udlejningsfartøj.

Gæstefartøjer skal registreres og synligt føre et udstedt adgangstegn (= gæstemærke) pr. fartøj. Der udstedes max. 50 stk. pr. uge via [www.sejladspaagudenaen.dk](http://www.sejladspaagudenaen.dk). Pris: 75kr. pr. gæstemærke; 5 dages gyldighed. NB: Tørring Camping opkræver isætningsgebyr.

**b) på strækningen fra Klostermølle til Randers:**  
Sejlads med eget eller lånt fartøj uden motor kræver ikke registrering på denne strækning – her er der fri sejlads for disse fartøjer.

## I hele Gudenåsystemet gælder, at:

### Det er tilladt at:

- gå i land på afmærkede raste- og overnatningspladser, landgangssteder, på private arealer med ejerens tilladelse, og hvor naturbeskyttelseslovens almindelige adgangsbestemmelser er gældende.
- overnatte på afmærkede overnatningssteder, eller på private arealer med ejerens tilladelse. Overnatning på visse teltpladser koster et mindre beløb, som opkræves på stedet.
- tænde bål på godkendte bålsteder på raste- og overnatningspladser, eller med ejerens tilladelse på private arealer. Særlige opslag om forbud mod bål og brug af åben ild skal altid respekteres.

### Det er ikke tilladt at:

- sejle i siv- og rørbevoksede vandområder.
- overtræde sejladsforbud.
- overtræde registreringsordningerne for fartøjer på strækningen fra Tørring til Klostermølle.
- udleje fartøjer uden kommunal tilladelse.
- tilsidesætte forskrifter udstedt af kommunerne.

Overtrædelse af reglerne straffes med bøde jf. bekendtgørelse nr. 148 af 24/2/2016 om ikke-erhvervs mæssig sejlads og anden færdsel på Gudenåen med sidevandløb og søer fra Tørring til Randers, med mindre højere straf er forskyldt efter anden lovgivning.

## Nogle strækninger er desuden underlagt særlige regler:

### Fra Tørring til Klostermølle er det kun tilladt at:

- sejle i perioden 16. juni til 31. december og i tidsrummet kl. 8-18.
- sejle med strømmen (undtaget dog Vestbirk Søerne og strækningen fra Riværket til Klostermølle). Fartøjer må med de samme undtagelser ikke sammenbindes ved sejlads.
- sejle, hvis der kan fremvises gyldigt adgangstegn.
- anvende 2 og 3 personers kanoer samt 1 og 2 personers kajakker. På Naldal Sø og Vestbirk Sø må man dog også sejle med robåd.
- sejle i større grupper, hvis man fra sejladsens start opdeles i enheder på maks. 5 fartøjer med passende afstand, som skal opretholdes under hele sejladsen.

### På Tåning Å er det kun tilladt at:

- sejle i tidsrummet kl. 6-22.
- sejle i større grupper, hvis man fra sejladsens start opdeles i enheder på maks. 5 fartøjer med passende afstand, som skal opretholdes under hele sejladsen.

## Cirka afstande (en dagsrejse er ≈ 15-20 km)

### Gudenåen fra Tørring til Klostermølle:

Tørring-Aale Bro	10 km
Aale Bro-Aastedbro	4 km
Aastedbro-Bredsten Bro	7 km
Bredsten Bro-Vestbirk Vandkraftværk	7 km
Vestbirk Vandkraftværk-Voervadsbro	6 km
Voervadsbro-Klostermølle	6 km

### Fra Skanderborg til Klostermølle:

Skanderborg-Mossøbrå	10 km
Mossøbrå-Hem Odde	3 km
Hem Odde-Klostermølle	6 km

### Gudenåen fra Klostermølle til Randers:

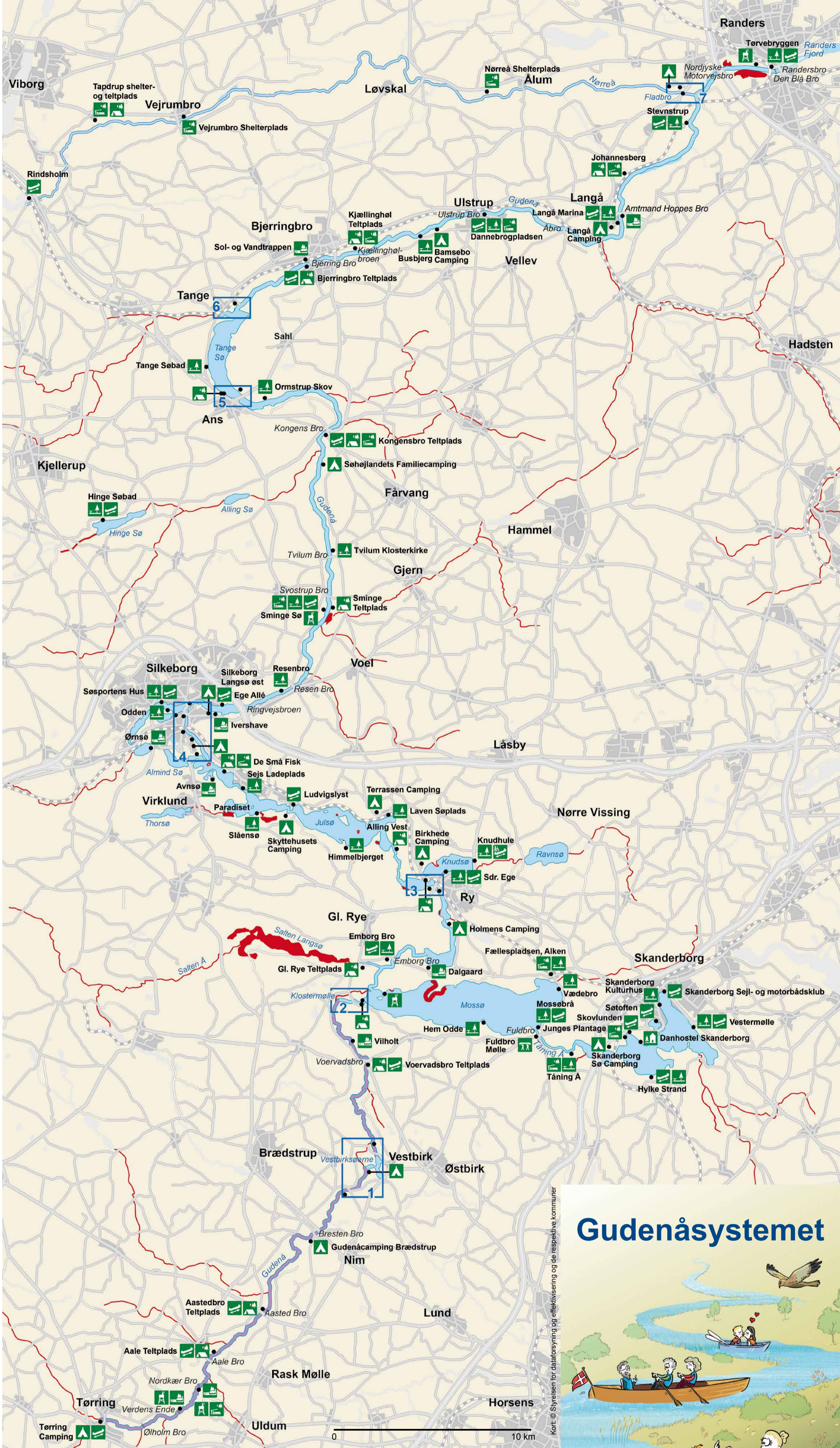
Klostermølle-Ry	11 km
Ry-Himmelbjerg	7 km
Himmelbjerg-De Små Fisk	8 km
De Små Fisk-Silkeborg	4 km
Silkeborg-Resen Bro	6 km
Resen Bro-Tvilum Bro	8 km
Tvilum Bro-Kongensbro	7 km
Kongensbro-Ans Bro	8 km
Ans Bro-Bjerring Bro	9 km
Bjerring Bro-Ulstrup Bro	10 km
Ulstrup Bro-Amtmand Hoppes Bro	9 km
Amtmand Hoppes Bro-Nørreåens udløb	9 km
Nørreåens udløb-Randersbro	5 km

### Nørreåen fra Alum til Gudenåen:

Rindsholm-Alum	34 km
Alum-Fladbro	9 km
Fladbro-Gudenåen	1 km

### Det er ikke tilladt at

udvise støjende adfærd, henkaste affald af enhver art i naturen eller fiske/jage uden de fiskeri- og jagtberettigedes særlige tilladelse.



## Signaturer. Signatures.

- |   |  |  |
|---|--|--|
| Campingplads. Camping.  | Vandrehjem. Youth hostel.                                | Sejls med kano, kajak og robåd tilladt. Canoeing, kayaking and row boats allowed.                                    |
| Teltplads med toilet og bord/bænke. Campsite with toilet and table/benches.     | Landgangssted uden toilet. Landing point without toilet. | Sejls kun tilladt med strømmen og kun for kanoer og kajakker. Only downstream sailing allowed for canoes and kayaks. |
| Shelterplads med toilet. Shelter with toilet.                                   | Overbæring. Transfer place.                              | Sejls forbudt. Sailing forbidden.  |
| Rasteplads med toilet og bord/bænke. Picnic area with toilet and table/benches. | Fugletårn. Bird-observation tower.                       | Detailkort - se bagsiden. Map section - flip folder to see details.  |
| Isætningssted. Launch and landing site.   |  |  |

# Gudenåsystemet



## kano, kajak og robåd

Gudenåkomiteén

[www.gudenaakomiteen.dk](http://www.gudenaakomiteen.dk)

Kort: © Styrelsen for dataforsyning og effektivisering og de respektive kommuner

Illustrationer: Thies Andersen tv. Snigine Design forside

## Detailkort. Map section.

Denne folder er målrettet sejlskibe med ikke-motoriserede fartøjer. Når der sejles på Gudenåsystemet, skal gældende lovgivning overholdes – herunder de internationale søvejsregler.

Er der motor på dit fartøj, gælder der særlige regler, og du skal inden søsætning registrere dit fartøj på hjemmesiden [www.sejladspaagudenaen.dk](http://www.sejladspaagudenaen.dk). Her findes også information om sejlskibe for sejl og med andre fartøjstyper end nævnt i denne folder (f.eks. tømmerflåder).

I hele Gudenåsystemet gælder, at:
















Det er tilladt at:

- gå i land på afmærkede raste- og overnatningspladser, landgangssteder, på private arealer med ejerens tilladelse, og hvor naturbeskyttelseslovens almindelige adgangsbestemmelser er gældende.
- overnatte på afmærkede overnatningssteder, eller på private arealer med ejerens tilladelse. Overnatning på visse teltpladser koster et mindre beløb, som opkræves på stedet.
- tænde bål på godkendte bålpladser på raste- og overnatningssteder, eller med ejerens tilladelse på private arealer. Særlige opslag om forbud mod bål og brug af åben ild skal altid respekteres.

Det er ikke tilladt at:

- sejle i siv- og rørbevoksede vandområder.
- overtræde sejlskibeforbud
- overtræde registreringsordningen for fartøjer på strækningen fra Tørring til Klostermølle
- udøve udlejningssejlskibsvirksomhed uden kommunal tilladelse.
- tilsidesætte forskrifter udstedt af kommunerne.

## Signaturer. Signatures.

-  Campingplads. Camping.
-  Teltplads med toilet og bord/bænke. Campsite with toilet and table/benches
-  Shelterplads med toilet. Shelter with toilet.
-  Rasteplads med toilet og bord/bænke. Picnic area with toilet and table/benches.
-  Vandrehjem. Youth hostel.
-  Isætningssted. Launch and landing site.
-  Landgangssted uden toilet. Landing point without toilet.
-  Sluse (gebyr). Lock (fee).
-  Overbæring. Transfer place.
-  Sejlskib forbudt. Sailing forbidden.
-  Fugletårn. Bird-observation tower.
-  Parkeringsplads. Parking.
-  Havn for turistbåd. Tourist boat.
-  Rute for overbæring. Route for transfer.
-  Sejlskibsroute. Sailing route.

0 500 meter

