

Gudenåen

Vandstandsudvikling

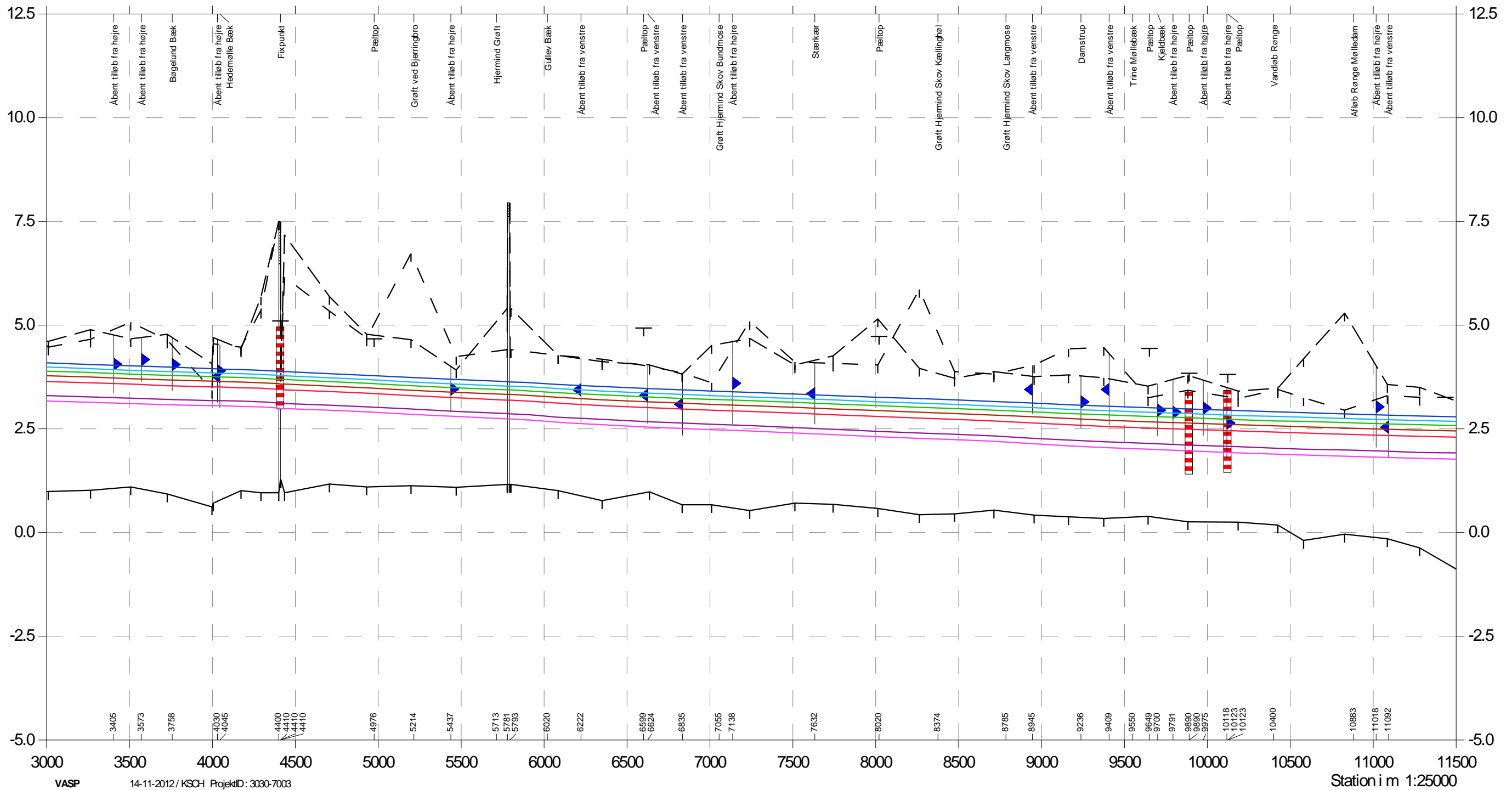
Sommermiddel vandføring
Manningtal juni - september



Bilag 1



Kote i m DVR90 1:100



Gudenåen

Vandstandsudvikling

Sommermiddel vandføring

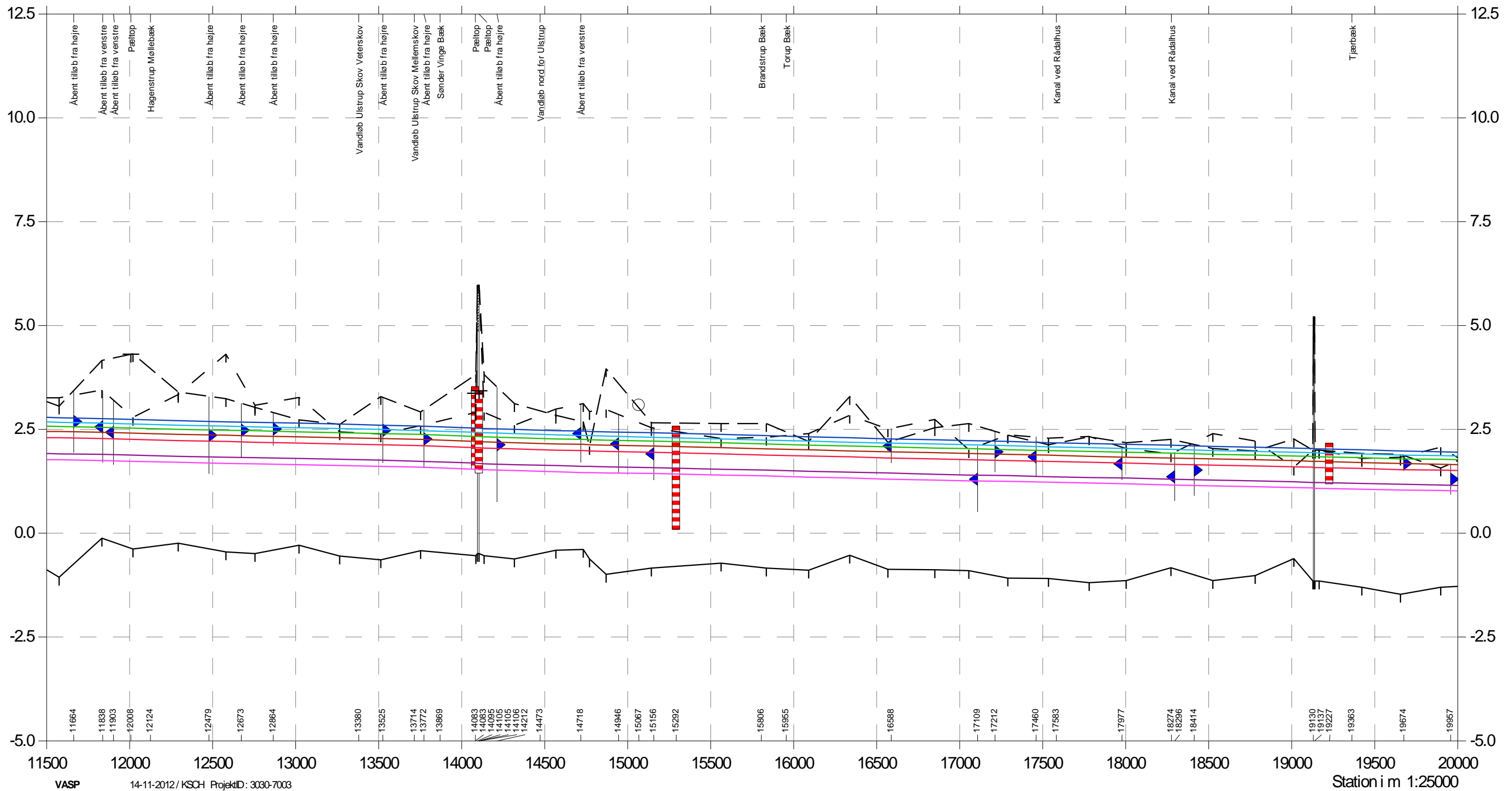
Manningtal juni - september



Bilag 1



Kote i m DVR90 1:100



Gudenåen

Vandstandsudvikling

Sommermedian maksimum vandføring

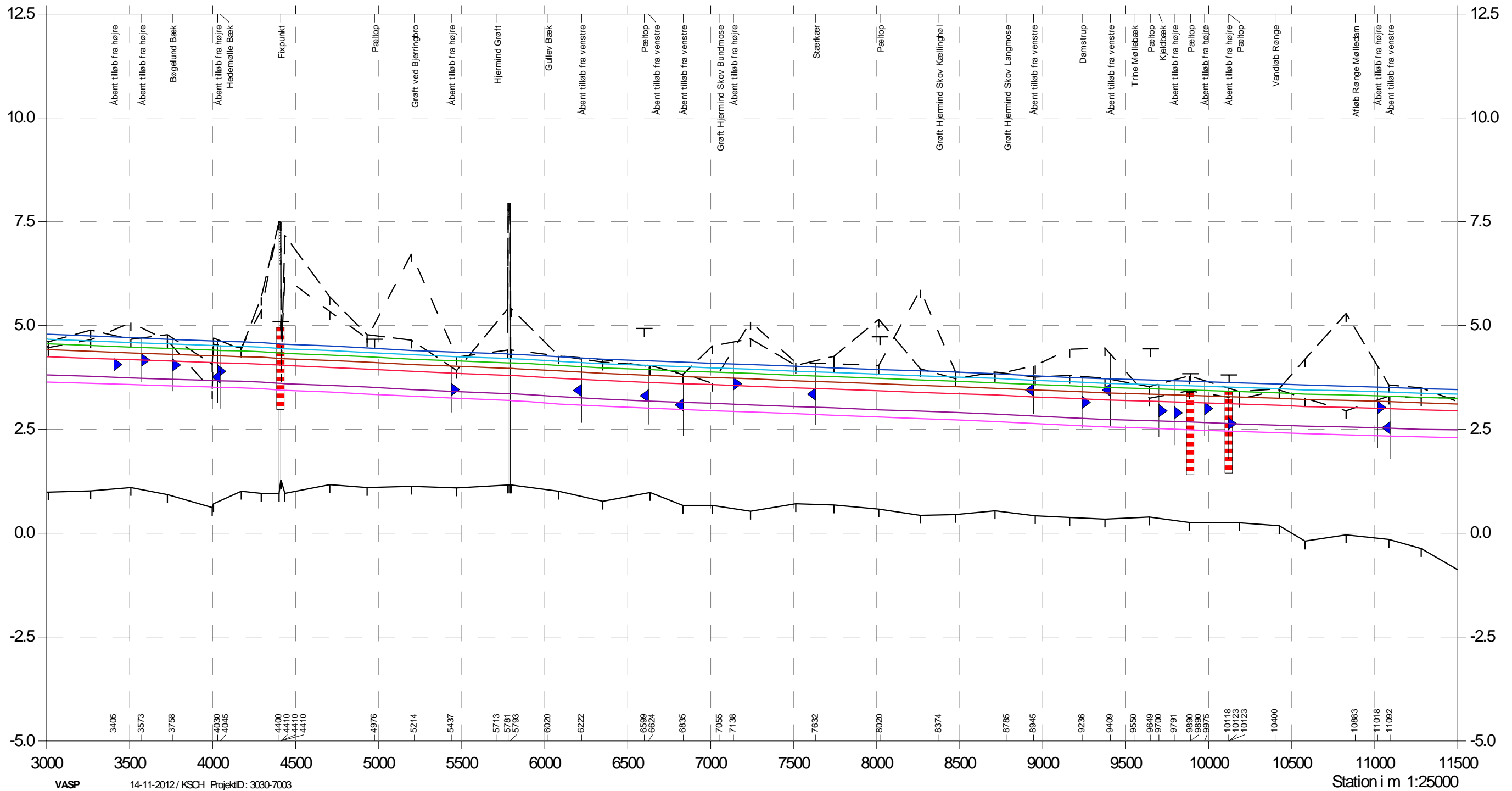
Manningtal juni - september



Bilag 2

- 1974 - 1989
- 2009
- Terraæn højre
- 2008
- Terraæn venstre
- 2007
- 2011
- Bund
- 1990 - 1999
- 2010

Kote i m DVR90 1:100



Gudenåen


Vandstandsudvikling

Sommermedian maksimum vandføring

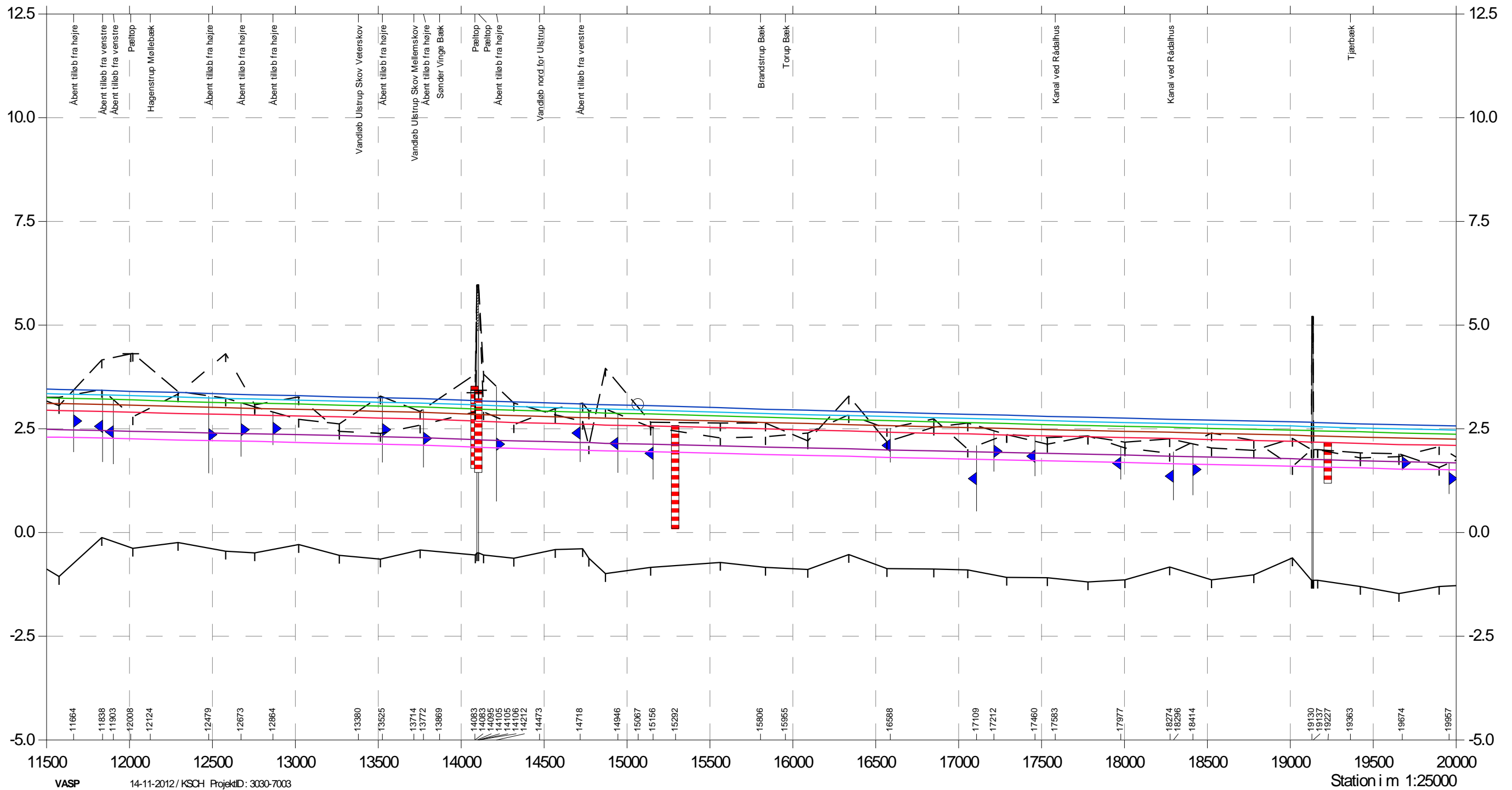
Manningtal juni - september



Bilag 2



Kote i m DVR90 1:100



Gudenåen

Vandstandsudvikling

Vintermiddel vandføring

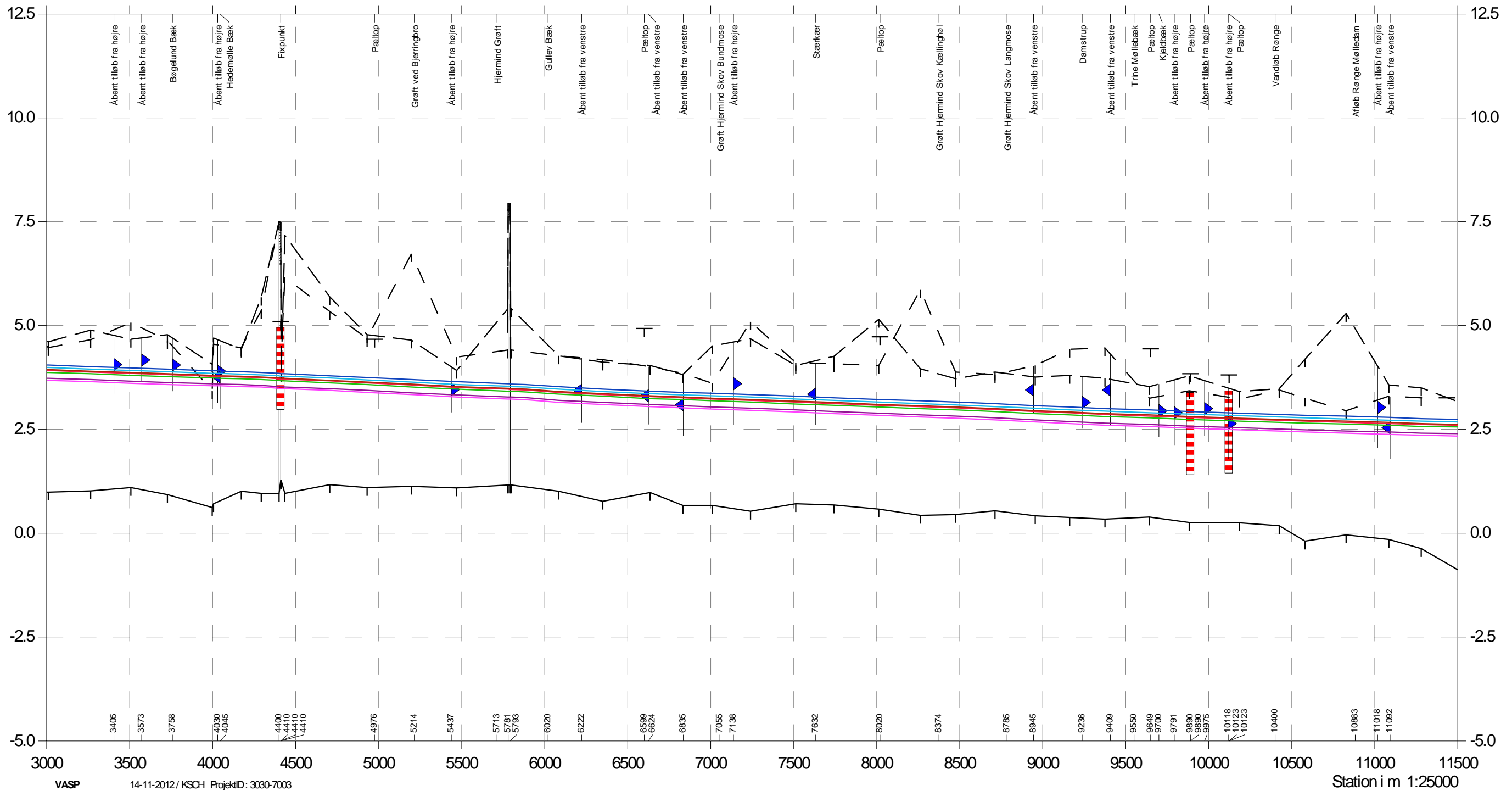
Manningtal februar - april



Bilag 3

- 1974 - 1989
- 2009
- - - Terræn højre
- 2008
- - - Terræn venstre
- 2007
- 2011
- Bund
- 1990 - 1999
- 2010

Kote i m DVR90 1:100



Gudenåen

Vandstandsudvikling

Vintermiddel vandføring

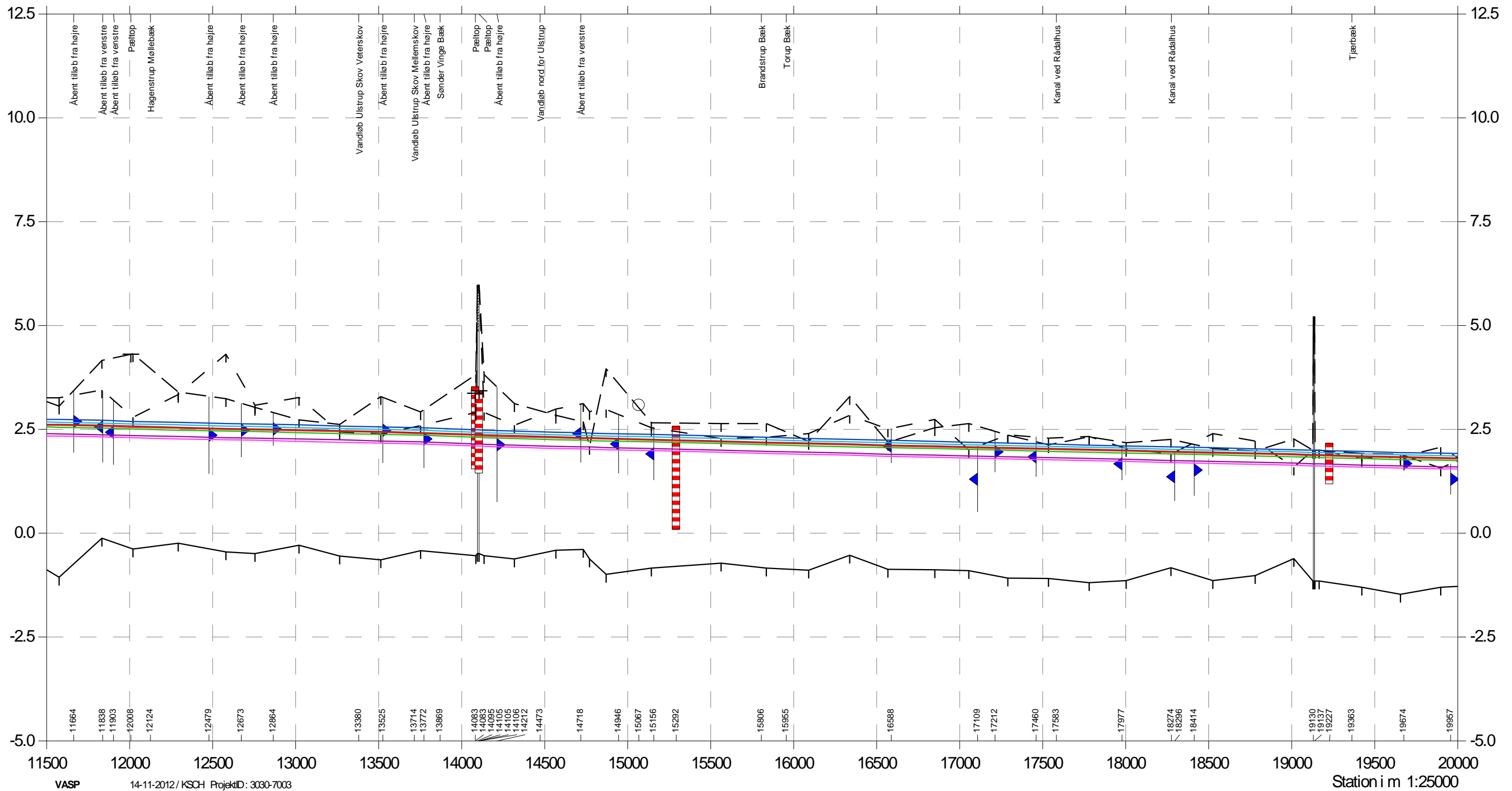
Manningtal februar - april



Bilag 3



Kote i m DVR90 1:100



Gudenåen

Vandstandsudvikling

Medianmaksimum vandføring

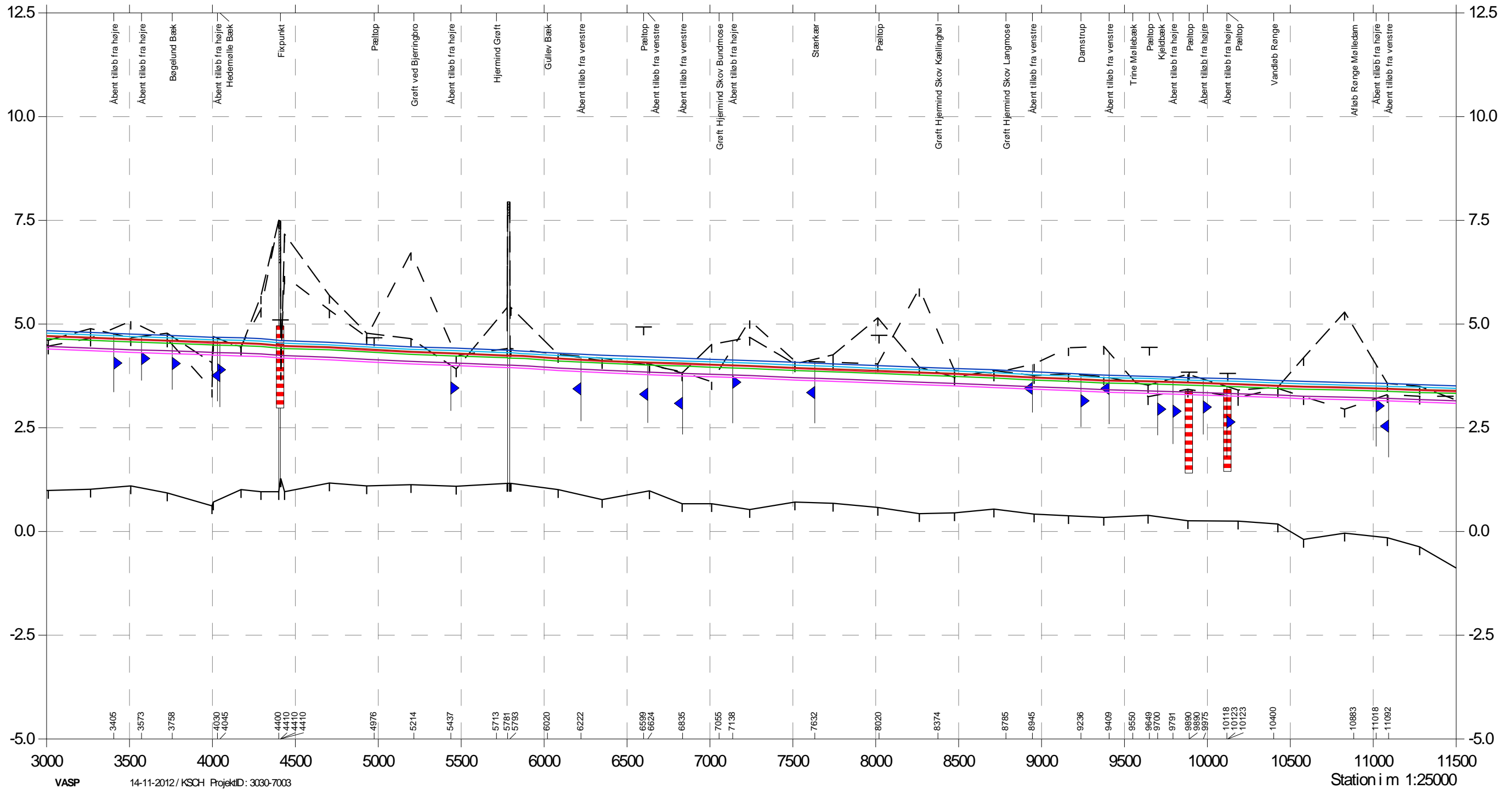
Manningtal februar - april



Bilag 4

- 1974 - 1989
- 2009
- Terraæn højre
- 2008
- Terraæn venstre
- 2007
- 2011
- Bund
- 1990 - 1999
- 2010

Kote i m DVR90 1:100



Gudenåen

Vandstandsudvikling

Medianmaksimum vandføring

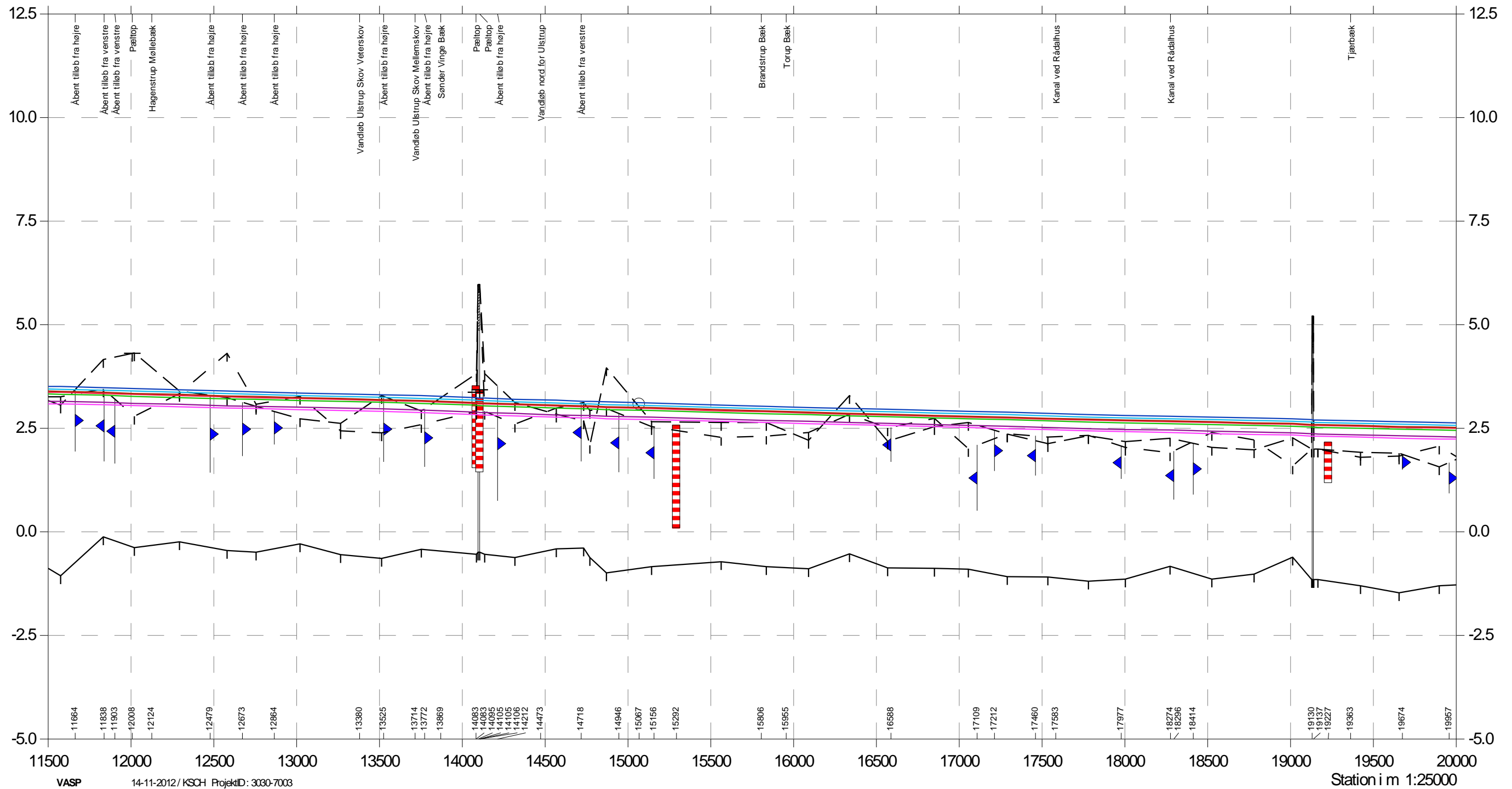
Manningtal februar - april



Bilag 4



Kote i m DVR90 1:100



Gudenåen

Vandstandsudvikling

10-års maksimum vandføring

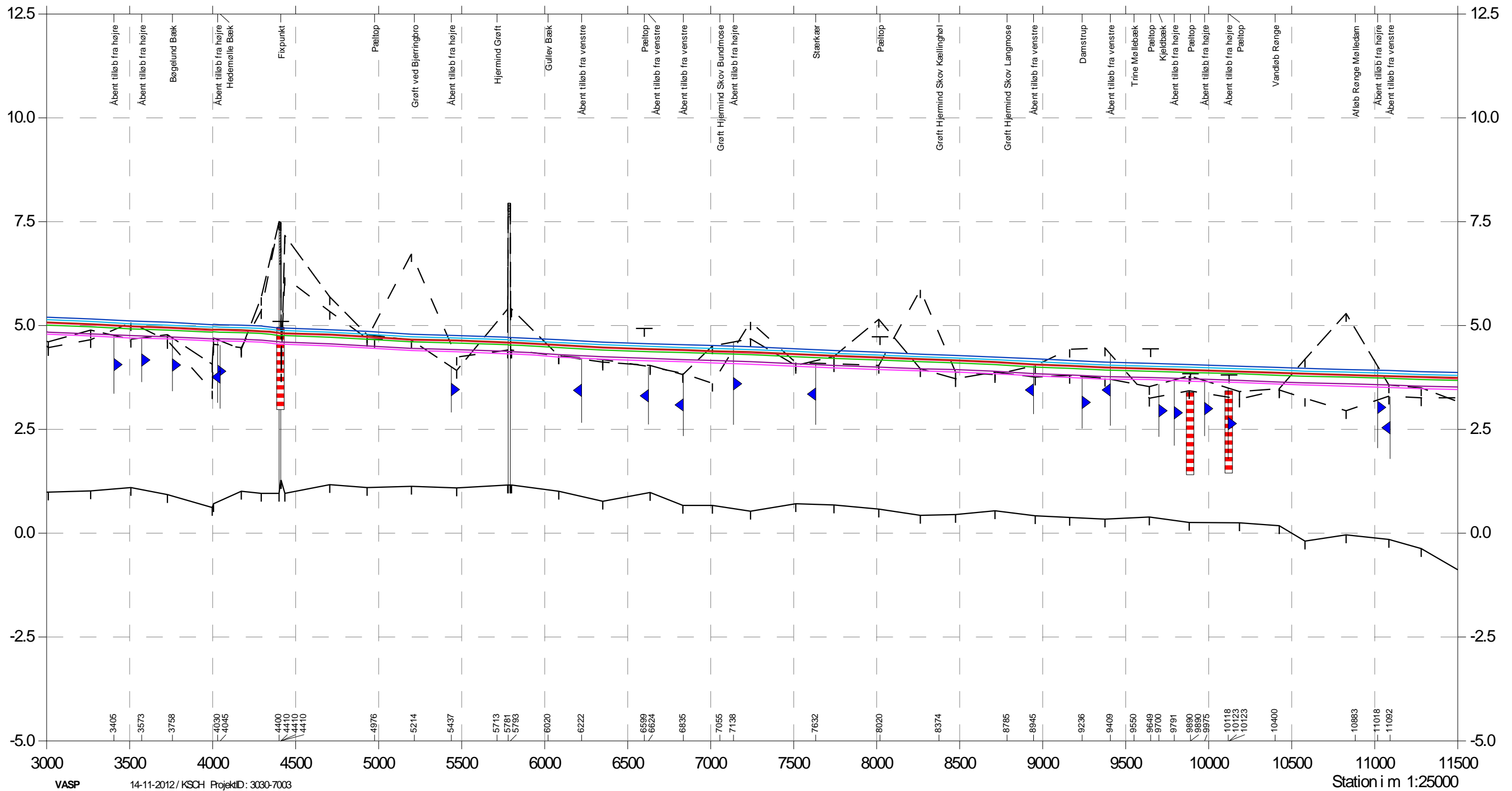
Manningtal februar - april



Bilag 5

- 1974 - 1989
- 2009
- - - Terræn højre
- 2008
- - - Terræn venstre
- 2007
- Bund
- 1990 - 1999
- 2011
- 2010

Kote i m DVR90 1:100



Gudenåen


Vandstandsudvikling

10-års maksimum vandføring

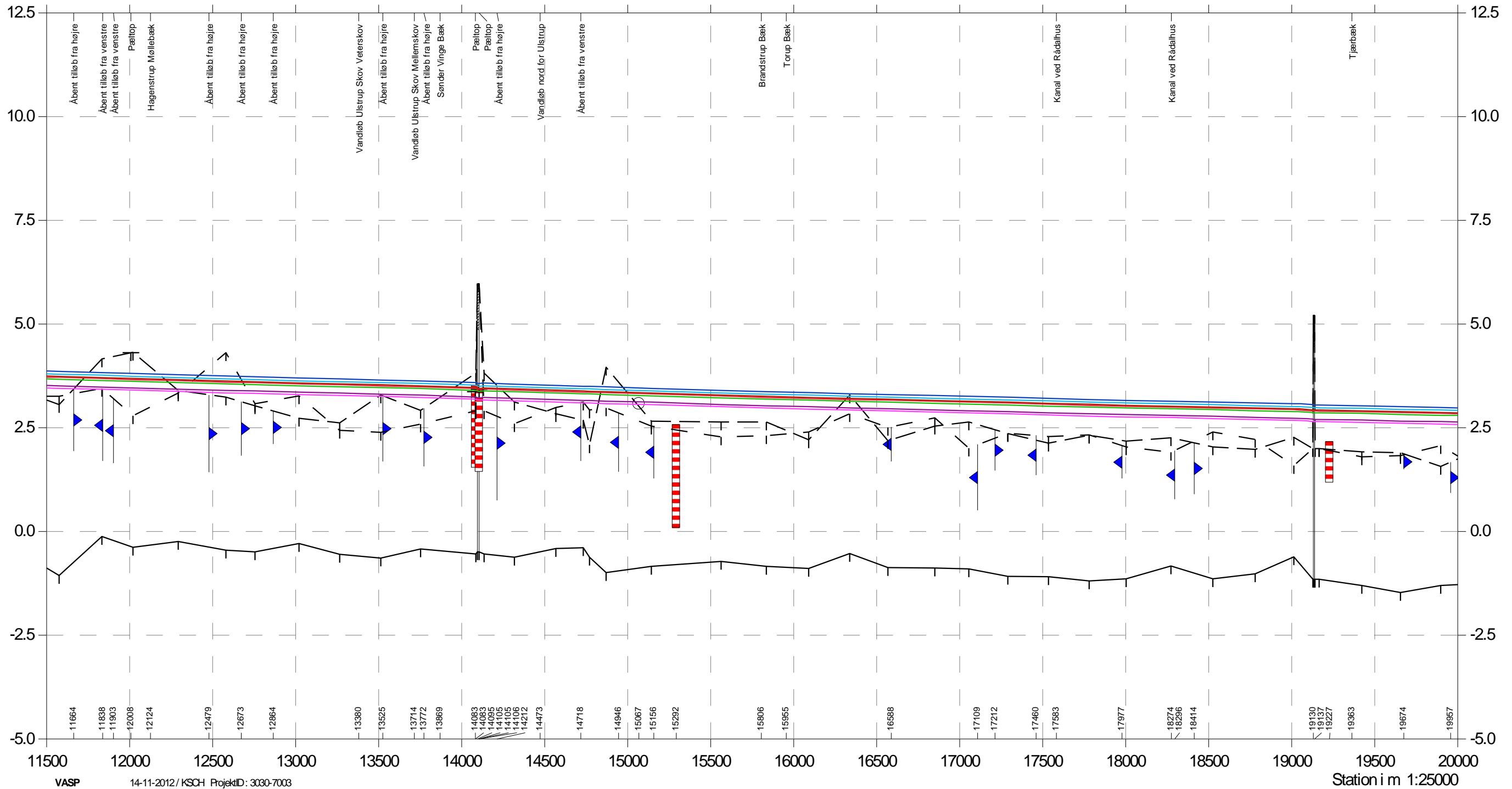
Manningtal februar - april



Bilag 5



Kote i m DVR90 1:100



Gudenåen

Vandstandsudvikling

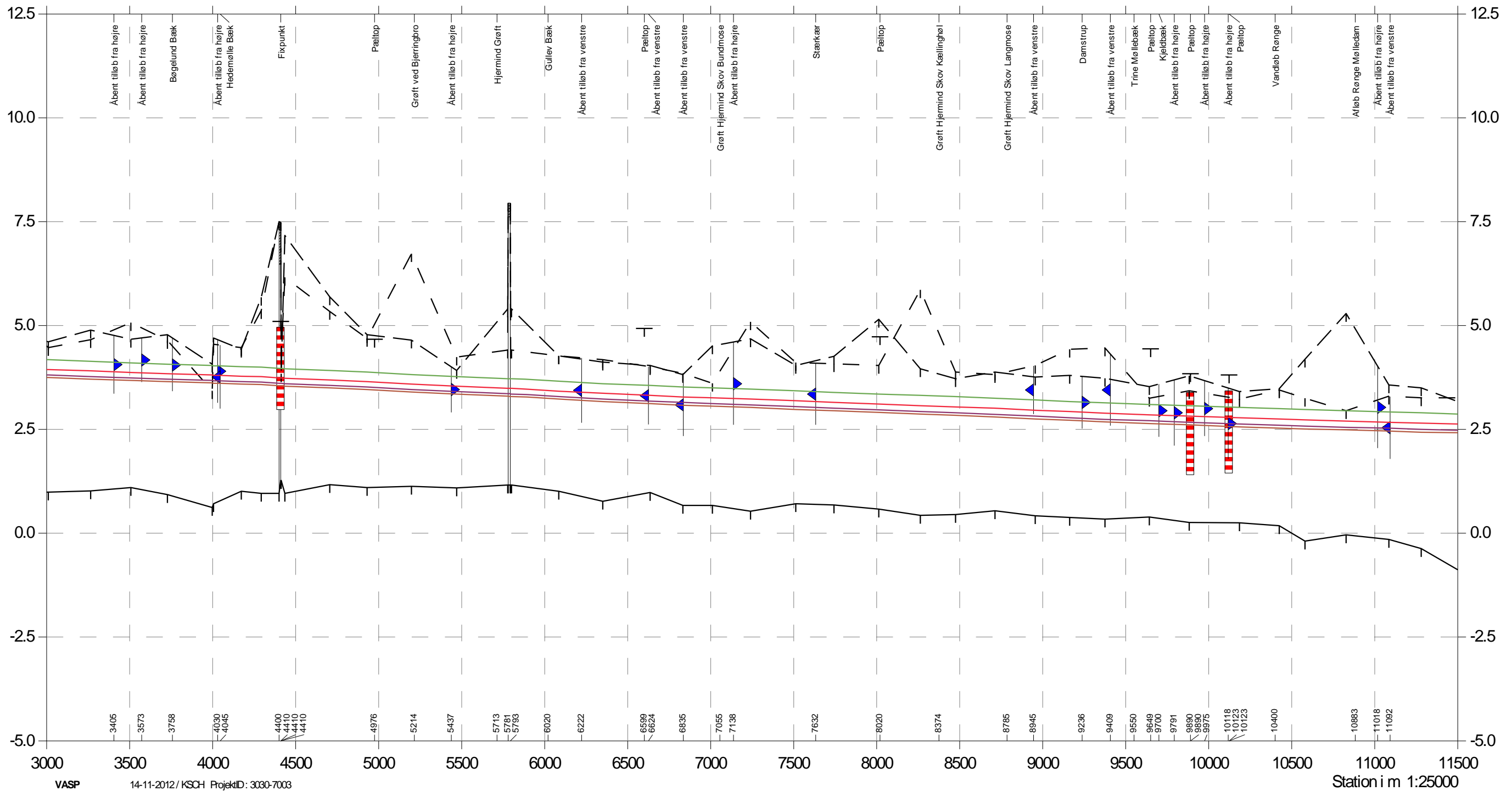
Sommermiddel vandføring
Manningtal juni - september



Bilag 6

- 1 skæring
- Ingen skæring
- - - Terræn højre
- 1 fuld skæring
- - - Terræn venstre
- 3 skæringer
- Bund

Kote i m DVR90 1:100



Gudenåen

Vandstandsudvikling

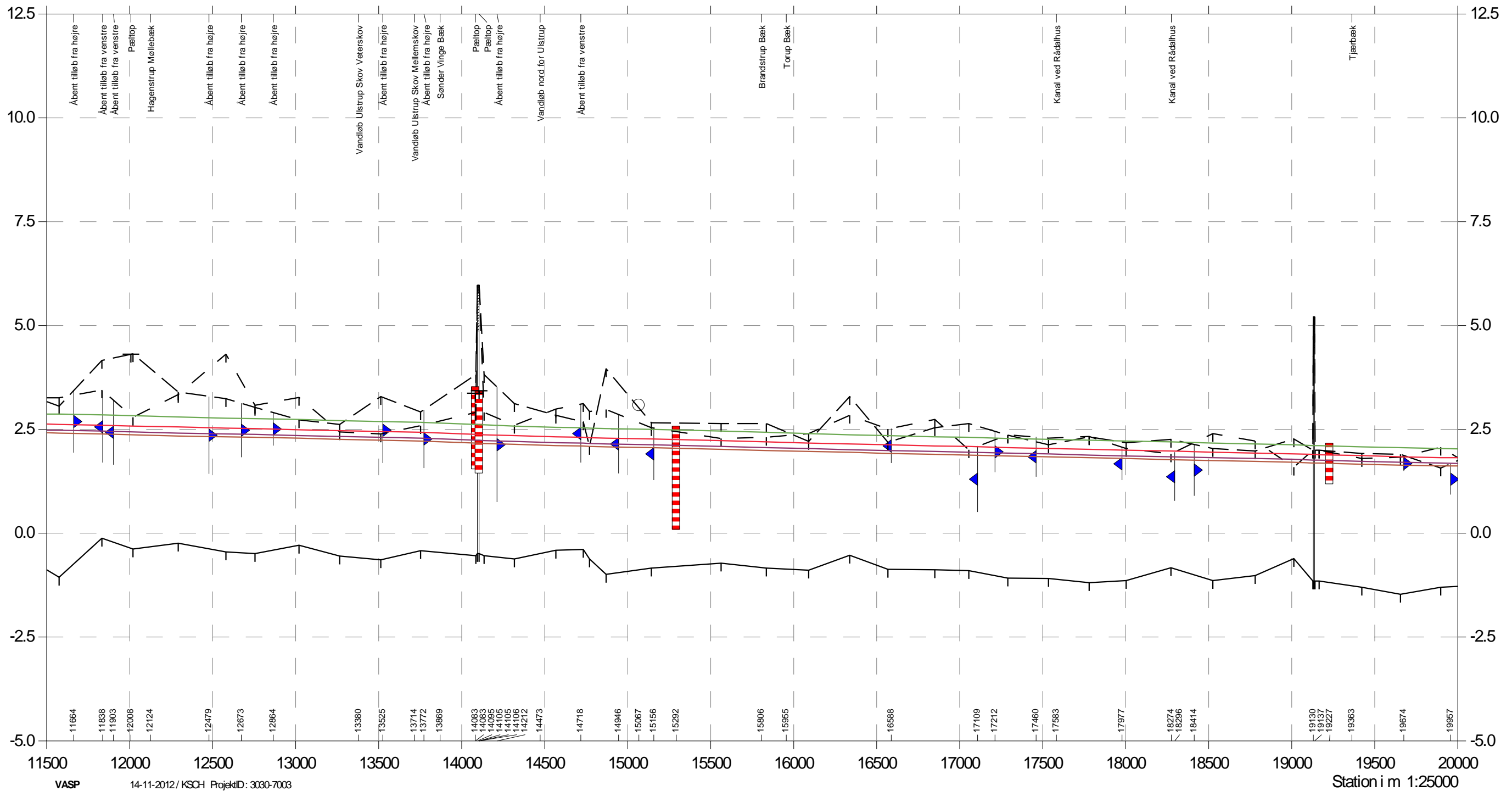
Sommermiddel vandføring
Manningtal juni - september



Bilag 6

- 1 skæring
- Ingen skæring
- 1 fuld skæring
- 3 skæringer
- - - Terræn højre
- - - Terræn venstre
- Bund

Kote i m DVR90 1:100



Gudenåen

Vandstandsudvikling

Sommermedian maksimum vandføring

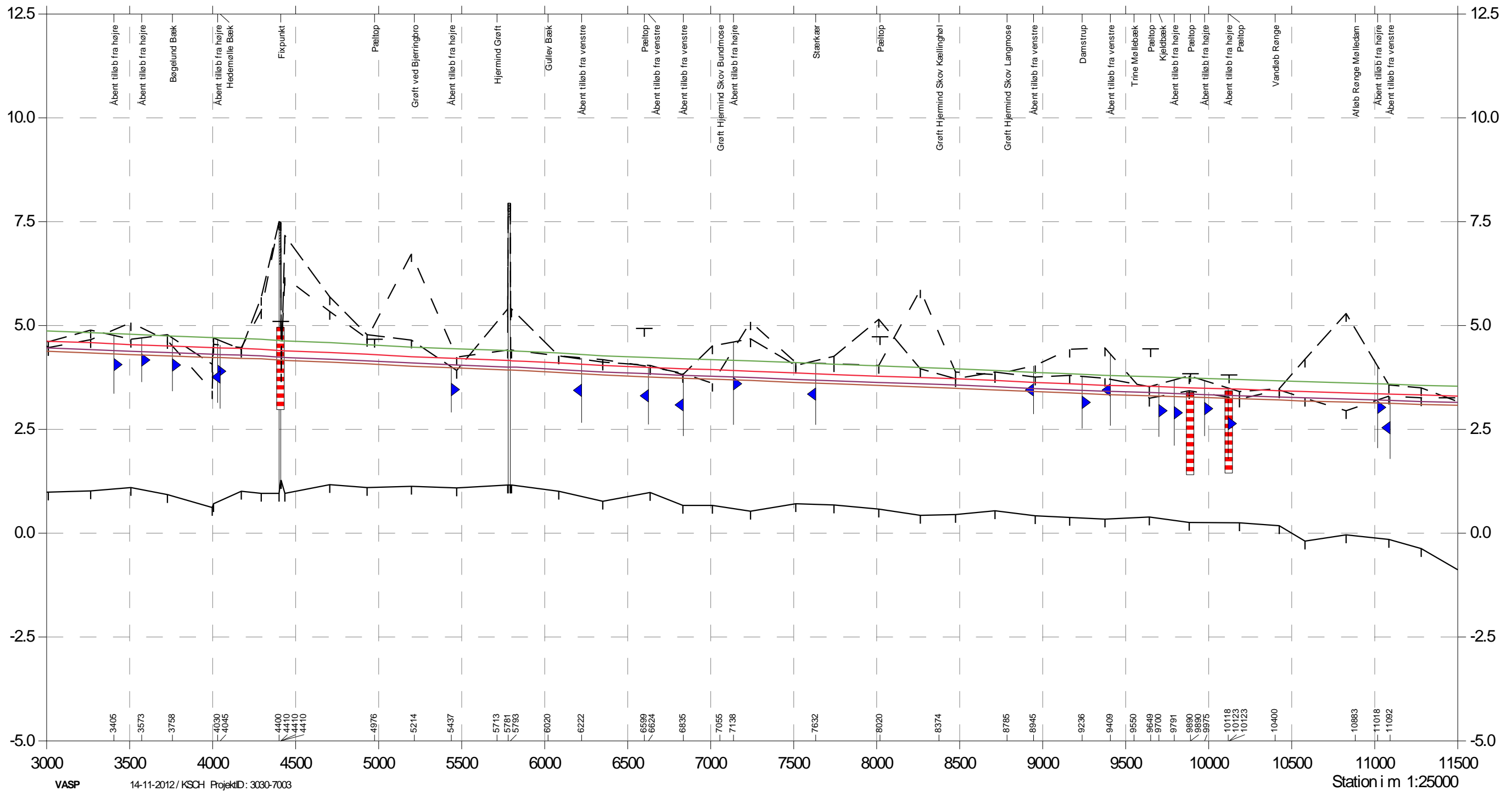
Manningtal juni - september



Bilag 7

- 1 skæring
- Ingen skæring
- 1 fuld skæring
- 3 skæringer
- - - Terraen højre
- - - Terraen venstre
- Bund

Kote i m DVR90 1:100



Gudenåen

Vandstandsudvikling

Sommermedian maksimum vandføring

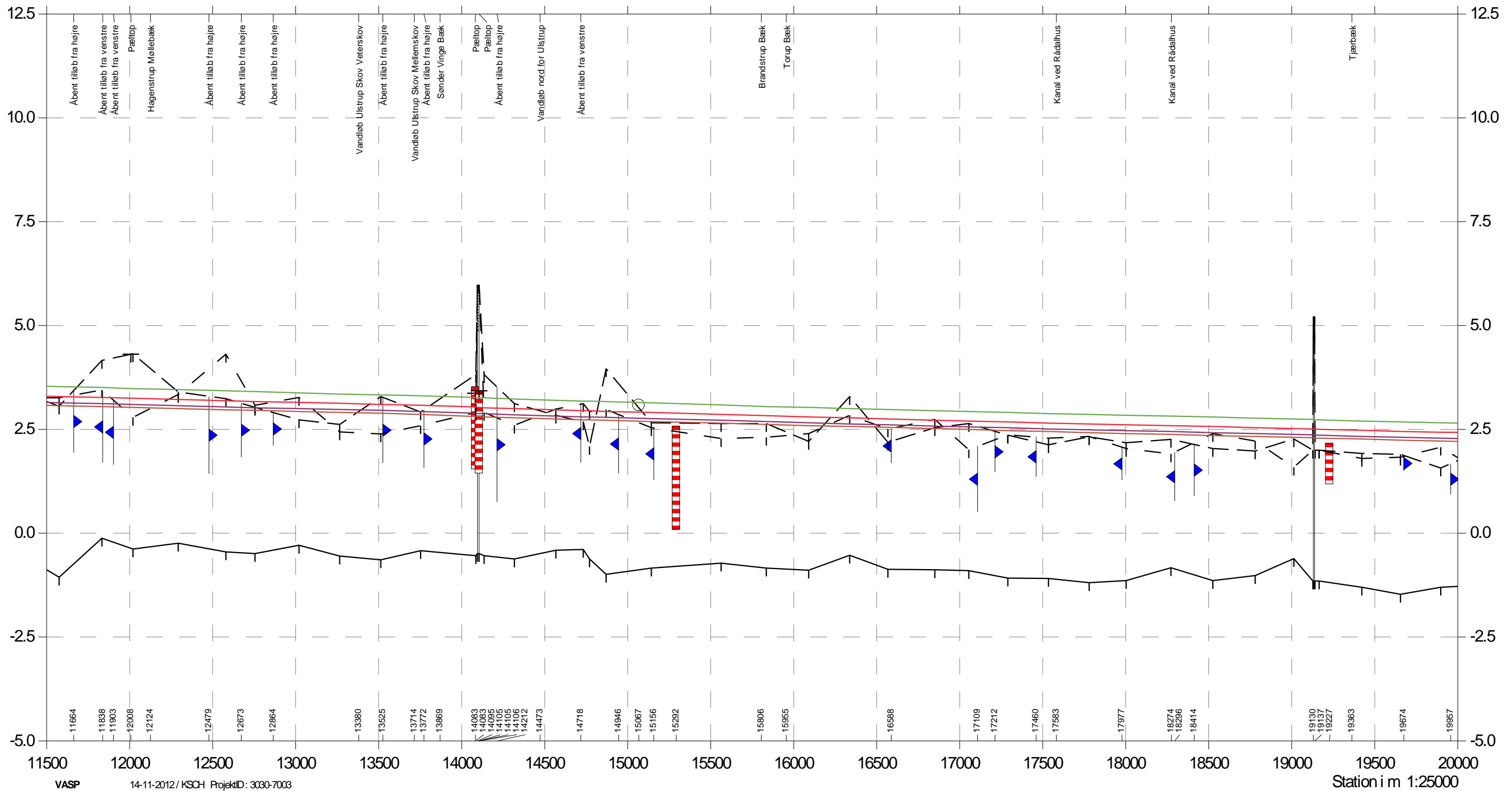
Manningtal juni - september



Bilag 7

- 1 skæring
- Ingen skæring
- 1 fuld skæring
- 3 skæringer
- - - Terraen højre
- - - Terraen venstre
- Bund

Kote i m DVR90 1:100



Gudenåen

Vandstandsudvikling

Vintermiddel vandføring

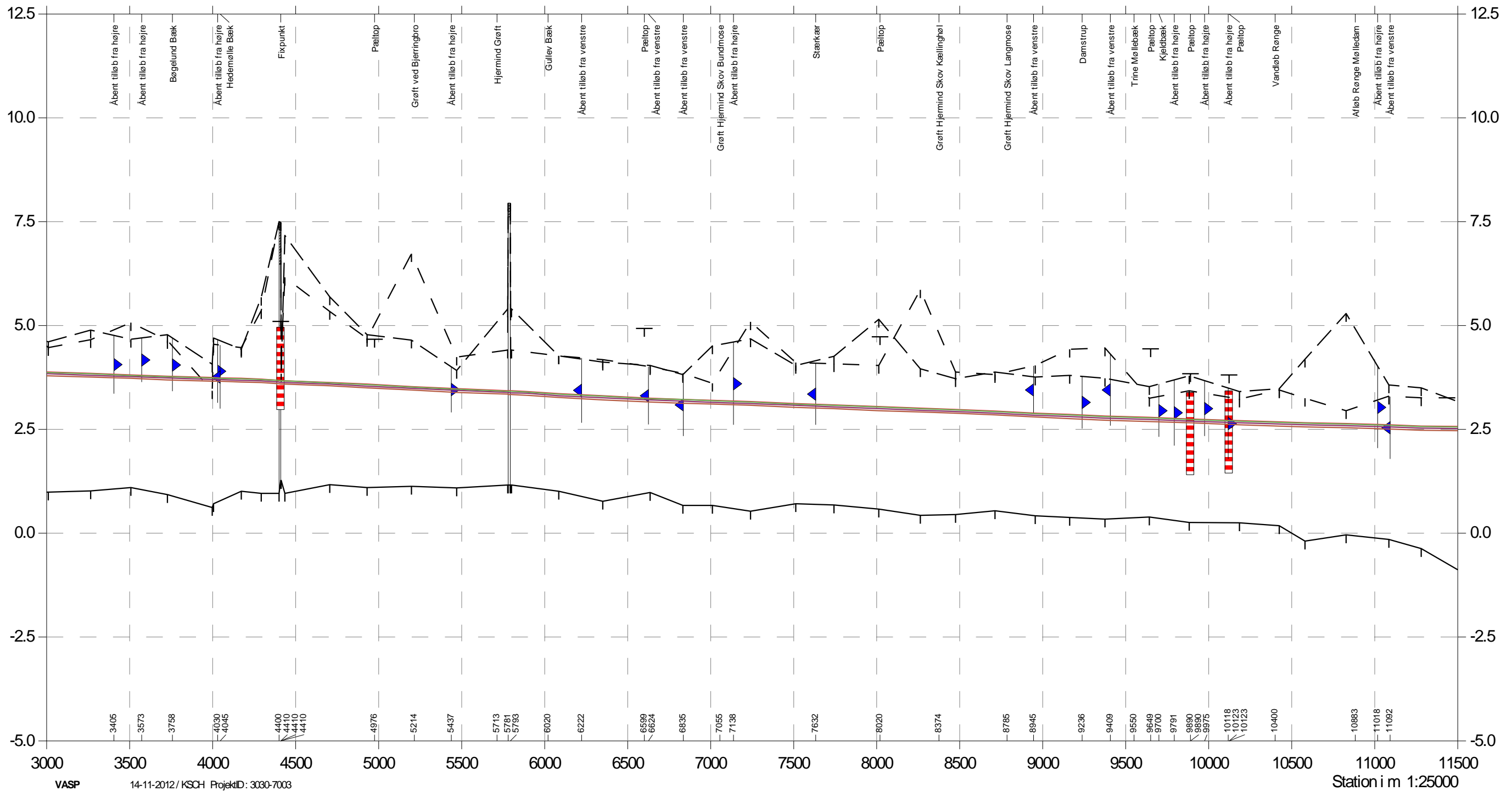
Manningtal februar - april



Bilag 8

- 1 skæring
- Ingen skæring
- 1 fuld skæring
- 3 skæringer
- - - Terræn højre
- - - Terræn venstre
- Bund

Kote i m DVR90 1:100



Gudenåen

Vandstandsudvikling

Vintermiddel vandføring

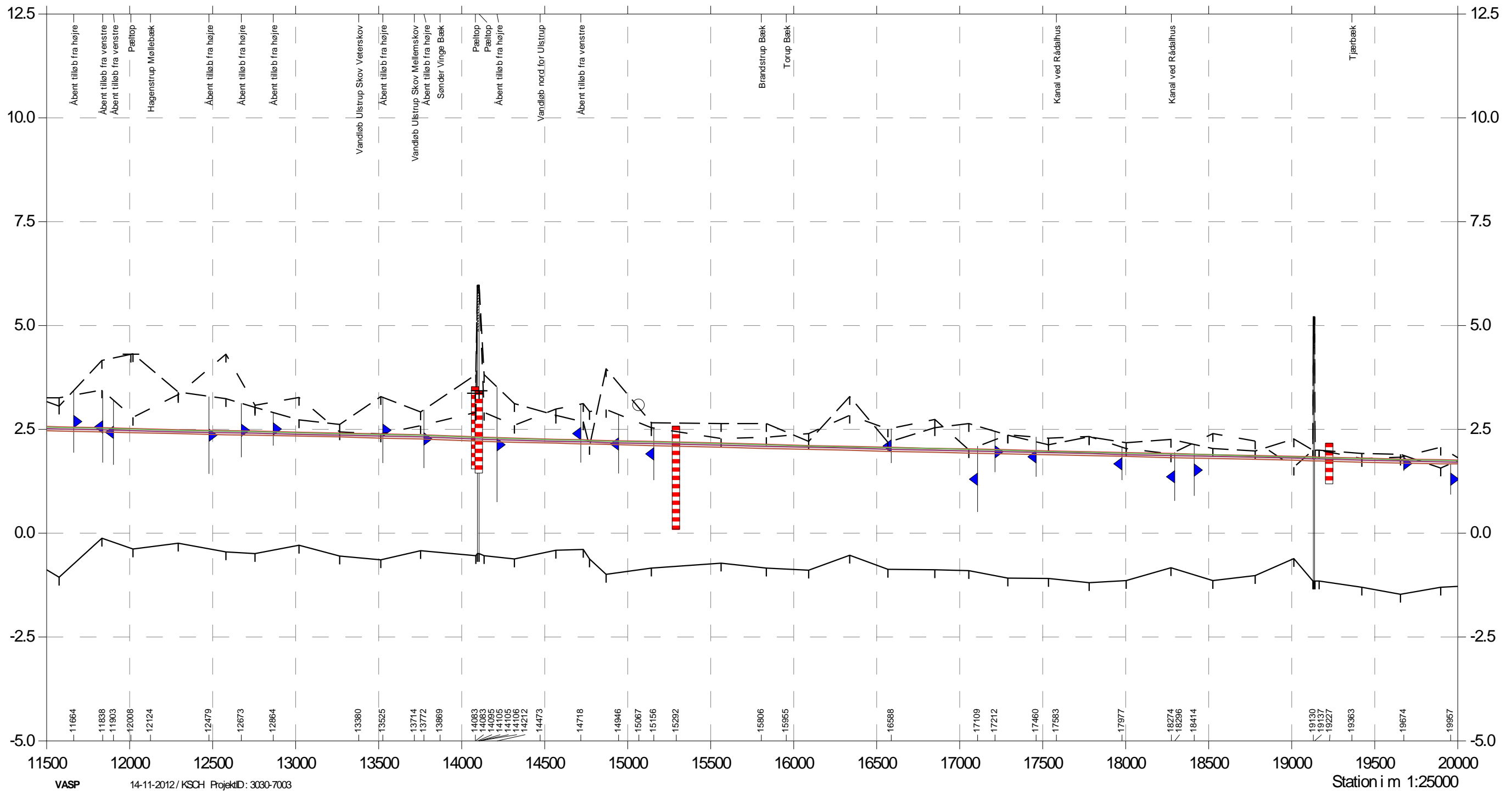
Manningtal februar - april



Bilag 8

- 1 skæring
- Ingen skæring
- 1 fuld skæring
- 3 skæringer
- - - Terræn højre
- - - Terræn venstre
- Bund

Kote i m DVR90 1:100



Gudenåen

Vandstandsudvikling

Medianmaksimum vandføring

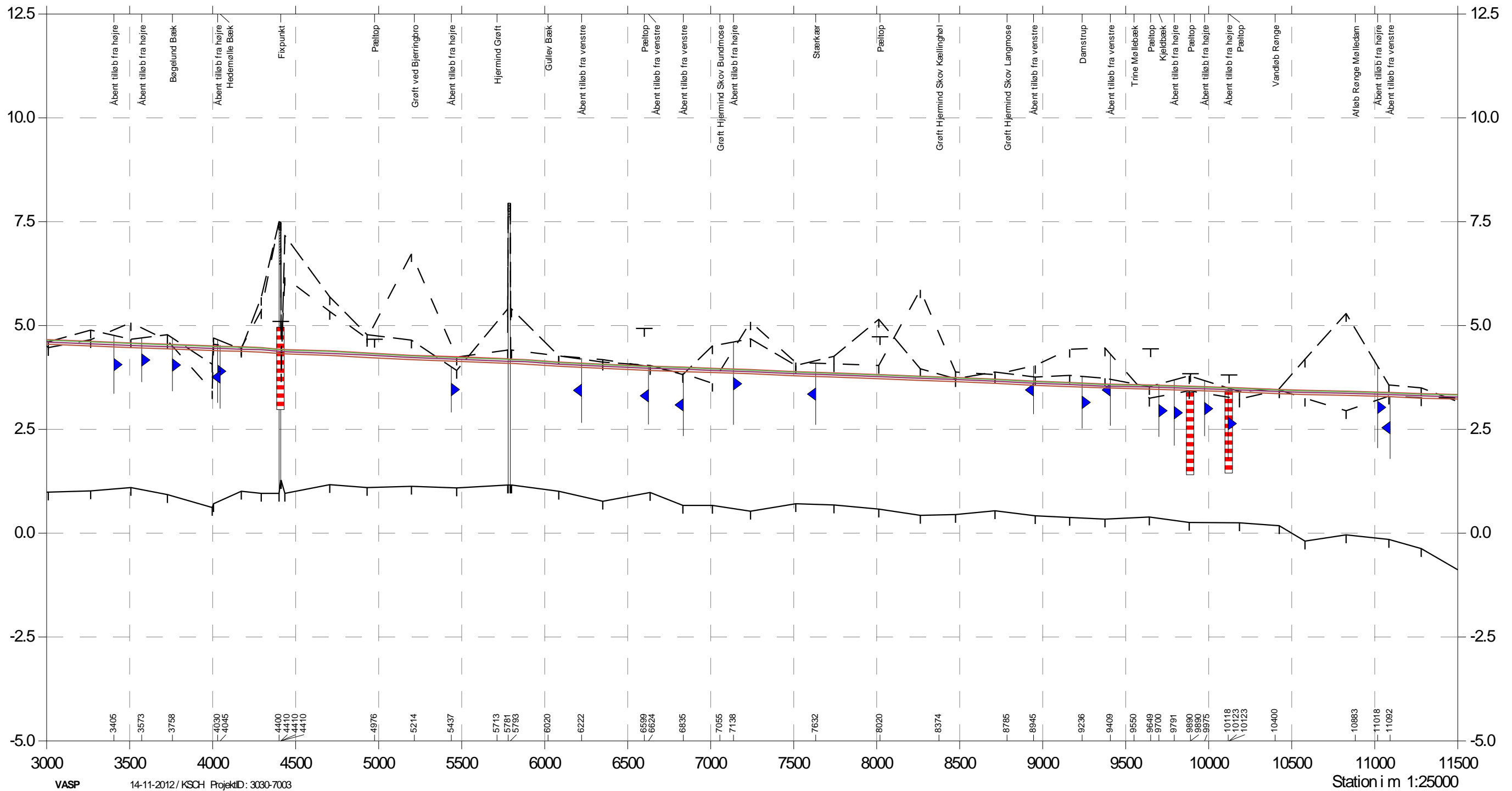
Manningtal februar - april



Bilag 9

- 1 skæring
- - - Terraen højre
- - - Terraen venstre
- Bund
- Ingen skæring
- 1 fuld skæring
- 3 skæringer

Kote i m DVR90 1:100



Gudenåen

Vandstandsudvikling

Medianmaksimum vandføring

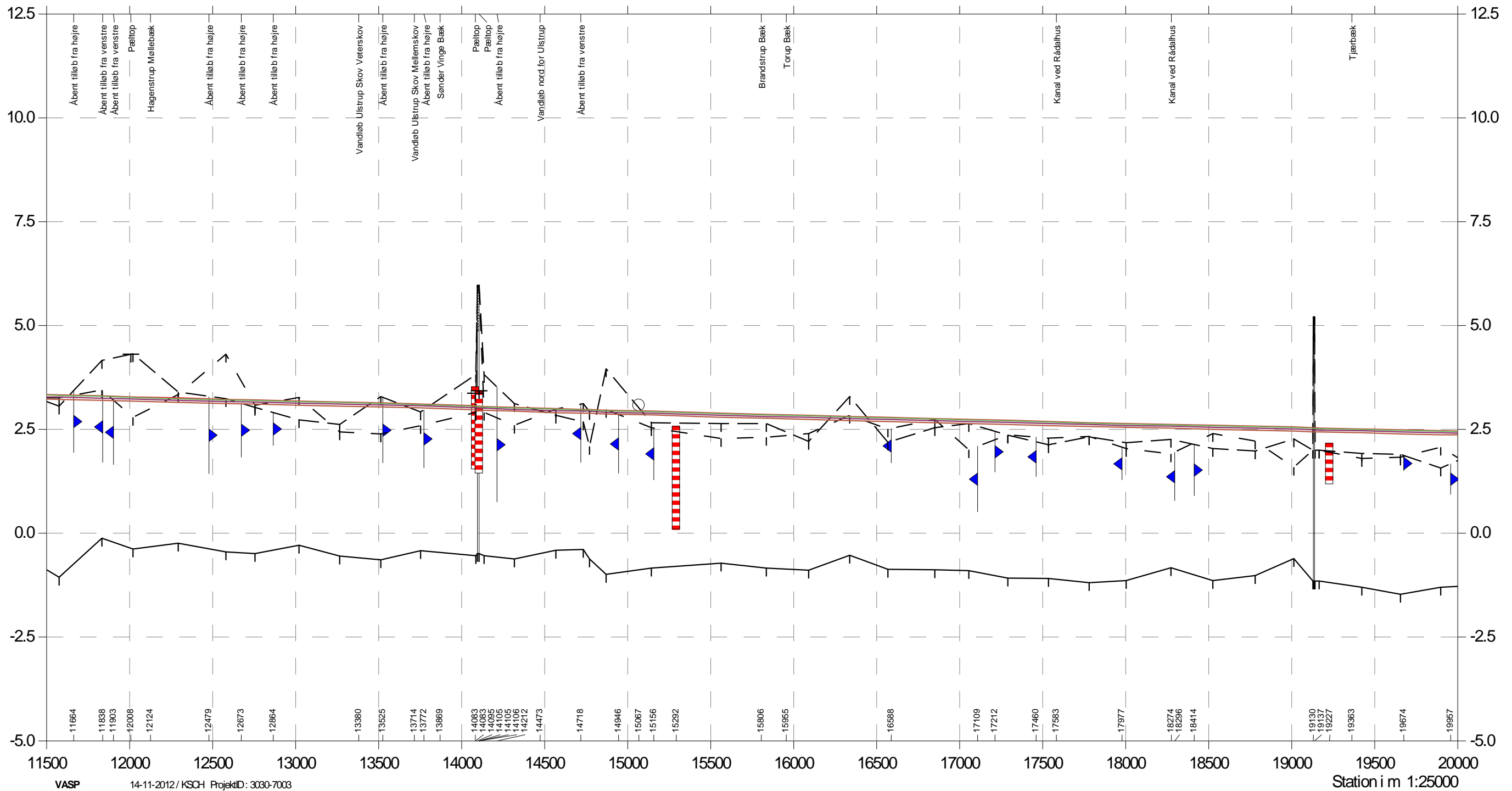
Manningtal februar - april



Bilag 9

- 1 skæring
- - - - Terraen højre
- - - - Terraen venstre
- Bund
- Ingen skæring
- 1 fuld skæring
- 3 skæringer

Kote i m DVR90 1:100



Gudenåen

Vandstandsudvikling

10-års maksimum vandføring

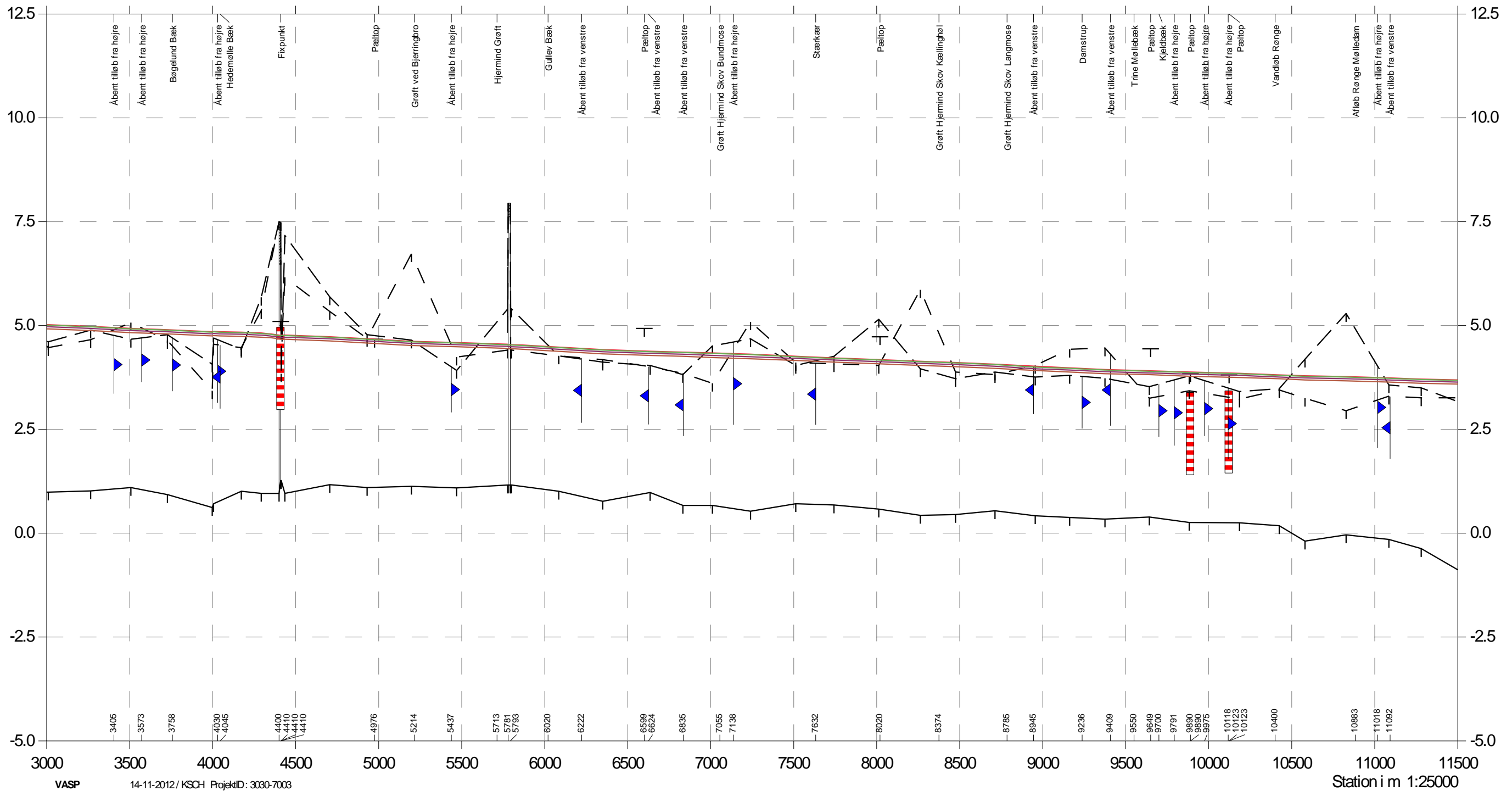
Manningtal februar - april



Bilag 10

- 1 skæring
- Ingen skæring
- 1 fuld skæring
- 3 skæringer
- - - Terraen højre
- - - Terraen venstre
- Bund

Kote i m DVR90 1:100



Gudenåen

Vandstandsudvikling

10-års maksimum vandføring

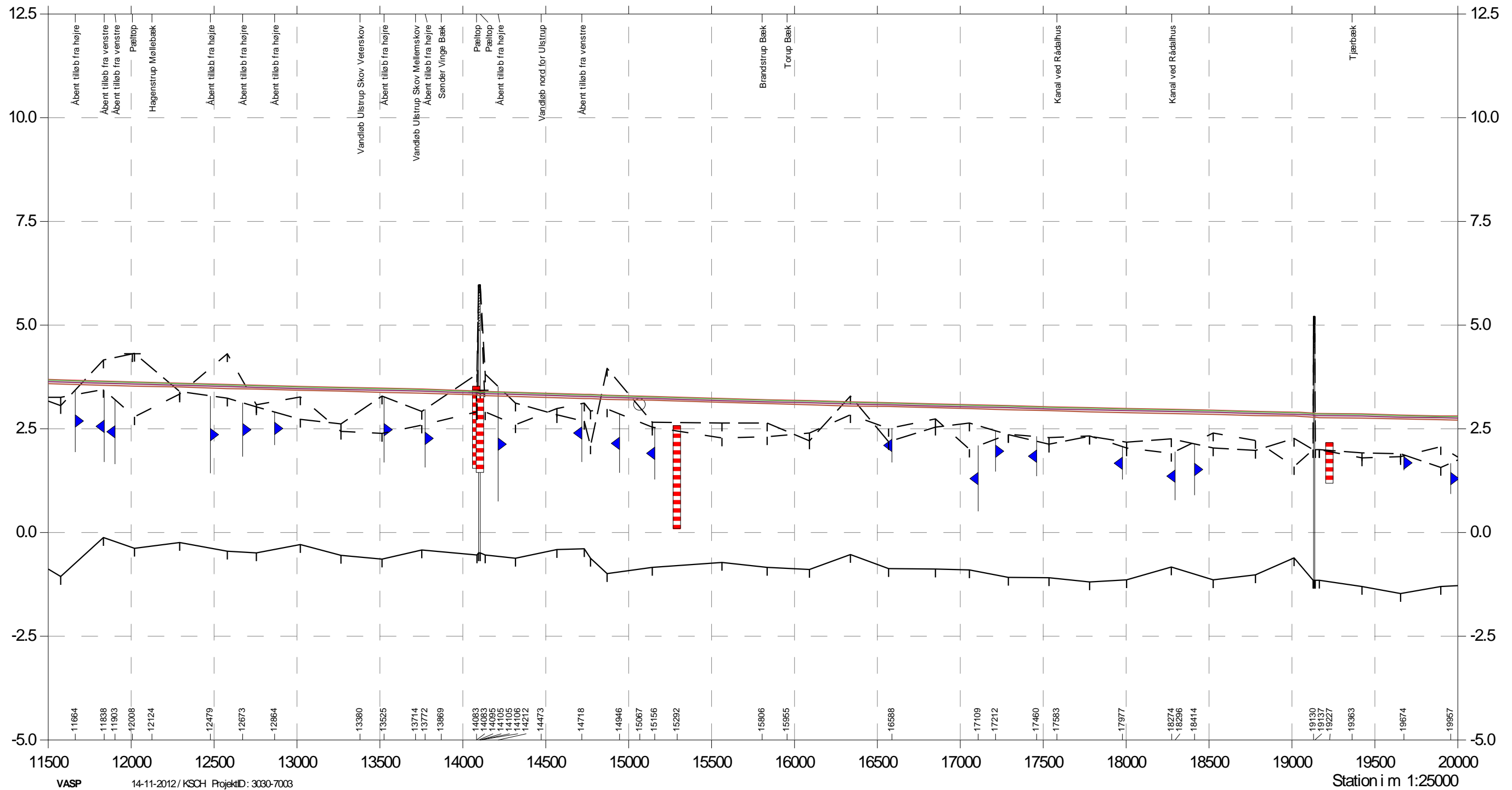
Manningtal februar - april



Bilag 10

- 1 skæring
- Ingen skæring
- 1 fuld skæring
- 3 skæringer
- - - Terraen højre
- - - Terraen venstre
- Bund

Kote i m DVR90 1:100



Gudenåen

Sommervandføring

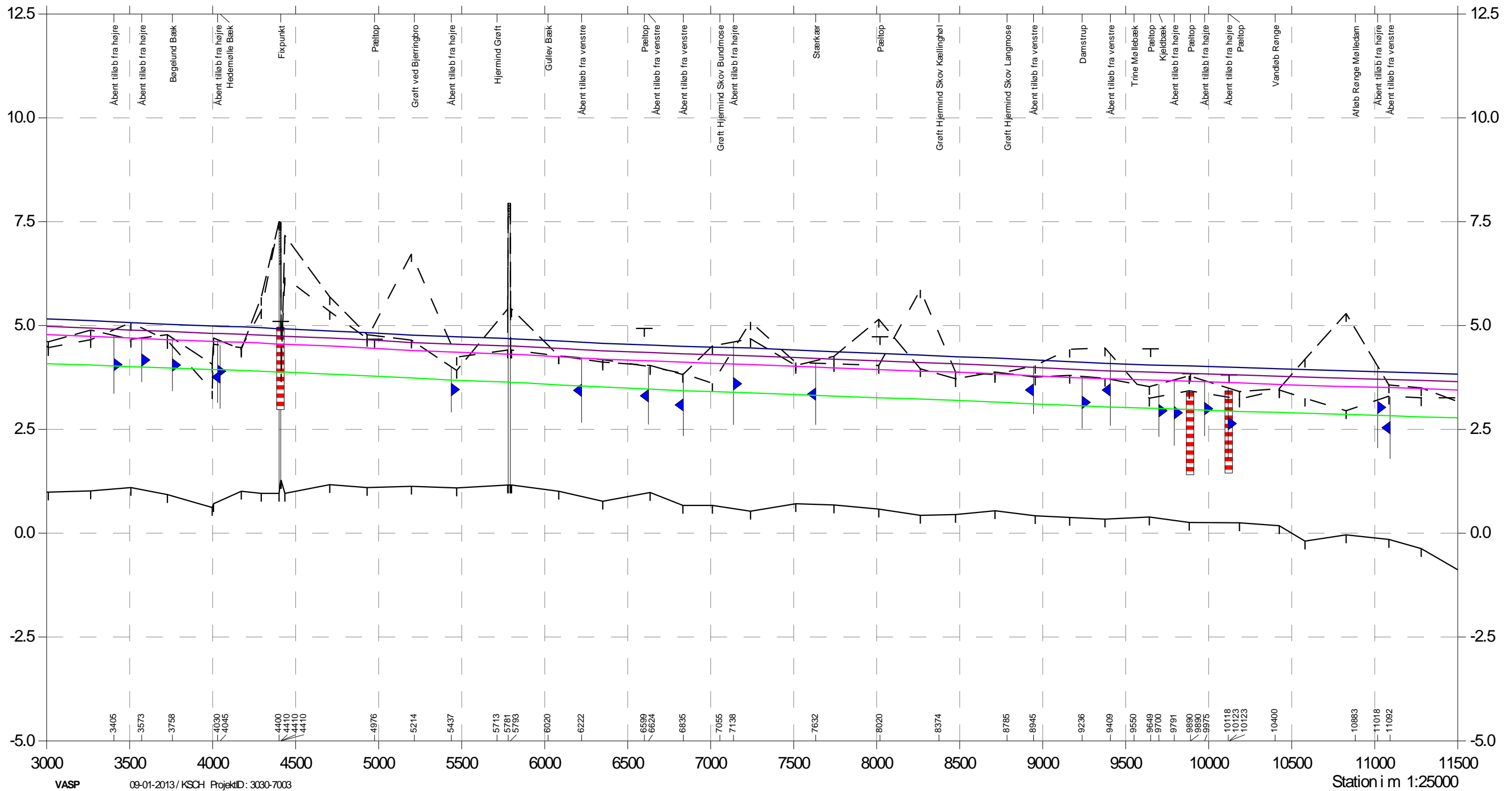
Manningtal juni - september



Bilag 11

- Sommerriddiel
- Terræn højre
- Terræn venstre
- Bund
- Sommer 10-års maksimum
- Sommer 5-års maksimum
- Sommer medianmaksimum

Kote i m DVR90 1:100



Gudenåen

Sommervandføring

Manningtal juni - september



Bilag 11

- Sommerrmiddel
- Terræn højre
- Terræn venstre
- Bund
- Sommer 10-års maksimum
- Sommer 5-års maksimum
- Sommer medianmaksimum

Kote i m DVR90 1:100

