

Sejlsregler for kanoer og kajaker

Før du begynder på din tur, skal du vide:

Hvilke kanoer og kajaker er lovlige at sejle med?

Udlejningsfartøj

For hele Gudenåen fra Tørring til Randers lejes fartøj hos godkendt udlejer, se www.gudenaakomiteen.dk eller kommunernes hjemmeside.

Godkendte udlejningsfartøjer har særlige registreringsnumre.

Adgangstegn er indført mellem Tørring og Klostermølle, da der her er et begrænset antal startmuligheder for sejlsads. Strækningen er mest velegnet til familiesejlsads. Det forudsatte adgangstegn i forbindelse med leje af fartøj fås her af de godkendte udlejere ved kontraktindgåelsen.

Sejlsads med fartøjer, der er lejet på anden måde, er ikke lovlig på Gudenåen – for Tørring-Klostermølle heller ikke med gæsteadgangsstegn på det lejede fartøj.

Hjemmehørende fartøj

Denne kategori omfatter særlig registrering af fartøjer på den sejlsadsbegrænsede strækning Tørring-Klostermølle.

Registreringen administreres af Horsens og Hedensted kommuner og er indtil videre gældende for borgere med kano eller kajak, som er bosiddende inden for de gamle kommuner Tørring Uldum, Brødstrup og Gedved.

Gæstefartøj

Brug af gæstefartøj mellem Mossø og Randers kræver ikke registrering. På strækningen Tørring til Mossø kræver brug af gæstefartøj registrering i form af adgangstegn.

Et gæstefartøj må være et fartøj, man låner eller selv ejer, men ikke et lejet fartøj. Et lånt fartøj må ikke være registreret til anden sejlsads på Gudenåen, dvs. hverken som udlejningsfartøj eller hjemmehørende fartøj.

Skoler og spejdere må arrangere gæstesejlsads for egne elever/medlemmer, som lån, i skolens/distriktets/kredsens egne fartøjer.

For gæsteadgangsstegn betales der gebyr på 125 kr. pr. tegn, og gyldigheden er 3 dage. På grund af begrænsede startmuligheder sælges max. 50 gæstemærker pr. uge.

Gæstemærker skaffes ved henvendelse til Tørring Teltplads på tlf. 41 67 58 00 eller www.toerringteltplads.dk

Ved isætning fra Tørring Teltplads betales en isætningsafgift på 25 kr. pr. enhed. Isætningsafgiften går til vedligeholdelse af faciliteterne på Tørring Teltplads.

På strækningen fra Tørring til Klostermølle er det kun tilladt at

- sejle i perioden 16. juni til 28. februar og i tidsrummet kl. 8-18. Grupper opfordres til før sejlsads påbegyndes at sikre sig overnatningssted, som kan nås inden for tidsrammen.
- sejle med strømmen.
- sejle, hvis der kan fremvises gyldigt adgangstegn.
- anvende 2 og 3 personers kanoer samt 1 og 2 personers kajaker, med mindre anden særlig tilladelse foreligger fra Horsens eller Hedensted Kommune.
- sejle familiesejlsads i grupper på maks. 15 fartøjer, hvis man fra sejlsadens start opdeler i enheder på maks. 5 fartøjer med passende tidsafstand, som skal opretholdes under hele sejlsadsen.

På strækningen fra Riværket til Mossø er det ikke tilladt at

- påbegynde turen ved isætning på Klostermølle.
- isætte fartøjer eller gå i land langs Klosterkanalen fra Riværket (se detailkort 2, Klostermølle) til Klostermølle. Brugere af udlejningsfartøjer må dog efter aftale med udlejeren foretage landgang på den dertil indrettede ophalingsplads ved sydsiden af Klosterkanalen ca. 300 meter før Klostermølle.

På Tåning A er det kun tilladt at

- sejle i tidsrummet kl. 6-22.

Alle steder, hvor du må sejle, er det kun tilladt at

- sejle i fartøjer med godkendt redningsvest til samtlige personer – vesten må af sikkerhedsmæssige grunde ikke bruges til at sidde på.
- lægge fra land, når den ansvarlige udlejer/naturvejleder eller gruppeleder forinden afsejling har givet kvalificeret instruktion om padleteknik og naturbeskyttelse herunder om at undgå påsejling af gydebunker (områder med lav vandstand).

Når du er på turen, skal du vide:

Det er ikke tilladt at

- sejle i siv- og rørbevoksede vandområder og de steder, hvor skiltning eller opslag viser sejlsadsforbud
- udvise støjende adfærd.
- fiske eller jage uden de fiskeri- og jagtberettigedes særlige tilladelse.
- henkaste affald af enhver art i naturen.

Det er kun tilladt at

- gå i land på de afmærkede raste- og overnatningspladser samt landgangssteder.
- gå i land på private arealer, hvis ejerens tilladelse foreligger, eller hvor naturbeskyttelseslovens almindelige adgangsbestemmelser er gældende. Herefter kan man normalt færdes til fods på skovveje fra kl. 6 til solnedgang. På samme måde er det normalt tilladt at færdes på udyrkede, uhegnede arealer.
- overnatte på de afmærkede overnatningssteder.
- overnatte på private arealer, hvis ejerens tilladelse foreligger.
- tænde bål på godkendte bålpladser på raste- og overnatningssteder.
- tænde bål på private arealer, hvis ejerens tilladelse foreligger.
- Særlige opslag om forbud mod bål og brug af åben ild skal altid respekteres.

Særlige sikkerhedsråd

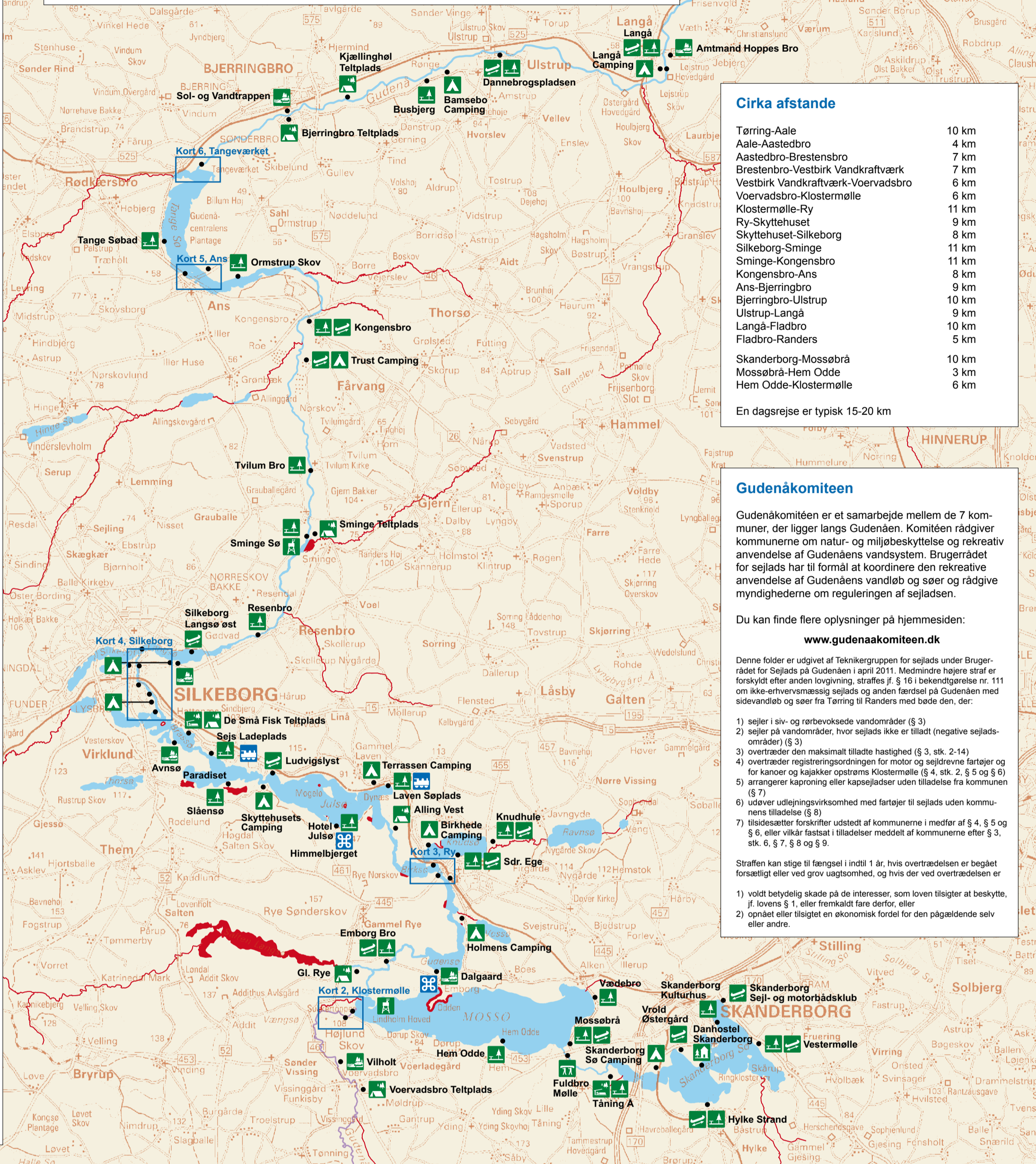
- Brug altid redningsvest.
- Hold afstand mellem fartøjerne.
- Stå aldrig op i kanoerne.
- Hold afstand til fiskeredskaber.
- Undgå at medtage hunde.
- Undlad at sammenbinde kanoer og/eller kajaker.

Signaturer

- Sejlsads med kano og kajak tilladt, canoeing and kayaking allowed
- Sejlsads tilladt med strømmen, downstream sailing allowed
- Sejlsads forbudt (kun tilladt med godkendelse fra vandløbsmyndigheden), sailing forbidden
- Turistbureau, tourist office
- Attraktion/museum, sight/museum
- Banegård, train station
- Vandrehjem, youth hostel
- Campingplads, camping
- Teltplads, primitive campsite
- Shelterplads, shelter
- Fugletårn, bird-observation tower
- Rasteplads med toilet, picnic area with toilet
- Landgangssted uden toilet, landing point without toilet
- Overbæring, transfer place
- Isætningssted for kanoer og kajaker, landing site for canoes and kayaks
- Detailkort, map section

- OBS: Selvom sejlsads på visse søer er tilladt – f.eks. Vessø, Veng Sø og Ravn Sø, så kan isætning kun ske med accept fra lodsejerne, da arealerne omkring søerne er private.

Kort: © Kort- og Matrikelstyrelsen og de respektive kommuner



Cirka afstande

| | |
|------------------------------------|-------|
| Tørring-Aale | 10 km |
| Aale-Aastedbro | 4 km |
| Aastedbro-Brestensbro | 7 km |
| Brestensbro-Vestbirk Vandkraftværk | 7 km |
| Vestbirk Vandkraftværk-Voervadsbro | 6 km |
| Voervadsbro-Klostermølle | 6 km |
| Klostermølle-Ry | 11 km |
| Ry-Skyttheuset | 9 km |
| Skyttheuset-Silkeborg | 8 km |
| Silkeborg-Sminge | 11 km |
| Sminge-Kongsensbro | 11 km |
| Kongsensbro-Ans | 8 km |
| Ans-Bjerringbro | 9 km |
| Bjerringbro-Ulstrup | 10 km |
| Ulstrup-Langå | 9 km |
| Langå-Fladbro | 10 km |
| Fladbro-Randers | 5 km |
| Skanderborg-Mossøbrå | 10 km |
| Mossøbrå-Hem Odde | 3 km |
| Hem Odde-Klostermølle | 6 km |

En dagsrejse er typisk 15-20 km

Gudenåkomiteen

Gudenåkomiteen er et samarbejde mellem de 7 kommuner, der ligger langs Gudenåen. Komiteen rådgiver kommunerne om natur- og miljøbeskyttelse og rekreativ anvendelse af Gudenåens vandssystem. Brugerrådet for sejlsads har til formål at koordinere den rekreative anvendelse af Gudenåens vandløb og søer og rådgive myndighederne om reguleringen af sejlsadsen.

Du kan finde flere oplysninger på hjemmesiden:

www.gudenaakomiteen.dk

Denne folder er udgivet af Teknikgruppen for sejlsads under Brugerrådet for Sejlsads på Gudenåen i april 2011. Medmindre højere straf er forskyldt efter anden lovgivning, straffes jf. § 16 i bekendtgørelse nr. 111 om ikke-erhvervsræssig sejlsads og anden færdsel på Gudenåen med sidevandløb og søer fra Tørring til Randers med både den, der:

- 1) sejler i siv- og rørbevoksede vandområder (§ 3)
- 2) sejler på vandområder, hvor sejlsads ikke er tilladt (negative sejlsadsområder) (§ 3)
- 3) overtræder den maksimale tilladte hastighed (§ 3, stk. 2-14)
- 4) overtræder registreringsordningen for motor og sejlredne fartøjer og for kanoer og kajaker opstrøms Klostermølle (§ 4, stk. 2, § 5 og § 6)
- 5) arrangerer kaproning eller kapsejlsads uden tilladelse fra kommunen (§ 7)
- 6) udøver udlejningsvirksomhed med fartøjer til sejlsads uden kommunens tilladelse (§ 8)
- 7) tilsidesætter forskrifter udstedt af kommunerne i medfør af § 4, § 5 og § 6, eller vilkårligt i tilladelse meddelt af kommunerne efter § 3, stk. 6, § 7, § 8 og § 9.

Straffen kan stige til fængsel i indtil 1 år, hvis overtrædelsen er begået forsætligt eller ved grov uagtsomhed, og hvis der ved overtrædelsen er

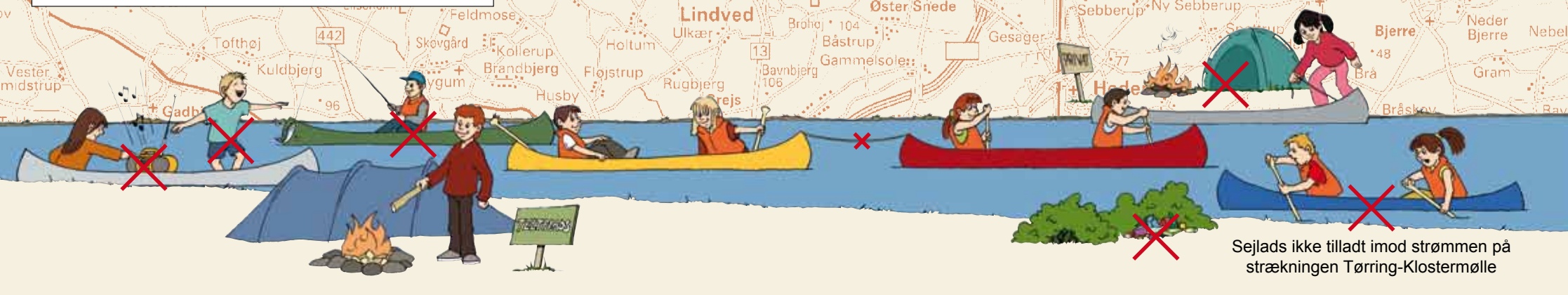
- 1) voldt betydelig skade på de interesserte, som loven tilsigter at beskytte, jf. lovens § 1, eller fremkaldt fare derfor, eller
- 2) opnået eller tilsigtet en økonomisk fordel for den pågældende selv eller andre.

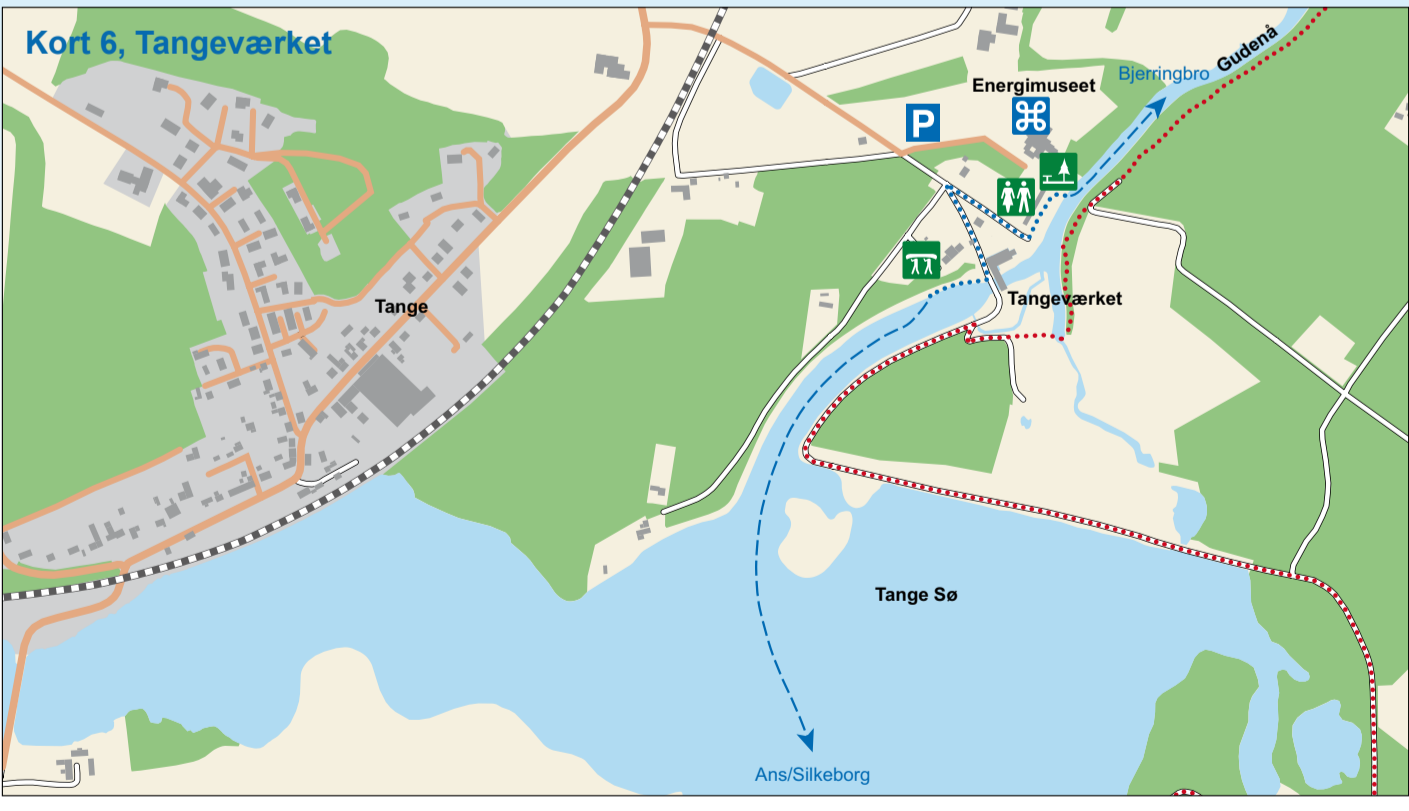
På Gudenåen i kano og kajak

2012



Gudenåkomiteen
Brugerrådet for sejlsads





Signaturer

| | | |
|---------------------------------|--|---|
| Byområde, city/town | Havn for turistbåd, tourist boat | Sejlsrute, sailing route |
| Bygninger, buildings | Vandrehjem, youth hostel | Isætningssted for kanoer og kajaker, landing site for canoes and kayaks |
| Skov, forest | Campingplads, camping | Teltplads, primitive campsite |
| Eng/mose, wetland | Shelterplads, shelter | Fugletårn, bird-observation tower |
| Sø, lake | Toilet, toilet | Rasteplads med toilet, picnic area with toilet |
| Vandløb, river/stream | Rasteplads uden toilet, landing point without toilet | Landgangssted uden toilet, landing point without toilet |
| Jernbane, railway | Overbæring, transfer place | Rute for overbæring, route for transfer |
| Større vej, road | Sluse (gebyr), lock (fee) | Sejlsforbudt, sailing forbidden |
| Markvej/skovvej, gravel road | | |
| Sti, path | | |
| Attraktion/museum, sight/museum | | |
| Banegård, train station | | |
| Turistbureau, tourist office | | |
| Parkeringsplads, parking | | |

0 500 meter

