



Velkommen i kano, kajak og robåd på Gudenåsystemet!

Denne informationsfolder udgives af Gudenåkomiteén. Den skaber overblik over informationer og regler vedrørende den ikke-motoriserede sejlads, så sejladsen bliver en god oplevelse for dig, de andre sejlende og naturen. Påsættes dit fartøj en motor, skal det inden sejladsens start registreres som motoriseret fartøj på www.sejladspaagudenaen.dk – find også her reglerne for motorsejlads.

Du er velkommen på Gudenåen i eget, lånt eller lejet fartøj. Alt efter hvor du sejler, gælder der forskellige regler.

Udlejningsfartøj

Det er tilladt at sejle på Gudenåsystemet i et fartøj fra en godkendt udlejer. Du kan finde oplysninger om udlejerne på www.gudenaakomiteen.dk. Udlejningsfartøjer har særlige registreringsnumre. Lejede fartøjer fra ikke-godkendte udlejere er ulovlige at benytte.

Vederlagsfri sejlads arrangeret af skoler, spejdere og andre organisationer og firmaer i egne fartøjer, for egne elever/medlemmer/ ansatte regnes ikke som udlejningssejlads.

Mellem Tørring og Klostermølle er der en begrænsning i antallet af tilladte sejlads. Derfor skal alle fartøjer her have adgangstegn. Når du lejer et fartøj fra en godkendt udlejer, følger adgangstegnet med.

Hjemmehørende fartøj

a) på strækningen fra Tørring til Klostermølle: Borgere, bosiddende i nærheden af Gudenåen i Horsens eller Hedensted Kommuner eller med ejendom ned til Gudenåen fra Tørring til Klostermølle, kan hos kommunen få registreret deres fartøj som hjemmehørende på denne strækning. Der udstedes et adgangstegn i form af et mærkat, der skal sættes synligt på fartøjet. Med dette må ejeren og dennes husstand sejle her uden yderligere registrering.

b) på strækningen fra Klostermølle til Randers: Her er ingen krav om registrering af hjemmehørende kanoer/kajakker, og sejladsen er fri for disse fartøjer.

Gæstefartøj

a) på strækningen fra Tørring til Klostermølle: Gæstefartøjer skal registreres. Et gæstefartøj er et fartøj, du selv ejer eller har lånt gratis. Et gæstefartøj kan dermed ikke være et registreret udlejningsfartøj.

Ved registreringen udstedes et adgangstegn i form af en gæstenummerplade, der skal sættes synligt på fartøjet. Der sælges max. 50 heraf pr. uge via www.tørringtelplads.dk. Pris: 125 kr. pr. stk. – 5 dages gyldighed. Der opkræves et beløb ved isætning af fartøjer fra Tørring Teltplads.

b) på strækningen fra Klostermølle til Randers: Sejlads med eget eller lånt fartøj uden motor kræver ikke registrering på denne strækning – her er der fri sejlads for disse fartøjer.

I hele Gudenåsystemet gælder, at:

Det er tilladt at:

- gå i land på afmærkede raste- og overnatningspladser, landgangssteder, på private arealer med ejerens tilladelse, og hvor naturbeskyttelseslovens almindelige adgangsbestemmelser er gældende.
- overnatte på afmærkede overnatningssteder, eller på private arealer med ejerens tilladelse. Overnatning på visse teltpladser koster et mindre beløb, som opkræves på stedet.
- tænde bål på godkendte bålsteder på raste- og overnatningspladser, eller med ejerens tilladelse på private arealer. Særlige opslag om forbud mod bål og brug af åben ild skal altid respekteres.

Det er ikke tilladt at:

- sejle i siv- og rørbevoksede vandområder.
- overtræde sejladsforbud.
- overtræde registreringsordningen for fartøjer på strækningen fra Tørring til Klostermølle.
- udøve udlejningssejladsvirksomhed uden kommunal tilladelse.
- tilsidesætte forskrifter udstedt af kommunerne.

Overtrædelse straffes med bøde jf. bekendtgørelse nr. 148 af 24/2/2016 om ikke-erhvervs-mæssig sejlads og anden færdsel på Gudenåen med sidevandløb og søer fra Tørring til Randers, med mindre højere straf er forskyldt efter anden lovgivning.

Nogle strækninger er desuden underlagt særlige regler

Fra Tørring til Klostermølle er det kun tilladt at:

- sejle i perioden 16. juni til 31. december og i tidsrummet kl. 8-18.
- sejle med strømmen (undtaget dog Vestbirk Søerne og strækningen fra Riværket til Klostermølle). Fartøjer må med de samme undtagelser ikke sammenbindes ved sejlads.
- sejle, hvis der kan fremvises gyldigt adgangstegn.
- anvende 2 og 3 personers kanoer samt 1 og 2 personers kajakker. På Naldal Sø og Vestbirk Sø må man dog også sejle med robåd.
- sejle i større grupper, hvis man fra sejladsens start opdeles i enheder på maks. 5 fartøjer med passende afstand, som skal opretholdes under hele sejladsen.

På Tåning A er det kun tilladt at:

- sejle i tidsrummet kl. 6-22.

Cirka afstande (en dagsrejse er ≈ 15-20 km)

Gudenåen fra Tørring til Klostermølle:

Tørring-Aale	10 km
Aale-Aastedbro	4 km
Aastedbro-Brestensbro	7 km
Brestensbro-Vestbirk Vandkraftværk	7 km
Vestbirk Vandkraftværk-Voervadsbro	6 km
Voervadsbro-Klostermølle	6 km

Fra Skanderborg til Klostermølle:

Skanderborg-Mossøbrå	10 km
Mossøbrå-Hem Odde	3 km
Hem Odde-Klostermølle	6 km

Gudenåen fra Klostermølle til Randers:

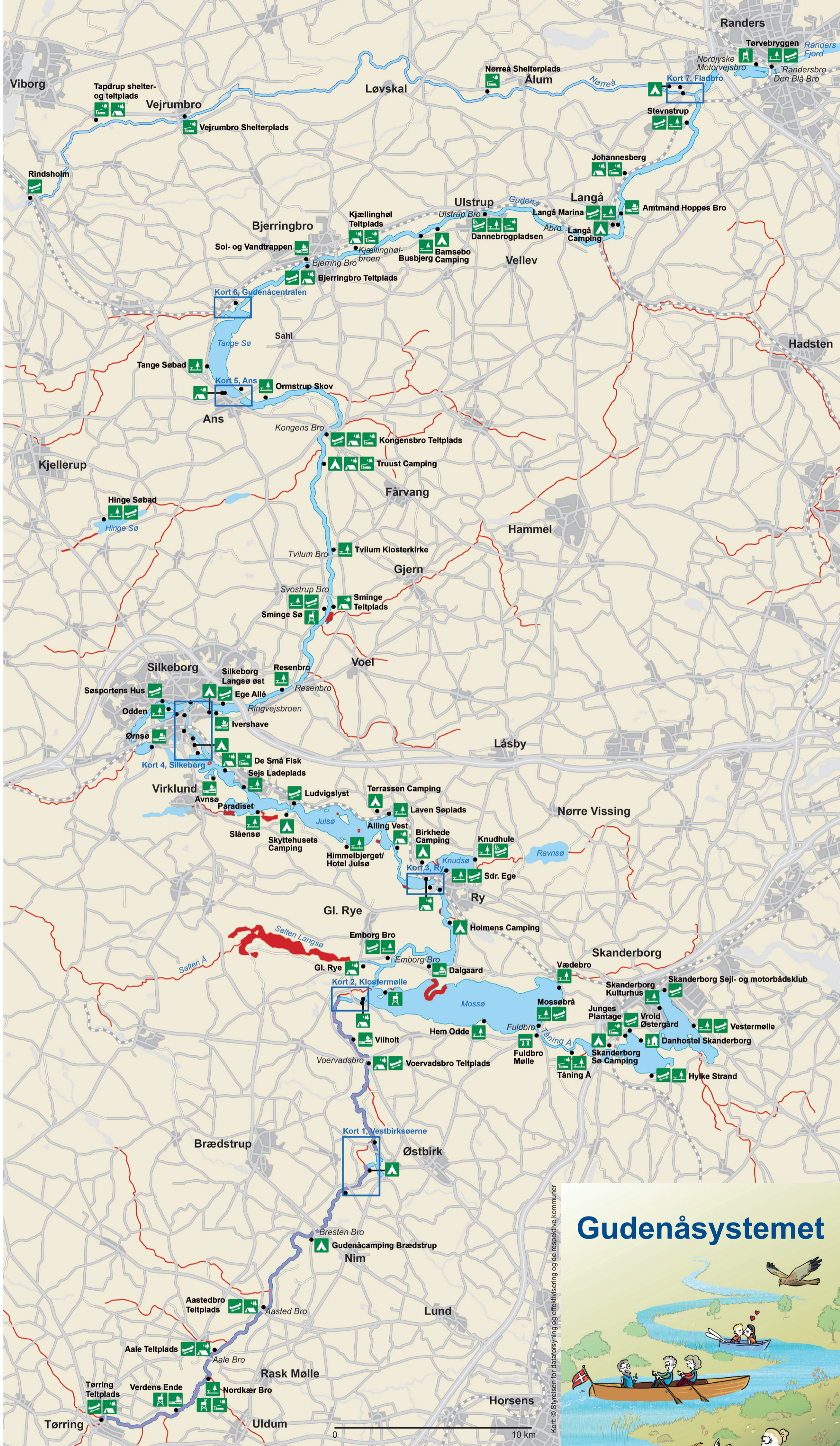
Klostermølle-Ry	11 km
Ry-Skyttehuset	9 km
Skyttehuset-Silkeborg	8 km
Silkeborg-Sminge	11 km
Sminge-Kongensbro	11 km
Kongensbro-Ans	8 km
Ans-Bjerringbro	9 km
Bjerringbro-Ulstrup	10 km
Ulstrup-Langå	9 km
Langå-Nørreåens udløb	9 km
Nørreåens udløb-Randers	4 km

Nørreåen fra Alum til Gudenåen:

Rindsholm-Alum	34 km
Alum-Fladbro	9 km
Fladbro-Gudenåen	1 km

Det er ikke tilladt at

udvise støjende adfærd, henkaste affald af enhver art i naturen eller fiske/jage uden de fiskeri- og jagtberettigedes særlige tilladelse.



Signaturer. Signatures.

- Campingplads. Camping.
- Teltplads med toilet og bord/bænke. Campsite with toilet and table/benches.
- Shelterplads med toilet. Shelter with toilet.
- Rasteplads med toilet og bord/bænke. Picnic area with toilet and table/benches.
- Isætningssted. Landing site.
- Vandrehjem. Youth hostel.
- Landgangssted uden toilet. Landing point without toilet.
- Overbæring. Transfer place.
- Fugletårn. Bird-observation tower.
- Sejls med kano, kajak og robåd tilladt. Canoeing, kayaking and row boats allowed.
- Sejls kun tilladt med strømmen og kun for kanoer og kajakker. Only downstream sailing allowed for canoes and kayaks.
- Sejls forbudt. Sailing forbidden.
- Detailkort - se bagsiden. Map section.

Kort: © Styrelsen for datatrykning og effektivisering og de respektive kommuner



kano, kajak og robåd
Gudenåkomiteén
www.gudenaakomiteen.dk

Illustrationer: Tiens Andersen tv. Snigine Design forside

Detailkort. Map section.

Denne folder er målrettet sejlsads med ikke-motoriserede fartøjer. Du er velkommen på Gudenåen i eget, lånt eller lejet fartøj. Alt efter hvor du sejler, gælder der forskellige regler – se forsiden. Sejler du med motor gælder særlige regler, og dit fartøj skal registreres inden sejlsadsen på hjemmesiden www.sejladspaagudenaen.dk.

I hele Gudenåsystemet gælder, at:
















Det er tilladt at:

- gå i land på afmærkede raste- og overnatningspladser, landgangssteder, på private arealer med ejerens tilladelse, og hvor naturbeskyttelseslovens almindelige adgangsbestemmelser er gældende.
- overnatte på afmærkede overnatningssteder, eller på private arealer med ejerens tilladelse. Overnatning på visse teltpladser koster et mindre beløb, som opkræves på stedet.
- tænde bål på godkendte bålpladser på raste- og overnatningssteder, eller med ejerens tilladelse på private arealer. Særlige opslag om forbud mod bål og brug af åben ild skal altid respekteres.

Det er ikke tilladt at:

- sejle i siv- og rørbevoksede vandområder.
- overtræde sejlsadsforbud
- overtræde registreringsordningen for fartøjer på strækningen fra Tørring til Klostermølle
- udøve udlejningssejlsadsvirksomhed uden kommunal tilladelse.
- tilsidesætte forskrifter udstedt af kommunerne.

Signaturer. Signatures.

-  Campingplads. Camping.
-  Teltplads med toilet og bord/bænke. Campsite with toilet and table/benches
-  Shelterplads med toilet. Shelter with toilet.
-  Rasteplads med toilet og bord/bænke. Picnic area with toilet and table/benches.
-  Vandrehjem. Youth hostel.
-  Isætningssted. Landing site.
-  Landgangssted uden toilet. Landing point without toilet.
-  Sluse (gebyr). Lock (fee).
-  Overbæring. Transfer place.
-  Sejlsads forbudt. Sailing forbidden.
-  Fugletårn. Bird-observation tower.
-  Parkeringsplads. Parking.
-  Havn for turistbåd. Tourist boat.
-  Route for overbæring. Route for transfer.
-  Sejlsadsrute. Sailing route.

0 500 meter

