

Indkaldelse til møde i Gudenåkomitéen/VOS

8. december 2017 kl. 9:00 – 13.30

Vestermølle, Oddervej 80, 8660 Skanderborg.

Mødelokalet vil være i Nordfløjen – 1. sal.



Der serveres morgenkaffe til mødet, som afsluttes med en let julebuffet

1. december 2017

I løbet af mødet besigtiges en vandløbsløsning ved Vestermølle – medbring derfor tøj og fodtøj efter vejrliget

Da mødet er det sidste for komitéen i dens nuværende konstituering, afsluttes mødet afsluttes med Formandens beretning forud for en let juleanretning. Sekretariatet vil i det omfang det er muligt invitere nyvalgte medlemmer til komitéen til at deltage hertil.

Dagsorden

- 1. Velkomst** (kl. 09.00 – 09.10)
v./ Jens Peter Hansen og Jens Szabo/Hans Brok-Brandt
- 2. Godkendelse af dagsorden** (kl. 09.10 – 09.15)
v./ Jens Peter Hansen

Vandoplandstyregruppe for Vandopland 1.5 - Randers Fjord

Gudenåkomitéens vandoplandsopgaver – alle 13 kommuner i vandoplandet til Randers Fjord er inviterede til punkt 3 og 4 og 5, og har beslutningskompetence til punkt 3.

- 3. Kvælstof- og fosforvandoplandsplan** (kl. 09.15 – 09.20)
/v. Hanne Stadsgaard Jensen
- 4. Samarbejdet mellem kommuner og landboforeninger om vådområder** (kl. 09.20 – 09.30)
/v. Hanne Stadsgaard Jensen
- 5. Nyt integreret LIFE-projekt i ådale** (kl. 09.30 – 09.35)
/v. Jørgen Jørgensen
- 6. Vandråd 2017 – afrapportering og foreløbig regnskabsaflæggelse** (kl. 09.35 – 09.45)
/v. Jørgen Jørgensen

Besigtigelse af vandløbsløsning ved Vestermølle - 15 minutters pause

Gudenåkomitéen

- 7. Opsummering på Gudenåkomitéens temamøde 2017** (kl. 10.00 – 10.15)
/v. Morten Horsfeldt Jespersen
- 8. Forventet regnskab for Gudenåkomitéen 2017** (kl. 10.15 – 10.20)
/v. Majbritt Kjeldahl Lassen
- 9. Fastlæggelse af overordnet program for Gudenåkomiteens møder i 2018** (kl. 10.20 – 10.25)
/v. Morten Horsfeldt Jespersen
- 10. GudenåSamarbejdet orienterer** (kl. 10.25 – 10.45)
/v. Gunhild Øeby Nielsen

Sejlsområdet

- 11. Gæstemærkeordningen for ikke-hjemmehørende fartøjer i Horsens og Hedensted kommuner** (kl. 10.45 – 10.55)
/v. Morten Horsfeldt Jespersen
- 12. Forventet regnskab for Sejlsområdet 2017** (kl. 10.55 – 11.00)
/v. Majbritt Kjeldahl Lassen
- 13. Budgetforslag for Sejlsområdet 2018** (kl. 11.00 – 11.05)
/v. Majbritt Kjeldahl Lassen
- 14. Orientering om udlejningssejlsadsen på Gudenåen** (kl. 11.05 – 11.15)
/v. Majbritt Kjeldahl Lassen
- 15. Orientering fra Brugerrådet for Sejlsads på Gudenåen** (kl. 11.15 – 11.20)
/v. Majbritt Kjeldahl Lassen

2

Faste punkter

- 16. Punkter til næste møde** (kl. 11.20 – 11.25)
/v. Morten Horsfeldt Jespersen
- 17. Eventuelt** (kl. 11.25 – 11.30)
/v. Jens Peter Hansen

Inden frokosten i restauranten i stueetagen, holder Gudenåkomitéens formand sin beretning.

Oversigt over mødedeltagelse

Politisk deltagelse

Jens Peter Hansen
Mads Panny
Kurt Andreassen
Lene Tingleff
Ole Pilgaard Andersen
Jens Szabo

Repræsentorer

Randers Kommune
Viborg Kommune
Favrskov Kommune
Hedensted Kommune
Horsens Kommune
Skanderborg Kommune

Teknisk deltagelse

Hans-Erik Jensen
Steen Ravn Christensen
Nels G. Markussen
Hanne Wind-Larsen
Jørgen Jørgensen
Hanne Stadsgaard Jensen
Jens Albert Hansen
Morten H. Jespersen
Poul Hald Møller
Hans Brok-Brandt
Keld Rasmussen
Per Nørmark
Bjarke H. Jensen
Gunhild Øeby Nielsen
Majbritt Kjeldahl Lassen

Repræsentorer

Norrdjurs Kommune
Syddjurs Kommune
Randers Kommune
Randers Kommune
Viborg Kommune
Viborg Kommune
Favrskov Kommune
Silkeborg Kommune
Silkeborg Kommune
Skanderborg Kommune
Horsens Kommune
Hedensted Kommune
Hedensted Kommune
GudenåSamarbejdets Sekretariat
Gudenåkomitéens Sekretariat

Deltager ikke i mødet

Jarl Gorridsen
Per Dalgaard
Jens Meilvang
Jesper Hahn-Pedersen
Henning Hermansen
Alex Vejby Nielsen
Keld Andersen
Annette Holm Bonde
Steen Therkildsen

Repræsentorer

Silkeborg Kommune
Syddjurs Kommune
Norrdjurs Kommune
Ikast-Brande Kommune
Aarhus Kommune
Vejle Kommune
Vejle Kommune
Vejle Kommune
Odder Kommune

Derudover deltager Niels Ramsing Orehøj (Viborg Kommune) på mødet i egenskab af ledelsesassistent

Bilagsoversigt

- 1 P-VOP VP1 ver 4_Randers Fjord_29 aug 17
- 2 N-VOP VP1 Randers Fjord ver 9_25 okt 17
- 3 Kortbilag N-VOP VP1 Randers Fjord version 9 af 25 okt 2017
- 4 N-VOP VP2 1.5 Randers Fjord ver 13_22 juni 17
- 5 Oversigt over udgifter til sekretariatsbetjening af vandråd 2017 (pr. 1. november 2017)
- 6 Referat 2. vandrådsmøde Randers Fjord 12 juni 2017
- 7 Referat 3. vandrådsmøde 22 august 2017
- 8 Referat 4. vandrådsmøde Randers fjord_29 september 2017
- 9 Referat 5. vandrådsmøde Randers fjord_11 oktober 2017
- 10 Indlæg i Landbrugsavisen: Et af de første og største fosforprojekter i Danmark indvies fredag næste uge
- 11 Mødeopsummering_7. dialogmøde 5. september 2017
- 12 Referat_møde i Brugerrådet for Sejlads på Gudenåen 9. november 2017

Punkt 1. Velkomst

Efter Formandens velkomst blev en introduktion til Vestermølle givet.

Punkt 2. Godkendelse af dagsorden

Indstilling

Sekretariatet indstiller, at

- dagsordenen til Gudenåkomitéens møde 8. december 2017 godkendes

Punkt 3. Kvælstof- og fosforvandoplandsplan

Baggrund

Som det ser ud lige nu, er der projekter nok til at opfylde målsætningerne om N-reduktion i 2. planperiode. Men bliver udfaldet af bare en af de forundersøgelser, der i øjeblikket er i gang, at projektet af den ene eller den anden årsag ikke kan gennemføres, skal der indsættes nyt projekt.

Sekretariatets bemærkninger

N-VOP

1. planperiode: Vandoplandsplanen er opdateret to gange siden sidste møde.
 - 30. juni 2017, hvor en række data for projektet i Øster Alling Vådenge (Norddjurs kommune) blev opdateret.
 - Oktober 2017 meddelte Landbrugs- og fiskeristyrelsen at de havde opgivet at gennemføre jordfordeling i projektet ved Hjerminde Sø (Viborg kommune), blandt andet som følge af at lodsejerne havde urealistisk høje forventninger til priser for jord og ejendomme. Projektet er derfor opgivet, og taget ud af planen.

Den seneste udgave af N-vandoplandsplanen for 1. planperiode er vedlagt som bilag, med tilhørende kortbilag.

2. planperiode: Den seneste opdatering af N-vandoplandsplanen for 2. planperiode blev indsendt den 22. juni 2017. Opdateringen omfatter tilrettede tal for projektet i Kollerup enge (Favrskov Kommune), og ændring af status for projektet i Tvede Å (Randers Kommune), da der er givet tilsagn om tilskud til forundersøgelse. Planen blev godkendt af Miljøstyrelsen den 23. juni 2017. Planen er vedlagt som bilag.

7

P-VOP

1. planperiode: Planen blev opdateret den 29. august 2017, for at afspejle at projektet Hinge Sø – Alling Sø er afsluttet. P-VOP version 4 er vedlagt som bilag.
2. planperiode: Der er ikke sket ændringer siden opdateringen 8. maj 2017 (version 8).

Bilag

Bilag 1: P-VOP VP1 ver 4_Randers Fjord_29 aug 17

Bilag 2: N-VOP VP1 Randers Fjord ver 9_25 okt 17

Bilag 3: Kortbilag N-VOP VP1 Randers Fjord version 9 af 25 okt 2017

Bilag 4: N-VOP VP2 1.5 Randers Fjord ver 13_22 juni 17

Indstilling

Sekretariatet indstiller, at

- orienteringen tages til efterretning

Punkt 4. Samarbejdet mellem kommuner og landboforeninger om vådområder

Baggrund.

På Gudenåkomitéens møde den 9. december 2016 blev det vedtaget at invitere formændene for relevante lokale landboforeninger til et samarbejde om vådområdeindsatsen i oplandet til Randers Fjord.

16 lokale landboforeninger blev efterfølgende inviteret til Gudenåkomitéens møde den 10. marts 2017. Her blev oplandskonsulenterne, der skal forestå vejledningen af landmænd der ønsker at etablere mini-vådområder, fremhævet som særlig vigtige samarbejdspartnere for kommunerne. Det blev desuden vedtaget, at landbrugets organisationer fremover skal inviteres til et årligt møde med Gudenåkomitéen.

Opfølgning:

Opfølgende initiativer:

- Slutningen maj 2017: Møde mellem repræsentanter for lokale landboforeninger og Gudenåkomitéens embedsmandsgruppe. Samarbejdet blev drøftet nærmere, især oplandskonsulenternes rolle i mini-vådområdeordningen og snitfladen til de store vådområder. Der var enighed om at tæt dialog og lokalt samarbejde var nøglen til gode resultater for begge ordninger.
- Den 18. september 2017. Møde mellem oplandskonsulenterne i oplandet til Randers Fjord, jordfordelingsmedarbejdere fra Landbrugs- og Fiskeristyrelsen, og kommunale teknikere. Oplandskonsulenterne oplyste, at der i oplandet skal fjernes 108 ton kvælstof i perioden indtil 2021 gennem etablering af mini-vådområder, hvilket svarer til ca. 300 enkelt-anlæg. Indtil videre havde interessen for ordningen været ret begrænset, men det opsøgende arbejde var heller ikke gået i gang.
- Oplandskonsulenterne har i løbet af efteråret 2017 afholdt møder med de enkelte kommuner, hvor bl.a. placeringen af nuværende og planlagte store vådområder i forhold til mini-vådområder er drøftet, og procedurer for løbende gensidig orientering er blevet aftalt.
- Den 13. november 2017 blev der, på LMO's initiativ, afholdt dialogmøde mellem de kommunale teknikere, LMO, SEGES og Miljøstyrelsen.

Sekretariatets bemærkninger

Bekendtgørelsen om mini-vådområder var i høring frem til slutningen af juni 2017, og forventes offentliggjort omkring 1. december 2017. Tilskudsordningen forventes at starte 1. februar 2018.

Den tætte koordination mellem oplandskonsulenter og kommuner, som allerede er igangsat i oplandet til Randers Fjord, forventes at betyde at risikoen for at de to ordninger ”spænder ben” for hinanden er væsentligt reduceret.

Den fortsatte dialog med landbrugets organisationer skal tilrettelægges og indarbejdes i Gudenåkomitéens/VOS'ens mødeplan for 2018.

Indstilling

Sekretariatet indstiller, at

- orienteringen tages til efterretning.

Punkt 5. Nyt integreret LIFE-projekt i ådale

Baggrund

Den 1. januar 2018 starter et integreret EU LIFE-projekt med titlen ”Landmanden som naturforvalter”, hvor både Randers og Viborg kommune deltager som partnere sammen med 6 andre midt- og nordjyske kommuner. Naturstyrelsen er projektejer, og udover de 8 kommuner deltager Miljøstyrelsen og Landbrugs- og Fiskeristyrelsen og landbruget også som partnere. Projektet strækker sig over 8 år, og fokuserer på at gøre naturpleje til en rentabel driftsgren for lodsejere i ådale, hvor naturtyper som rigkær og kildevæld er trængte af manglende drift af de lavtliggende arealer.

En af de ådale der indgår i projektet er Nørreå-dalen. Viborg Kommune planlægger at starte aktiviteter i området fra begyndelsen af projektperioden. Der kan blandt andet arbejdes med sammenlægning af små arealer til større driftsenheder gennem jordfordeling eller oprettelse af græsningslaug, biomassehøst, og branding af produkter fra naturpleje i ådalene (f.eks. ” naturkød”).

Projektet er ”integreret” i den forstand, at eksisterende tilskudsordninger helt eller delvis finansieret af EU-midler i videst muligt omfang skal inddrages i projekter i området, herunder vådområdeordningen. Projektet kan så finansiere tiltag som ikke er omfattet af de eksisterende tilskudsordninger, og vil derudover arbejde med at forbedre de eksisterende ordninger så de forenkles og tilpasses. Projektet kan derved få en afsmittende effekt på forvaltningen af andre ådale, herunder Gudenå-dalen.

10

Sekretariatets bemærkninger

EU LIFE-projektets naturmæssige fokus er 11 Natura 2000-områder og naturtyperne rigkær og kildevæld, men tilgangen til naturpleje er meget bred, og omfatter også specialiseret rådgivning til landmænd og andre lodsejere med arealer i ådalene, hvor ordinær drift ikke er rentabel. Vanskelighederne med at holde små og spredte arealer i drift går igen i andre ådale end de der indgår i projektet, og erfaringerne fra projektet vil kunne bruges i mange andre sammenhænge.

Da to af Gudenåkomitéens medlemskommuner også deltager i EU LIFE-projektet, og et af fokusområderne er Nørreå-dalen, et tilløb til Gudenåen, er der gode muligheder for at de opnåede erfaringer hurtigt kan få afsmittende virkning på mulighederne i Gudenå-dalen. Chef for Natur og Vand i Viborg Kommune, Jørgen Jørgensen, sidder sammen med repræsentanter fra Mariager Fjord og Ålborg kommuner i den nationale styregruppe for projektet, hvor Naturstyrelsen har formandskabet, og Miljøstyrelsen og Landbrug & Fødevarer også indgår.

Indstilling

Sekretariatet indstiller, at

- orienteringen tages til efterretning.

Punkt 6. Vandråd 2017 – afrapportering og foreløbig regnskabsaflæggelse

Baggrund

Vandrådet har haft til opgave at rådgive kommunalbestyrelserne i forhold til løsning af to obligatoriske opgaver:

1. Vurdering af, om de vandløbsforekomster, der indgår i Miljø- og fødevareministeriets forslag til ny afgrænsning af vandløb i vandområdeplanerne
2. Udvalgte vandløbsforekomster, der kan analyseres nærmere med henblik på at vurdere, om de opfylder betingelserne for at kunne udpeges som kunstige eller stærkt modificerede.

Derudover kan kommunalbestyrelserne vælge at løse en tredje opgave:

3. Kommentere på, om der er vandløbsindsatser der er videreført fra 1. planperiode til 2. planperiode, som det ikke vil være økonomisk eller miljømæssigt meningsfyldt at gennemføre.

Som grundlag for vurderingen har Miljøstyrelsen udarbejdet en række faglige kriterier.

Arbejdet blev påbegyndt i april 2017, og er afsluttet i oktober måned 2017 med en anbefaling til kommunalbestyrelserne. Der afholdes derudover et ekstra vandrådsmøde den 11. december 2017, når fagudvalgene i de enkelte kommuner har behandlet anbefalingerne. Kommunernes endelige afrapportering til Miljøstyrelsen skal ske senest den 31. december 2017.

11

Undervejs i processen er der afholdt i alt 5 vandrådsmøder, samt to ekskursioner. Viborg Kommune har, som vedtaget på Gudenåkomitéens møde den 9. december 2016, fungeret som sekretariatskommune.

Sekretariatets bemærkninger

Vandrådets opgaver i 2017 adskiller sig fra opgaverne i 2014, idet der i 2014 skulle gives indspil til en planlægning, der var i gang. I 2017 skal udpegninger i en gældende vandområdeplan kvalificeres.

Det er ikke klart, hvorledes denne kvalificering efterfølgende skal indarbejdes i planlægningen.

Vandrådet har i en god stemning arbejdet intenst med opgave 1 og 2. Opgave 1 blev startet i april-maj måned, mens opgave 2 startede umiddelbart før sommerferien. Vandrådet har valgt ikke at gå nærmere ind i opgave 3, da de forundersøgelser der skal foretages før en indsats eventuelt gennemføres har denne funktion. Sekretariatet har dog givet vandrådet en status for emnet.

Sekretariatet orienterede om de to første møder i vandrådet og den første ekskursion på Gudenåkomitéens møde den 23. juni 2017. Der er siden afholdt yderligere tre vandrådsmøder og en ekskursion (referater fra møderne er bilagt).

På det 5. vandrådsmøde den 11. oktober 2017 blev en lang række specifikke vandløb under opgave 1 og opgave 2 drøftet.

Der blev på det 5. vandrådsmøde opnået enighed om at anbefale kommunalbestyrelserne, at:

- 46 vandløb under opgave 1 karakteriseres som kunstige, stærkt modificerede eller blødbundsvandløb,
- 62 vandløb under opgave 1, i modsætning til Miljøstyrelsens udpegning, ikke karakteriseres som kunstige/stærkt modificerede, men er naturlige og derfor bør bibeholde en høj målsætning.

Der var 18 vandløb, der ikke kunne opnås enighed om.

I forhold til opgave 2 havde vandrådsmedlemmer foreslået samlet set 13 vandløb til udpegning til nærmere undersøgelse af om de skal udpeges som kunstige eller stærkt modificerede. Der kunne opnås enighed i vandrådet om at anbefale ét vandløb til kommunalbestyrelserne. Dette vandløb er dog ikke udpeget af Miljøstyrelsen som kandidat til nærmere undersøgelser.

Vandrådets anbefalinger indgår nu i den politiske behandling af Miljøstyrelsens forslag til ny karakterisering af vandløb i vandoplandsplanerne i de enkelte kommuner i oplandet. Processen skal være afsluttet senest den 31. december 2017.

Vandrådet har undervejs givet udtryk for:

- at processen har været meget presset rent tidsmæssigt,
- at de opgaver der er blevet stillet har fordret større teknisk indsigt end vandrådsmedlemmerne normalt er i besiddelse af,
- at den lokale viden burde have været inddraget tidligere i planlægningsprocessen.

Disse og andre bemærkninger fra vandrådet fremsendes til Miljø- og fødevareministeren.

Referater fra alle vandrådsmøderne kan ses på Gudenåkomitéens hjemmeside. Møderne er generelt forløbet med gode og saglige drøftelser.

Vandoplandsstyregruppen besluttede på sit møde den 9. december 2017, at Viborg Kommune skulle stå for sekretariatsbetjeningen af vandrådet. Udgifterne til personale og mødeafholdelse er opgjort pr. 1. november 2017 (bilagt). Der afholdes et ekstra vandrådsmøde den 11. december, hvor vandrådets anbefalinger har været gennem den første politiske behandling i kommunerne.

Bilag

Bilag 5: Oversigt over udgifter til sekretariatsbetjening af vandråd 2017 (pr. 1. november 2017)

Bilag 6: Referat 2. vandrådsmøde Randers Fjord 12 juni 2017

Bilag 7: Referat 3. vandrådsmøde 22 august 2017

Bilag 8: Referat 4. vandrådsmøde Randers fjord_29 september 2017

Bilag 9: Referat 5. vandrådsmøde Randers fjord_11 oktober 2017

Indstilling

Sekretariatet indstiller, at

- orienteringen tages til efterretning

Punkt 7. Opsummering på Gudenåkomitéens temamøde 2017

Baggrund

Gudenåkomitéen afholdte d. 23. juni 2017 i forlængelse af sit ordinære sommermøde, og som optakt til offentlig indvielse af Danmarks største fosforvådområde, et lukket temamøde om helhedstækning i ådale.

Mødet blev afholdt på Vinderslevholm Gods. Lodsejer var en af de 33 involverede lodsejere i fosforvådområdeprojektet og lokaliteten desuden lå ned til Hinge Sø – en af de søer, hvis vandkvalitet fosforvådområdeprojektet havde til formål at højne vandkvaliteten i. I projektet er 2 år blevet forlænget og genslynget, hvorefter fosforen vil blive afsat på engene og ikke i vandet. Fosfor medfører uklart vand, som følge af øget algevækst, og har en negativ effekt på plante og dyreliv

Sekretariatet orienterer herunder om temamødet og indvielsen af fosforvådområdet på Vinderslevholm Gods.

Sekretariatets bemærkninger

Det blev grundet arrangementernes omfang hyret et eventfirma, Impact Group, til at hjælpe med praktikken. Såvel temamøde og indvielse foregik uden problemer og tidsplanen blev overholdt. Oplæggene fra temamødet ligger sammen med dronofilm om fosforvådområdets tilblivelse, billeder og taler fra indvielsen på Gudenåkomitéens hjemmeside (under fanebladet ”referater”).

Temamødet: Det begrænsede antal pladser til det lukkede temamøde var tildelt ud fra en fordeling, der skulle give en så bred intersemæssig sammensætning så muligt. Pressen var ligeledes inviteret til at deltage i mødet, uden dog at benytte muligheden. I alt var 59 personer tilmeldt temamødet, der under paneldebatten havde rig mulighed for at komme i dialog med oplægsholderne Lars Hvidtfeldt (Viceformand, Landbrug og Fødevarer), Michael Leth Jess (Vicedirektør, Danmarks Naturfredningsforening) og Jørgen Primdahl (Professor fra Københavns Universitet i det åbne lands planlægning) om vådområdeindsatsen i ådalene og de forskellige interesser i krydsfeltet mellem natur, landbrug og forvaltning.

Temamødet har resulteret i et møde 18. september 2017 mellem Landbrugs og Fiskeristyrelsen (LBFS) og kommunerne for at optimere processen og dialogen omkring ansøgninger til VOPen, samt et møde 13. november 2017 om Regional Landskabsudvikling mellem Københavns Universitet (KU; Jørgen Primdahl) og embedsmænd fra interesserede VOS kommuner.

Indvielsen. Den offentlige indvielse var annonceret via hjemmesider, via pressemeddelelser i den trykte presse, via GudenåSamarbejdet på de sociale medier, ligesom lokalsamfundene i området blev involveret i annonceringen både via fysisk plakatophængning i lokalområdet og opslag på lokalrådenes sociale medier. Særlige invitationer blev sendt til alle involverede lodsejere i projektet, ligesom politikere og embedsmænd fra VOS kommunerne, Gudenåkommunernes grønne råd og entreprenørerne involveret i projektet blev inviteret.

Efter indvielsestaler af miljø- og fødevareminister Esben Lunde Larsen, Silkeborg kommunes borgmester Steen Vindum, Gudenåkomitéens formand Jens Peter Hansen samt lodejer Poul Erik Rind foregik indvielsen ved en fælles ikastning af sten i Hinge Sø. Det skønnes, at der deltog ca. 100 personer i indvielsen.

Indvielsen nævnes af MFVM, der udsendte en udtalelse om indvielsen og vigtigheden af vådområdeprojektet (se link) ligesom miljø- og fødevareministeren omtalte indvielsen på sin Facebook profil.

Landbrugsavisens omtale af indvielsen gav anledning til nogle kommentarer, heraf en enkelt gående på lukketheden af det forudgående temamøde (bilagt). Gudenåkomitéens formand har besvaret kommentaren (lukketheden skyldtes alene de fysiske rammer på godset og brandsikkerhedsmæssige hensyn).

Økonomi

Arrangementerne den pågældende dag afholdes på 2 budgetter – udgifterne til indvielsen afholdes af Silkeborg kommune, mens udgifterne relateret til de indendørs mødeaktiviteter afholdes på Gudenåkomitéens budget. Udgifter, der var fælles (fx lokalitetsleje, projektledelse) er delt ligeligt mellem budgetterne. Eneste undtagelse herfra var teltleje, hvor Gudenåkomitéens budget kun belastes med en fjerdedel, da hovedformålet med teltet var indvielsen. Gudenåkomitéens budget belastes med 130.661 kr. for dagens arrangementer.

Der var ikke særskilt budgetteret med et arrangement af temamødets størrelse på Gudenåkomitéens budget 2017. Arrangementer for en større deltagerkreds end Gudenåkomitéen kunne fremadrettet overvejes at indeholde en egenbetaling.

Bilag og links:

Link til Miljø- og Fødevarestyrelsens omtale af indvielsen:

<http://mfvm.dk/nyheder/nyhed/nyhed/miljoe-og-foedevareministeren-indvier-danmarks-stoerste-fosforvaadomraade-ved-silkeborg/>

Bilag 10: Indlæg i Landbrugsavisen: Et af de første og største fosforprojekter i Danmark indvies fredag næste uge.

Indstilling

Sekretariatet indstiller, at

- Gudenåkomitéen tager orienteringen til efterretning
- Gudenåkomitéen drøfter udbyttet af dagen

Punkt 8. Forventet regnskab for Gudenåkomitéen 2017

Baggrund

Herunder præsenterer Sekretariatet det forventede regnskab for Gudenåkomitéen 2017.

Sekretariatet bemærkninger

Der forventes som udgangspunkt et mindre underskud i 2017. Der har været anvendt flere timer på sekretariatsbetjening end budgetteret (bl.a. grundet omfanget af temamødet og indvielsen på Vinderslevholm Gods 23. juni 2017), ligesom ekstra arbejde udført på hjemmesiden ”viden om Gudenåen” belaster budgettet. Posterne angivet med kursiv er overslag.

Post	Udgifter	Udgifter	Udgifter	Indtægter
	Budget	Regnskab	Difference	
<i>Lønudgifter</i>	425.000	439.000	-14.000	
Studietur	0	0	0	
Ydelse til økonomikonsulent	20.000	18.500	1.500	
<i>Mødeafholdelse</i>	20.000	23.634	-3.634	
Vedligeholdelse af hjemmesider	5.000	3.514	1.486	
Diverse inkl. evt. studietur	81.000	130.661	-49.661	
Viden om Gudenåen (bl.a. rest-etablering)		155.400	-155.400	
Udgifter i alt Gudenåkomitéen	551.000	770.709	-219.709	
Overførte uforbrugte midler fra 2016				219.207
Bidrag fra medlemskommunerne*				551.000
Indtægter i alt Gudenåkomitéen				770.207

16

* Besluttet på komitémøde 8. maj 2015

Forventet resultat 2017

-502

Indstilling

Sekretariatet indstiller, at:

- Gudenåkomitéen tager orienteringen om det forventede regnskab til efterretning.

Punkt 9. Fastlæggelse af overordnet program for Gudenåkomiteens møder i 2018

Baggrund

Sekretariatet har i 2016 og 2017 tilrettelagt mødeplanerne, så komitéens ønske fra 25. september 2015 om mere strategiske og politiske møder blev opfyldt. Dette har resulteret i en nedsættelse fra 4 årlige møder til 3, til gengæld var et af disse udvidet til et temamøde med ekstern deltagelse både blandt oplægsholderne og tilhørerne. I 2016 var temaet klimatilpasning og i 2017 var emnet helhedstænkning i ådale.

Sekretariatet præsenterer herunder forslag til overordnede plan for det kommende års møder baseret på samme opbygning som de sidste 2 års møderækker.

Sekretariatets bemærkninger

De 3 møder i 2018 forslås fortsat at fordele sig med 2 møder før sommerferien, og et enkelt møde i slutningen af året. Fredag formiddage (typisk 9 – 12) foreslås fortsat som mødetidspunkt.

Fordelingen af møderne over året tager hensyn til placeringen af møderne i Brugerrådet for Sejlads på Gudenåen, da der på møderne er informationsudvekling mellem disse 2 fora.

Møderne forventes afholdt forskellige steder i Gudenåkommunerne, og besigtigelser i forbindelse med møderne kunne være et tilbagevendende element i det omfang, der giver mening for mødet og for Gudenåkomitéen.

Møde	Dato	Sted
GK1	9. marts	Silkeborg
GK2	22. juni	Hedensted
GK3	30. november	Favrskov

Indholdet på møderne er ikke nærmere beskrevet af hensyn til en evt. ny komité, men vil indeholde orientering fra VOS og sejladsområdet, budgetforslag og regnskabsaflæggelse samt aktuelle sager for Gudenåkomitéen. Nærmere forslag til indhold på møderne forelægges den nykonstituerede komité på det første møde i 2018.

Gudenåkomitéen besluttede på møde 10. marts 2017, at landbrugsorganisationernes formænd indkaldes til et årligt møde i Gudenåkomiteen/VOS. Denne deltagelse foreslås at finde sted enten på det andet eller tredje møde i 2018, så eventuelle nye medlemmer af Gudenåkomitéen får mulighed en introduktion til Gudenåkomitéens ansvars- og arbejdsområder inden et politisk møde med landbruget.

Studieture

Gudenåkomitéen har i 2011, 2013 og 2015 været på studietur i hhv. Skotland, Sverige og Nordtyskland. Der er på Gudenåkomitéens budget for 2018 afsat 75.000 kr. til en større aktivitet. Aktiviteten kunne være et temamøde, en studietur eller en studiedag, hvor komitéen sammen med landboforeningsformænd kan drøfte aspekter vedr. VOS-opgaven.

Indstilling

Sekretariatet indstiller, at:

- Gudenåkomitéen godkender det overordnede program for møderne i 2018

Punkt 10. Orientering fra GudenåSamarbejdet

Baggrund

GudenåSamarbejdet, der siden 1. januar 2016 har haft base i kommunernes udviklingsenheder og et borgmesterforum som politisk styregruppe, orienterer på mødet om GudenåSamarbejdets aktiviteter og fremdrift i 2017.

GudenåSamarbejdets sekretariats bemærkninger

Borgmestrene, GudenåSamarbejdets politiske styregruppe, godkendte i februar 2017 en handleplan for 2017, der udmønter GudenåSamarbejdets opgaver i 2017.

Der er fokus på synliggørelse af eksisterende oplevelsesmuligheder ad eksisterende kommunikationskanaler; trykte kort og digitalt kort; afslutning af skilteopgaven (på broer og til teltpladser); samarbejde med visit-organisationerne og andre relevante samarbejdspartnere; afdækning af mulighed for fællesprojekt; fokus på sammenhæng med regionale og nationale strategier og planer; vurdering af det turismemæssige potentiale i forbindelse med omløbsstrøg ved Tange Sø.

På mødet orienteres om status på de konkrete aktiviteter i 2017 samt de foreløbige tanker om Handleplan 2018.

Indstilling

Sekretariatet indstiller, at

- orienteringen tages til efterretning.

Punkt 11. Gæstemærkeordningen for ikke-hjemmehørende fartøjer i Horsens og Hedensted kommuner

Baggrund

På Gudenåkomitéens møde 23. juni 2017 blev gæstemærkeordningen for ikke-hjemmehørende fartøjer i Horsens og Hedensted kommuner drøftet. Det blev besluttet, at Sekretariatet skulle arbejde med en fællesløsning, hvor udgifter og indtægter for gæstemærkeordningen skulle tilfalde det fælles sejladsbudget. Modellen skulle være omkostningsneutral, indeholde en prisharmonisering for gæstemærker i hele GudenåSystemet og priserne for et gæstemærke skulle holdes på et rimeligt niveau i forhold til det nuværende. En prisharmonisering kræver byrådenes accept af takstbladsændringen.

Sekretariatet bemærker

Gudenåkomitéen skal anbefale en takst for gæstesejlads i Gudenåsystemet. Den nye takst for gæstemærkesejlads vil kunne påføres kommunernes takstblade ifm. kommunernes budgetforhandlinger for 2019.

En elektronisk fællesløsning med den nye takst skal være klar til brug i sejladssæson 2019. I 2018 skal der fortsat ske registrering af ikke-hjemmehørende fartøjer i Horsens og Hedensted kommuner med nuværende takst. Dette sker for nuværende via en [bestillingsformular](#). I 2018 administreres ordningen af Horsens og Hedensted kommuner.

Sekretariatet har lagt Displays etableringsomkostning (149.000 kr. ex moms, ikke-fastpris plus en buffer på 50.000 kr, da tilbuddet ikke er et fastpristilbud) samt årlige udgifter på estimerede 40.000 kr. til hosting, supportaftale, support samt udvikling til grund for udvikling af en omkostningsneutral fællesløsning. Indeholdt er også omkostning for aftale med NETS/TELLER samt betalingsgatewayen Quickpay.

Sekretariatet foreslår, at en gæstemærke fremadrettet skal koste 75 kr. uanset fartøjstype og anvendelsessted. Varigheden af de 2 typer gæstemærker harmoniseres ikke (5 dage for gæstesejlende i kano, og 14 dage for gæstesejlende i motorbåd). Nedsættelsen af prisen for gæstekanosejlads på Gudenåens sydligste strækning bringer prisen under hvad der ses for f.eks. kanogæstesejlads i Skjern Å (50 kr. pr. dag), Uggerby Å (50 kr. pr dag), Storeå (150 kr. pr. dag) og Karup Å (100 kr. pr dag)

En pris på 75 kr. vil, under forudsætning af uændret salg af gæstemærker i GudenåSystemet, generere en merindtægt til Sekretariatet, der vil kunne finansiere løsningen over 3 år.

Sekretariatet vil via Brugerrådet for Sejlads på Gudenåen, pressemeddelelse og information på den fælles sejladhjemmeside samt evt. via direkte kontakt til motorbåsklubber og visitororganisationer varsle den nye takst for gæstesejlads i motoriserede fartøjer.

Indstilling

Sekretariatet indstiller at,

- Gudenåkomitéen anbefaler en pris for gæstesejlad i GudenåSystemet.
- Sekretariatet udarbejder et notat, som kan anvendes i kommunernes sagsfremstilling for taksten for gæstesejlad ifm. budgetforhandlingerne for 2019.
- Et elektronisk system til håndtering af gæstemærkesejladsen på strækningen Tørring-Klostermølle etableres og testes i efteråret 2018, således det står klart til sejladssæson 2019. Finansieringen af systemet forventes dermed afholdt på sejladsbudgettet for 2018.

Punkt 12. Forventet regnskab for Sejladsområdet 2017

Baggrund

Herunder præsenterer Sekretariatet det forventede regnskab for sejladsområdet 2017.

Sekretariatet bemærkninger

Det foreløbige regnskab udarbejdet 17. november 2017 indikerer, at der vil være uforbrugte midler for sejladsområdet 2017. Størrelsen heraf vil dog slutteligt være mindre, primært grundet bestilt IT arbejde (nyudvikling samt support) til udførelse i slutningen af året. Posterings angivet i kursiv er overslag.

Post	I alt	I alt	I alt	I alt
	Udgifter	Udgifter	Indtægter	Indtægter
	Budget	Regnskab	Budget	Regnskab
<i>Lønudgift – koordinator</i>	425.000	411.000		
Lønudgifter - kommunale medarbejdere	0	0		
<i>Drift/support af hjemmeside www.sejladspaagudenaen.dk</i>	60.000	75.000		
Udvikling på www.sejladspaagudenaen.dk	30.000	0		
Udvikling af Gæstemærkesystem	40.000	0		
De sidste 25 % af udviklingen af selve GudenåSkyen	124.500	124.500		
<i>Drift og support af hjemmesiden GudenåSkyen</i>	60.000	60.000		
<i>Udvikling på GudenåSkyen</i>	45.000	90.000		
Grafisk konsulent (kortfolder og tryk)	60.000	56.554		
Årlig udgift til betalingsmodul	5.000	4.530		
Mødeafholdelse	10.000	5.705		
Juridisk bistand	30.000	0		
Økonomikonsulent Silkeborg	18.500	18.500		
Diverse	2.200	62		
Udgifter i alt sejladsområdet	910.200	845.851		
Henlagte midler fra 2016				10.144
<i>Gebyr på bådregistrering</i>			600.000	600.000
<i>Gebyr på udlejningskoncessioner</i>			310.200	300.300
Indtægter i alt sejladsområdet			910.200	910.444

22

Forventet regnskab for Sejladsområdet 2017

64.593

Indstilling

Sekretariatet indstiller, at:

- Gudenåkomitéen tager orienteringen om det forventede regnskab til efterretning.

Punkt 13. Budgetforslag 2018 – sejladssområdet

Baggrund

Herunder præsenterer Sekretariatet budgetforslag for sejladssområdet 2018.

Sekretariatet bemærkninger

Indtægter. Indtægterne afhænger af antallet af koncessioner i brug (både langturs og timekoncessioner) samt antallet af registrerede både og gæstemotorbåde. Det antages i budgetforslaget for 2018, at antallet af koncessioner bliver lavere end i 2018. Dette skyldes forventede nedjusteringer for udlejere på Gudenåens nordlige strækning. Der har kun været enkelte henvendelser fra evt. kommende nye udlejere til sæson 2018, og ingen af disse har for nuværende søgt om godkendelse som udlejer. Det antages, at antallet af registrerede både og gæstemotorbåde er uændret set i forhold til tidligere år.

Udgifter. Koordinatorens løn er fremskrevet til 2018 niveau (inkl. teknologileje og overhead) og det estimeres, at 50% af koordinatorens arbejdstid i 2018 bruges på sejladssområdet – en udgift på 400.000 kr.

Udgiften til drift, udvikling og support af hjemmesider er som vanligt samlet set den største udgift fraregnet lønudgiften. Den største enkeltpost er 200.000 kr. afsat til udvikling af en helt ny gæstemærkeløsning til strækningen Tørring – Klostermølle, en udgift som følge af beslutning på Gudenåkomitéens møde 23. juni 2017 alene påhviler sejladsbudgettet. Det indhentede tilbud på 149.000 kr. fra firmaet Display for læsningen er ikke et fastpristilbud, hvorfor der er indlagt en økonomisk buffer i budgettet for denne post.

Udgifter til de øvrige poster er stort set uændrede fra tidligere års budgetter.

Budgetforslag 2018 Sejladsområdet	Udgifter	Indtægter
Lønudgifter – koordinator*	400.000	
Lønudgifter - kommunale medarbejdere	0	
Drift og support af hjemmeside www.sejladspaagudenaen.dk	60.000	
Udvikling på www.sejladspaagudenaen.dk	30.000	
Udvikling af elektronisk gæstemærkesystem	200.000	
Drift og support af hjemmesiden GudenåSkyen	60.000	
Udvikling på GudenåSkyen	40.000	
Grafisk konsulent (kortfolder og tryk)	60.000	
Årlig udgift til betalingsmodul	5.000	
Mødeafholdelse	10.000	
Ydelse til økonomikonsulent	18.500	
Juridisk bistand	5.000	
Diverse	3.400	
Gebyr på bådregistrering		600.000
Gebyr på udlejningskoncessioner		291.900
	891.900	891.900

*Lønudgiften indeholder teknologileje samt overhead. Lønudgiften til koordinatoren forventes i 2018 at deles ligeligt mellem sejladsbudgettet og Gudenåkomitéens budget.

Indstilling

Sekretariatet indstiller, at:

- Gudenåkomitéen godkender budgetforslaget for sejladsområdet 2018

Punkt 14. Orientering om udlejningssejladsen på Gudenåen

Baggrund

I 2017 begyndte en ny koncessionsperiode, der strækker sig til 2020 med mulighed for 2x2 års administrativ forlængelse. Sekretariatet orienterer om hvordan det første år i koncessionsperioden er forløbet.

Sekretariatets bemærkninger

Følgende vedr. sejladssæson 2017 kan konkluderes ud fra løbende dialog med udlejerne samt data indtastet af udlejerne i det elektroniske sejladshåndteringssystemet: systemet har været fuldstændigt driftsikkert (ingen nedbrud); det ikke har været nødvendigt at fejlmelde; der har ikke været tilfælde af misbrug eller forsøg på misbrug af sejl dage; der har på et hvert givent tidspunkt i 2017 været dage nok til alle udlejere – systemet har på intet tidspunkt begrænset en eneste udlejer i at sælge en sejlads til en kunde; der er fortsat dage tilbage til udlejningssejladse på strækningen Tørring-Klostermølle (ca. ¼ tilbage). Det første år med den nye koncessionsordning med tilhørende nyt IT system er således gået godt.

Antallet af langtursudlejere til ikke-motoriserede fartøjer er fortsat uændret fra sidste koncessionsperiode til indeværende koncessionsperiode. Det er antallet af koncessioner ikke. Fraværet af strækningsopdelte koncessioner i indeværende koncessionsordning har medført en nedskalering af koncessionsantallet. Sekretariatet havde budgetteret med en mindre nedsættelse i det totale koncessionsantal (33 koncessioner mindre), men den faktiske difference mlm. 2016 og 2017 viste sig at være større end budgetteret – der er således totalt set erhvervet 53 koncessioner mindre i 2017 (i alt 1.001 fordelt på 846 langturskoncessioner og 155 timekoncessioner) end i 2016 (i alt 1.054). Sekretariatet forventer på baggrund af forhåndstilkendegivelser et endnu lavere samlet koncessionsantal i 2018; disse forhåndenværende oplysninger er indregnet i budgetforslag 2018 for sejladsområdet (se tidligere dagsordenpunkt).

Der er sket en minimal ændring i sammensætningen set ift. sidste koncessionsperiode. Horsens kommune har fået en ny langtursudlejer (Vestbirk Camping – tidligere kun timekoncessioner), mens Skanderborg kommune har mistet en langtursudlejer, da Danhostel Skanderborg i indeværende koncessionsperiode omvendt har skiftet langturskoncessionerne ud med timekoncessioner. Indeværende ordning, hvor langturskoncessioner ikke længere er forbeholdt bestemte fartøjstyper har endvidere medført, at en Silkeborgbaseret udlejer har valgt at skifte timekoncessionerne ud med langturskoncessioner til motoriseret udlejningssejladse.

Alle udlejere med koncessioner til ikke-motoriseret sejlads har kunnet tilbyde deres kunder en sejlads på strækningen Tørring – Klostermølle, men ikke alle har benyttet sig af muligheden. Den tidligere koncessionsordning fastlagde et 4 årigt udlejningsmaksimum for udlejere, der via udbuddet i 2012 havde erhvervet koncessioner til denne strækning. Dette udlejerspecifikke udlejningsmaksimum eksisterer ikke i indeværende koncessionsordning. Heraf følger, at udlejere, der i tidligere koncessionsordning havde en større efterspørgsel end det var muligt at efterkomme, nu kan imødekomme kundernes ønske.

På baggrund af de informationer Sekretariatet har i hænde, ser det ikke ud til, at indeværende koncessionsordning har medført ændringer i antal overnatninger på kommunale teltpladser på strækningen Tørring-Klostermølle. Et øget behov for parkering i starten af sejladssæsonen ved Aastedbro Teltplads er imødekommet af Hedensted kommune, men dette behov er også fremsat under den tidligere koncessionsperiode.

Dialogmøder.

Sekretariatet har siden sidste komitémøde afholdt endnu et konstruktivt dialogmøde 5. september 2017 med langtursudlejerne. Udlejerne gav udtryk for at have haft let ved at anvende systemet; også de udlejere, der havde valgt at stå uden for testgruppen. Det blev aftalt, at der i 2018 anvendes samme adviseringsstyper og niveauer (hamstringsdetektion). På dialogmødet blev forbedringsforslag til effektivisering af brugen af det elektroniske sejladshåndteringssystem for den del af sejladsen, der foregår på strækningen Mossø-Randers, drøftet, og et forslag til løsning er fremkommet i samarbejde mellem udvalgte udlejere og Sekretariatet.

Sekretariatet fik på dialogmødet positive tilbagemeldinger fra udlejerne i relation til de af GudenåSamarbejdet opsatte skilte på broerne i GudenåSystemet og koblingen heraf med kanofolderen (de navngivne broer på kanofolderne letter de sejlandes navigation på åen).

Der er som udgangspunkt aftalt 2 dialogmøder i 2018.

Bilag

Bilag 11: Mødeopsummering_7. dialogmøde 5. september 2017

Indstilling

Sekretariatet indstiller, at

- orienteringen tages til efterretning

Punkt 15. Orientering fra Brugerrådet for Sejlads på Gudenåen

Baggrund

Brugerrådet for Sejlads på Gudenåen (herefter Brugerrådet) holder 2 årlige møder, og der har netop været afholdt møde 9. november 2017 (referat fra mødet er vedlagt som bilag). Sekretariatet orienterer om mødet.

Sekretariatets bemærkninger

Brugerrådet blev indledningsvist orienteret af Sekretariatet om emner fra Gudenåkomitéens møder af relevans for Brugerrådet. Derudover blev bl.a. følgende emner vendt: sejladskontrol 2017, sejladsstatistik 2017, størrelsen af motoriserede fartøjer set i relation til andre brugergruppes anvendelsesmuligheder af GudenåSystemet (sikker sejlads). Emnerne fremgår af vedlagte bilag.

Politiet deltog som på mødet som særlig inviteret gæst for at drøfte sejladskontrol og den oplevede fartproblematik i GudenåSystemet.

Mødet var det sidste i den indeværende funktionsperiode for Brugerrådet, hvorfor ansøgningsprocedure- og frist for medlemskab i perioden 2018-2021 blev gennemgået.

Bilag:

Bilag 12: Referat_møde i Brugerrådet for Sejlads på Gudenåen 9. november 2017

Indstilling

Sekretariatet indstiller, at:

- Gudenåkomitéen tager orienteringen til efterretning

Punkt 16. Punkter til næste møde

Det drøftes på indeværende møde, hvilke emner komitéen ønsker belyst på det kommende komitémøde. Mødet holdes **9. marts 2018 i Silkeborg kommune** – nærmere lokalitet vil fremgå af mødeindkaldelsen og dagsordensmaterialet.

Mødet vil være det første i rækken for den nykonstituerede komité, hvis funktionsperiode efter kommunalbestyrelsens vedtagelse af de nye vedtægter i 2016 nu følger den kommunale valgperiode.

Sekretariatet foreslår følgende mulige emner til dagsordenen:

- Konstituering
- Introduktion til Gudenåkomitéens arbejdsopgaver og ansvarsområder
- Drøftelse af indhold på møderne i 2018, herunder beslutning om studietur/studiebesøg/temamøde
- VOS
- Sammensætning af det nye Brugerråd for Sejlads på Gudenåen
- Orientering fra GudenåSamarbejdet om resultatet af opgaven med at vurdere mulighederne vedr. det turistmæssige potentiale ved de forskellige løsningsmodeller vedr. Gudenåens fremtidige forløb ved Tange Sø
- Regnskabsafleggelse for Gudenåkomitéen (2017)
- Regnskabsafleggelse for Sejladsområdet (2017)
- Budgetforslag for Gudenåkomitéen (2019)

Punkt 17. Eventuell

Udfyld de lysegrønne felter - de grå felter må ikke ændres!

P-VOP version 3.0 (18. marts 2013)

P- Vandoplandsplan for Vandopland 1.5 Randers Fjord

Version : **4**
 dato **29-aug-17**



NST-4256-00001

Formandskab for Vandoplandsstyregruppe (kommune, kontaktperson.) **Randers Kommune. Politisk formand: Jens Peter Hansen. Administrativ kontaktperson: Hanne Stadsgaard Jensen, Viborg Kommune**

Få flere oplysninger
www.vandprojekter.dk

Der vedlægges oversigtskort over vandoplandet med markering af de enkelte projekters beliggenhed (kan angives med prik)

A1 Projektkatalog for Fosforvådområdeprojekter

nr.	Projektnavn	Beliggenheds kommune(r)	Projektejer: kommune	Sø med indsats behov	P reduktion (kg P /år) ¹	Størrelse (hektar) ²	Budget Forundersøgelse	Forundersøgelse startdato	Forundersøgelse slutdato	Budget /udgift brutto Realisering	Budget /udgift netto Realisering	Projekt startdato	Projekt slutdato	Beliggende i Natura 2000	Projekt-modning ³	kr/kg P
I alt					663,0	67,1	549.148			5.520.340	4.628.865					
5	Fosforvådområde Hinge Sø - A	Silkeborg	Silkeborg	Hinge Sø + Alling Sø	563,0	56,7	449.448	01-07-12	30-04-14	4.067.865	3.428.865	02-12-14	01-03-17	nej	Realiserings-fase	8024
14	Mørke Bæk	Syddjurs	Syddjurs	Mørke Mose, Nord	100,0	10,4	99.700	01-10-14	01-02-15	1.452.475	1.200.000	01-10-15	21-12-16	nej	Realiserings-fase	15522
																#DIV/0!
																#DIV/0!
																#DIV/0!
																#DIV/0!
																#DIV/0!
																#DIV/0!
																#DIV/0!
																#DIV/0!
																#DIV/0!
																#DIV/0!
																#DIV/0!
																#DIV/0!
gennemsnitlig kg P/ha/år omkostningseffektivitet kr/kg p						9,9	7.810	min 20 kg/ha/år i snit max 2842 pr. projekt		OBS!! Værdi opfylder ikke krav						

A2 Opgivne projekter (økonomi er realiserede beløb)

13	Tulstrup Mølleengen	Favrskov	Favrskov				169.920									Opgivet
15	Ring Kloster Å	Skanderborg	Skanderborg				527.970									Opgivet
																Opgivet
																Opgivet
I alt							697.890			0	0					

Noter:

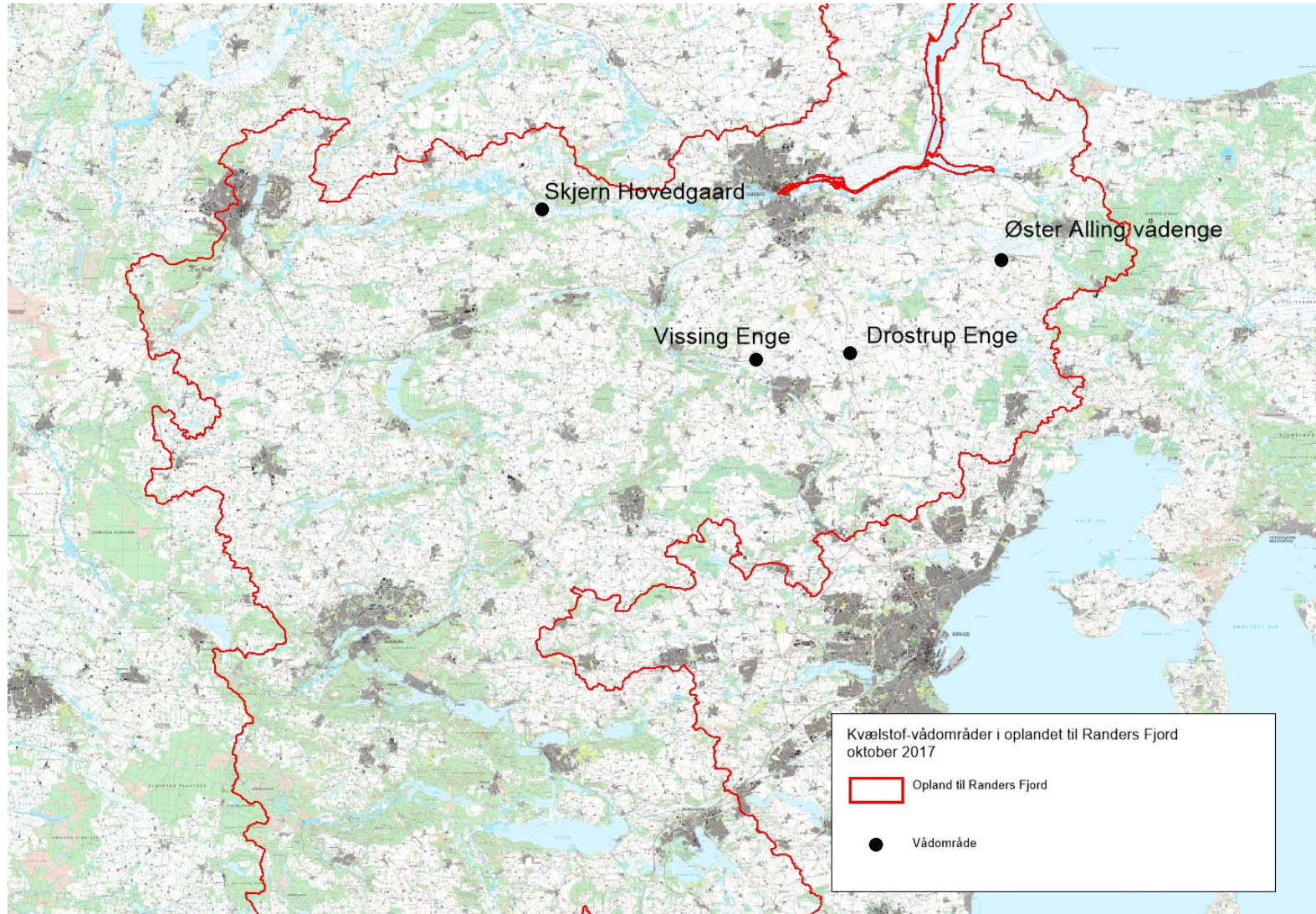
- For ådalsprojekter (anslået reduktion kg P, indtil der foreligger forundersøgelse)
- Areal påvirket område (anslået areal, indtil der foreligger forundersøgelse)
- Idefase: Påtænkt projekt, oplysninger alene baseret på skøn eller gennemsnitstal
 Skitsefase: Planlagt projekt, oplysninger kan helt eller delvis stamme fra ældre forundersøgelser eller fra nyere foreløbige faglige vurderinger og analyser
 Forundersøgelse: Projekt er ansøgt og forundersøgelsen er i gang.
 Forundersøgt: Forundersøgelsen er afsluttet
 Realiseringsfase: Realisering er ansøgt og i gang.
 Gennemført: Projektet er fysisk gennemført og afsluttet inklusive udbetaling af tilskud

SUM	
I alt P reduktion (kg)	663,0
I alt ha	67,1
I alt kg P/ha/år	9,9
I alt kr.	5.875.903

Kortbilag

Vandplan 1 N-vandoplandsplan vandopland 1.5 Randers Fjord

Version 9 af 25. oktober 2017



Bilag

Oversigt over udgifter i forbindelse med sekretariatsbetjening af vandrådet for vandopland 1.5 Randers Fjord 2017 (pr. 1. november 2017)

Arbejdstimer: 594,75 timer á 570 kr. = 339.007,50 kr.

Mødeudgifter: 5 ordinære vandrådsmøder, 2 ekskursioner, 4 teknikermøder = i alt 13.862,15 kr.

Samlede udgifter pr. 1. november 2017: 352.869,65kr.

Der udestår udgifter til forberedelse og afholdelse af ekstra vandrådsmøde 11. december.

Kommune	Fordelingsnøgle	Udgift kr.
Silkeborg	21,54	76.008,12
Favrskov	16,21	57.200,17
Viborg	13,81	48.731,30
Randers	13,18	46.508,22
Skanderborg	9,30	32.816,88
Horsens	7,03	24.806,74
Hedensted	4,10	14.467,65
Norrdjurs	5,01	17.678,77
Syddjurs	3,62	12.773,88
Aarhus	2,41	8.504,16
Vejle	2,04	7.198,54
Ikast-Brande	1,41	4.975,46
Odder	0,34	1.199,76
I alt	100	352.869,65

Andet møde i vandrådet for vandopland 1.5 Randers Fjord 2017

Mandag den 12. juni 2017 kl. 17:00 – 20:00

Viborg Rådhus, Prinsens Allé 5, 8800 Viborg, mødelokale M.5

Deltagere:

Organisation

Danmarks Naturfredningsforening
Danmarks Sportsfiskerforbund
Dansk Akvakultur
Dansk Landbrug Midt-Østjylland
Dansk Ornitologisk Forening
Dansk Skovforening
Danske Vandløb
Djursland Landboforening
Foreningen til bevarelse af Tange Sø
Gjern Fiskeriforening
Gudenåens Ørredfond
Landbrug & Fødevarer
Langaa Sportsfiskerforening/Gudenåssammenslutningens Lakseprojekt
Uldum Kær Naturlaug
Viborg Fiskeriforening
Ålauget Alling Å

Kommuner

Favrskov
Hedensted
Norddjurs
Randers
Silkeborg
Skanderborg
Viborg
Viborg
Viborg

Fraværende:

Organisation

Bæredygtigt Landbrug

Deltager

Stig Jensen
Kim Aarestrup
Niels Dalsgaard
Frede Lundgaard Madsen
Jens Bonde Poulsen
Anders Ahrenfeldt
Hans de Neergaard
Erik Revsbech Jensen
Bo Refer
Jens Corvinus
John Eistrøm
Maria Pilgaard
Lars Kielsgaard
Hans Madsen
Claus Guldbrandsen (suppleant)
Peter Helles

Deltager

Klaus Overgaard Kristensen
Christian Bruun Bundesen
Hans-Erik Jensen
Hanne Wind-Larsen
Poul Hald Møller
Hanne Medum Lærke
Jørgen Jørgensen (mødeleder)
Anders Haugstrup Andersen
Hanne Stadsgaard Jensen (ref.)

Deltager

Jens Carstensen

REFERAT

Dagsorden:

1. Godkendelse af dagsorden
2. Godkendelse af referat fra 1. vandrådsmøde den 3. maj 2017
3. Opsamling på ekskursion den 31. maj 2017
4. Hvad betyder det om et vandløb er inde/ude af planen? Orienteringspunkt
5. Status for indmeldinger i GIS-værktøj
6. Drøftelse af specifikke vandløb
7. Emner til næste møde
8. Eventuelt

Ad 1: Godkendelse af dagsorden

Der var ingen yderligere punkter til dagsordenen. Dagsorden godkendt.

Ad 2: Godkendelse af referat fra 1. vandrådsmøde den 3. maj 2017

Referatet fra 1. vandrådsmøde blev godkendt uden bemærkninger. Det vil blive lagt op på Gudenåkomitéens hjemmeside snarest muligt.

Siden 1. vandrådsmøde har Danske Kloakmestre valgt at trække sig ud af alle de vandråd de deltog i. Balancen i vandrådet mellem forskellige interesser har ikke rykket sig som følge af dette, og sekretariatet har derfor vurderet at Danske Kloakmestres udtræden ikke giver anledning til at supplere med et nyt medlem. Der var ingen bemærkninger hertil.

Ad 3: Opsamling på ekskursion 31. maj 2017

Vandrådet ønsker endnu en ekskursion, når opgave 2 er gået i gang. Landbrug & Fødevarer anbefaler at der på næste ekskursion ses på vandløb hvor der er potentielle konflikter.

Ad 4: Hvad betyder det om et vandløb er inde/ude af planen?

Jørgen Jørgensen gennemgik kort de lovgivningsmæssige rammer for vandløbsforvaltning, med fokus på betydningen af om et vandløb er omfattet af vandoplandsplanerne eller ej. Som udgangspunkt gælder de samme regler, men et vandløb der ikke indgår i vandoplandsplanen overvåges ikke og har ikke et fastlagt krav om målopfyldelse, hvorfor det heller ikke bliver omfattet af et indsatsprogram.

Ad 5: Status for indmelding i GIS-værktøj

Generelt har brugen af værktøjet voldt en del vanskeligheder, både for kommuner og vandrådsmedlemmer. Fristen for at melde ind er udsat til 1. august, så på dette møde drøftes kun de indmeldinger der er kommet til og med slutningen af sidste uge.

Der mangler data for alle parametre for en del af de vandløb, som Miljøstyrelsen har foreslået taget ud. Flere vandrådsmedlemmer påpegede at dette er et problem, som vandrådet måske kan komme med en fælles udtalelse om.

Vandrådet tilkendegav desuden, at:

- Det er meget svært (læs umuligt) for rådets medlemmer at tilvejebringe de "hårde facts", der skal til for at ændre en given udpegning

- Men medlemmerne kan overordnet vurdere om en given udpegning giver mening
- Det vil på den baggrund være muligt for Vandrådet at komme med principielle synspunkter og vurderinger, der kan supplere indmeldingerne i GIS-værktøjet

En meget stor del af de vandløb der skal drøftes under opgave 1 er endvidere karakteriseret som kunstige, stærkt modificerede eller blødbundsvandløb, men da Miljøstyrelsens opdaterede kriterier for denne udpegning først kommer under opgave 2, kan drøftelsen af disse ikke afsluttes på nuværende tidspunkt. Sorteres disse vandløb fra i listen over vandløb der skal drøftes, er der ca. 30 tilbage. Der vedlægges en samlet oversigt til referatet.

Flere vandløb er rørlagte på kortere eller længere strækninger. Om disse vandløb er naturlige eller kunstige/stærkt modificerede blev diskuteret. Det blev ligeledes diskuteret om vandløb, der markant ændrer karakter flere gange i deres forløb, skal kunne deles op i flere vandområder, således at der gælder forskellige krav til de forskellige dele, og overvågningens målinger foretages flere steder. Miljøstyrelsen har selv opdelt vandløb i flere delstrækninger, men det er ikke klart hvordan denne opdeling er foretaget. Inden næste møde hører sekretariatet Miljøstyrelsen om evt. forslag til ændret opdeling af de udpegede vandløbsstrækninger (vandområder) kan indgå i arbejdet med kvalificering af afgrænsning og udpegning af vandløb i vandområdeplaner 2015-2021.

Der var enighed om, at gode vandløb er et fælles gode, og at det er vigtigt at koncentrere indsatsen i de vandløb der har et potentiale til at opnå god tilstand.

Ad 6: Drøftelse af specifikke vandløb

Der blev uddelt en oversigt over de vandløb der indtil videre er modtaget indberetninger fra vandrådets medlemmer om, og som ikke er udpeget som kunstige/stærkt modificerede/blødbund.

De enkelte vandløb blev gennemgået, og drøftet med de kommuner der var repræsenteret på mødet. Flere skal der ses på igen, og der kan også komme nye oplysninger inden næste møde. En samlet oversigt vedlægges referatet, tilføjet konklusionerne fra mødet.

Kommunernes indberetninger blev ikke gennemgået på mødet, men den foreløbige liste vedlægges referatet.

Ad 7: Punkter til næste møde

Næste møde var foreløbig fastsat til 21. juni. Det blev besluttet at udsætte 3. vandrådsmøde til midten af august (uge 34). På mødet fortsættes drøftelserne af opgave 1, og der tages hul på opgave 2. Der forventes også afholdt en ekskursion efter det 3. vandrådsmøde, når/hvis kriterierne for opgave 2 er kendte.

Ad 8: Eventuelt

PhD. -studerende Morten Graversgaard fra Aarhus Universitet (Foulum) har henvendt sig til sekretariatet. Han ønsker at deltage i vandrådsmøder som observatør, og evt. interviewe vandrådsmedlemmer. Vandrådet gav samtykke til at Morten Graversgaard kan deltage.

Tredje møde i vandrådet for vandopland 1.5 Randers Fjord 2017

Tirsdag den 22. august 2017 kl. 17:00 – 20:00

Viborg Rådhus, Prinsens Allé 5, 8800 Viborg, mødelokale M.5

Deltagere:

Organisation

Danmarks Naturfredningsforening
Danmarks Sportsfiskerforbund
Dansk Akvakultur
Dansk Skovforening
Djursland Landboforening
Foreningen til bevarelse af Tange Sø
Gjern Fiskeriforening
Landbrug & Fødevarer
Langaa Sportsfiskerforening/Gudenåssammenslutningens Lakseprojekt
Vandløbslauget GST
Uldum Kær Naturlaug
Ålauget Alling Å

Kommuner

Favrskov
Hedensted
Randers
Silkeborg
Skanderborg
Viborg
Viborg
Viborg

Fraværende:

Organisation

Bæredygtigt Landbrug
Dansk Landbrug Midt-Østjylland
Danske Vandløb
Dansk Ornitologisk Forening
Gudenåens Ørredfond

Deltager

Stig Jensen
Morten Bech Nielsen (suppleant)
Niels Dalsgaard
Anders Ahrenfeldt
Erik Revsbech Jensen
Bo Refer
Jens Corvinus
Maria Pilgaard
Lars Kielsgaard
Niels Toft Christensen
Hans Madsen
Peter Helles

Deltager

Klaus Overgaard Kristensen
Christian Bruun Bundesen
Hanne Wind-Larsen
Poul Hald Møller
Hanne Medum Lærke
Jørgen Jørgensen (mødeleder)
Anders Haugstrup Andersen
Hanne Stadsgaard Jensen (ref.)

Deltager

Lars Kristen Kudahl
Frede Lundgaard Madsen
Hans de Neergaard
Jens Bonde Poulsen
John Eistrøm

REFERAT

Dagsorden:

1. Godkendelse af dagsorden
2. Godkendelse af referat fra 2. vandrådsmøde den 12. juni 2017
3. Siden sidst – sekretariatet orienterer
4. Vandrådspakke 2
5. Status for indmeldinger i GIS-værktøj
6. Drøftelse af specifikke vandløb
7. Ekskursion
8. Emner til næste møde
9. Eventuelt

Ad 1: Godkendelse af dagsorden

Der var ingen yderligere punkter til dagsordenen. Dagsorden godkendt.

Ad 2: Godkendelse af referat fra 2. vandrådsmøde den 12. juni 2017

Referatet fra 2. vandrådsmøde blev godkendt uden bemærkninger. Det vil blive lagt op på Gudenåkomitéens hjemmeside snarest muligt.

Ad 3: Siden sidst – Sekretariatet orienterer

Bæredygtigt Landbrug har fået ny repræsentant i vandrådet, Lars Kristen Kudahl, som desværre var forhindret i at deltage i dagens møde.

Sekretariatet modtog i juni et bidrag vedr. et vandløb i en anden kommune fra en lodsejer. Sekretariatet sendte materialet videre til den kommune vandløbet er beliggende i. Lodsejeren blev senere oplyst om, at den rette vej til at få bidrag med til vandrådsarbejdet var gennem de organisationer der medlem af vandrådet. Landbrug & Fødevarer har efterfølgende fået materialet og lagt det ind i GIS-værktøjet.

En organisation, der meddelte sin interesse i at deltage i vandrådet længe efter den fastsatte deadline, har indsendt klage til Ombudsmanden over sekretariatskommunens håndtering af sammensætningen af vandrådet. Sekretariatet har i samråd med de øvrige kommuner vurderet at den pågældende organisation ikke skal tildeles den plads der er blevet ledig efter Danske Kloakmestres udtræden. Dette gøres for ikke at stille de øvrige foreninger og organisationer der søgte for sent eller af andre årsager ikke kom med ringere. Vandrådets medlemmer drøftede sagen. Der var ikke i rådet en samlet holdning til spørgsmålet.

Ad 4: Vandrådspakke 2

Jørgen Jørgensen orienterede om, at Miljøstyrelsen og Kommunernes Landsforening har indkaldt til orienteringsmøde om Vandrådspakke 2 torsdag den 24. august. Spørgsmål som vandråd og kommuner måtte have kan tages med til dette møde.

Vandrådspakkens indhold og processen hen imod aflevering af resultatet af vandrådets arbejde blev kort gennemgået.

Til løsning af opgave 2 vedrørende kvalificering af udpegnings af vandløb som kunstige eller stærkt modificerede, efterspørger Miljøstyrelsen i realiteten data der forudsætter en forundersøgelse i lighed med dem kommunerne foretager før et vandløbsrestaureringsprojekt, for at den karakterisering der danner grundlag for Miljøstyrelsens udpegnings kan anfægtes. Det er imidlertid ikke muligt indenfor hverken de tidsmæssige eller ressourcemæssige rammer.

Kommunerne vil for de aktuelle vandløbsstrækninger undersøge, om de er i besiddelse af relevante data, som ikke indgår i Miljøstyrelsens analyser. Såfremt det ikke er tilfældet, vil kommunerne som udgangspunkt vurdere, at de ikke har data eller oplysninger der kan anfægte Miljøstyrelsens nuværende karakterisering.

Vandrådet skal i GIS-værktøjet angive om de mener Miljøstyrelsens nuværende udpegnings er korrekt. Sekretariatet vil samle indmeldingerne og fordele til de enkelte kommuner, der som beskrevet ovenfor gennemgår og undersøger om de har andre oplysninger om de pågældende vandløb.

Spørgsmål som sekretariatet skal tage med til mødet med Miljøstyrelsen:

- a. Hvordan håndteres de vandløb der under opgave 1 er udpeget som kunstige/stærkt modificerede, og som vandrådet derfor har udskudt drøftelsen af indtil opgave 2 blev sat i gang? Disse vandløbs karakterisering indgår imod forventningen ikke i opgave 2. Men for mange af dem er der data der modsiger karakteriseringen. (Dette spørgsmål er sendt til Miljøstyrelsen skriftligt tirsdag den 22. august).
- b. Hvorfor kan vandløb med ukendt tilstand ikke kommenteres? Det giver ikke umiddelbart mening at tage et vandløb ud af indsatsprogrammet uden at kende dets tilstand og potentiale.
- c. Hvilke ændringer vil der ske for de vandløb der tages ud af vandplanens indsatsprogram? Som udgangspunkt gælder den øvrige sektor-lovgivning stadig, men er der udsigt til at dette ændres?

Der blev fremsat ønske om en liste over definitioner af de mest anvendte begreber i vandplanarbejdet. Sekretariatet vil i samarbejde med de øvrige kommuner udarbejde en liste, der udsendes sammen med referatet.

Vandrådet drøftede rammerne for opgave 2. Vandrådets medlemmer udtrykte bekymring for opgavens omfang, særligt i de tilfælde hvor medlemmerne af vandrådet dels ikke selv har kendskab til de pågældende vandløb der er kandidater til udpegnings som kunstige/stærkt modificerede, dels på grund af tidsrammen ikke kan nå at kontakte de af organisationens medlemmer, der har det lokale kendskab.

Opgave 3 vedrørende videreførte indsatser fra vandplan 1 blev drøftet kort. Vandrådsmedlemmer og kommuner kommenterer kun på disse indsatser, hvis der i GIS-værktøjet findes åbenlyse fejl, eller der kommer bidrag fra organisationernes medlemmer.

Vandrådet fremsatte et ønske om en status over indsatser i oplandet til Randers Fjord, der er faldet ud af indsatsprogrammet siden vandrådsprocessen i 2014. Sekretariatet har fulgt op på anmodningen. Stort set alle de indsatser der blev foreslået af vandrådet og efterfølgende indmeldt til staten, indgår i indsatsprogrammet for vandområdeplan 2015-2021. Status for de enkelte kommuner er angivet herunder:

Randers Kommune: Ingen afvigelser. Alt indmeldt er med i VP2.

Favrskov Kommune: Ingen afvigelser. Alt indmeldt er med i VP2.

Viborg Kommune: Ingen afvigelser. Alt indmeldt er med i VP2.

Silkeborg Kommune: Ingen afvigelser. Alt indmeldt er med i VP2.

Skanderborg Kommune: 2 afvigelser.

Dørup Bæk-syd for Rødkær (vandområde nr. 010461, længde 2km) er udgået. Der var indmeldt en indsats i form af udlægning af groft materiale.

Vandområde nr. 0638 er taget ud af VP2 (eksisterer ikke længere). Der var indmeldt en indsats med udlægning af groft materiale, og afsat 8.575kr til indsatsen.

Horsens Kommune: 2 afvigelser.

Vandløb fra Dalgårds skel (vandområdenr. 010209, længde 1,103km) er udgået. Der var indmeldt indsats med udlægning af groft materiale, og udlægning af groft materiale kombineret med træplantning.

Langvadsbæk (vandområdenr. 05597, længde 20870km) er ikke med i VP2. Der var indmeldt indsats i form af restaurering af hele ådale.

Hedensted Kommune: 1 afvigelse.

Slårup Å (vandområdenr. 010184, længde 3,995km) er ikke med i VP2. Der var indmeldt indsats med udlægning af groft materiale.

Vejle Kommune: 1 afvigelse.

Haustrup Bæk (vandområdenr. 05455_b, længde 4,206km) er ikke med i VP2. Der var indmeldt en indsats i form af etablering af mini-ådale og udlægning af groft materiale.

Norddjurs Kommune: Ingen afvigelser. Alt indmeldt er med i VP2.

Syddjurs Kommune: Ingen afvigelser. Alt indmeldt er med i VP2.

Aarhus Kommune: Ingen afvigelser. Alt indmeldt er med i VP2.

Odder Kommune: Intet indmeldt.

Ikast-Brande Kommune: Intet indmeldt.

Ad 5: Status for indmelding i GIS-værktøj for opgave 1

Sekretariatet uddelte papirkopier af liste over indmeldinger i GIS-værktøjet for opgave 1 pr. medio august 2017. Der er kommet enkelte nye vandløb ind siden sidst. Listerne er også sendt pr. mail til vandrådsmedlemmerne. Ved næste møde gennemgås de vandområder der er givet bemærkninger til med henblik på at afklare om der kan opnås enighed. Vandrådsmedlemmerne skal forberede sig på gennemgangen. De vandløb der er udpeget som kunstige/stærkt modificerede behandles særskilt.

DEADLINE FOR INDMELDING I GIS-VÆRKTØJET ER 22. SEPTEMBER.

Ad 6: Drøftelse af specifikke vandløb under opgave 1

Enkelte vandløb blev gennemgået som eksempler. Generelt er der meget få regulære data bag de indmeldinger der er kommet. Oplysningerne er dog vigtige, så alt kommer med i et følgebrev til Miljøstyrelsen, når den samlede afrapportering indsendes. Er der nye data, der begrundet et vandrådsmedlems anbefaling, sendes de også med. Sekretariatet udarbejder en liste over de vandløb hvor der er nye data indtastet efter 2. vandrådsmøde, der udsendes sammen med referatet. I denne liste er de nye vandløb markeret med grønt i yderste venstre kolonne (vandområdenr.).

Der er behov for at vandrådets medlemmer klart angiver i bemærkningerne til de enkelte vandløb, om de mener det skal tages ud af indsatsprogrammet eller ej. Sekretariatet samler op og grupperer tilkendegivelserne, og gennemgår listen på næste møde.

I det omfang der kan opnås enighed i vandrådet om enkelte vandløb, vil det tydeliggøre at vandrådet har taget stilling og brugt sin mulighed for at få indflydelse.

Vandrådets medlemmer har behov for at principper for karakterisering af vandløb drøftes, for eksempel hvordan vandløb der markant skifter karakter i løbet strækningen, udtørrer i dele af året etc. skal karakteriseres. Sekretariatet vil udarbejde et kort oplæg til drøftelse på næste møde.

Sekretariatet påtog sig også opgaven med at udarbejde et oplæg til en udtalelse om at vandrådene bør inddrages tidligere i vandplanlægnings-processen, så der er større mulighed for at bringe organisationernes viden i spil i forbindelse med basisanalysen, som danner udgangspunkt for Miljøstyrelsens udarbejdelse af vandplanernes indsatsprogrammer.

Ad 7: Ekskursion

Der ønskes fortsat en ekskursion til vandløb der er i spil i forbindelse med løsning af opgave 2.

Datoen blev fastlagt til fredag den 15. september fra ca. kl. 13. Lokalitet: Nørreåen med tilløb, Gudenåens hovedløb med tilløb.

Sekretariatet udarbejder ekskursionsprogram med højst 3 enkelt-lokaliteter, og udsender program hurtigst muligt.

Ad 8: Emner til næste møde

Det næste vandrådsmøde blev fastsat til 29. september kl. 13-16. Lokale meddeles senere.

Vandrådsmøde 5 blev fastsat til 11. oktober kl. 17-20. Lokale meddeles senere.

På 4. vandrådsmøde den 29. september skal der samles op på de to obligatoriske opgaver. Vandrådet skal komme tættere på slutresultatet, med særligt fokus på de vandløb og andre emner der kan opnås enighed om. Der kan også tales mere om de bemærkninger til processen, som vandrådet ønsker at videregive til Miljøstyrelsen.

Ad 9: Eventuelt

Intet.

Fjerde møde i vandrådet for vandopland 1.5 Randers Fjord

Fredag den 29. september 2017 kl. 13:00 – 17:15

Viborg Rådhus, Prinsens Allé 5, 8800 Viborg, mødelokale M5

Deltagere:

Organisation

Danmarks Naturfredningsforening
Danmarks Sportsfiskerforbund
Dansk Skovforening
Dansk Landbrug Midt-Østjylland
Dansk Ornitologisk Forening
Djursland Landboforening
Foreningen til bevarelse af Tange Sø
Friluftsrådet
Gjern Fiskeriforening
Gudenåens Ørredfond
Landbrug & Fødevarer
Langaa Sportsfiskerforening/Gudenåssammenslutningens Lakseprojekt
Uldum Kær Naturlaug
Viborg Fiskeriforening
Ålauget Alling Å

Kommune

Favrskov
Hedensted
Randers
Silkeborg
Skanderborg
Viborg
Viborg
Viborg

Fraværende/afbud:

Organisation

Bæredygtigt Landbrug
Dansk Akvakultur
Friluftsrådet
Vandløbslauget GST

Deltager

Stig Jensen
Kim Aarestrup
Anders Ahrenfeldt
Frede Lundgaard Madsen
Jens Bonde Poulsen
Erik Revsbech Jensen
Bo Refer
Thorkil Danielsen (suppleant)
Torben Kristensen (suppleant)
John Eistrøm
Maria Pilgaard
Lars Kielsgaard
Hans Madsen
Erik Jønsson
Peter Helles

Deltager

Klaus Overgaard Kristensen
Christian Bruun Bundesen
Hanne Wind-Larsen
Anders Isberg Aahave
Hanne Medum Lærke
Jørgen Jørgensen (mødeleder)
Anders Haugstrup Andersen
Hanne Stadsgaard Jensen (ref.)

Deltager

Lars Kristen Kudahl
Niels Dalsgaard
Jan Karnøe
Niels Toft Christensen

REFERAT

Dagsorden:

1. Godkendelse af dagsorden
2. Godkendelse af referat fra 3. vandrådsmøde den 22. august 2017
3. Opfølgning på ekskursion 15. september 2017
4. Principper for karakterisering af vandløb
5. Status for indmeldinger i GIS-værktøj
6. Drøftelse af specifikke vandløb
7. Oplæg til udtalelse fra vandrådet til Miljø- og fødevareministeren vedr. vandrådsprocessen
8. Emner til næste møde
9. Eventuelt

Ad 1: Godkendelse af dagsorden

Der blev spurgt til indholdet af emnet under Eventuelt vedr. Vestbirk Vandkraftværk. Mødelederen oplyste, at Hans Madsen/Uldum Kær Naturlaug har ønsket at få sagen på dagsordenen, og at sekretariatet har accepteret dette. Nærmere vil fremgå under punktet

Efter ønske fra Kim Aarestrup/Danmarks Sportsfiskerforbund blev indsatsen i vandplan 1 som ikke er overført til vandplan 2 sat på som punkt under Eventuelt.

Peter Helles/Ålauget Alling Å ønskede at præsentere et notat fra en tidligere afdelingsleder i Landbrug og Fødevarer under Eventuelt.

Dagsorden godkendt.

Ad 2: Godkendelse af referat fra 3. vandrådsmøde den 22. august 2017

Der blev fremsat ønske om at referat-udkastet udsendes tidligere.

Peter Helles/Ålauget Alling Å ønskede det blev ført til referat, at alle indlæg der gives i vandrådssammenhæng er partshøringer, uanset om der opnås enighed eller ej, og at ordlyden af fremførte synspunkter skal kontrolleres af de der fremsætter indlæggene.

Sekretariatet understregede, at de referater der sendes til vandrådsmedlemmerne, kun er interne udkast, indtil referaterne godkendes på det kommende vandrådsmøde, og først derefter bliver offentliggjort.

Referatet godkendt.

Ad 3: Opfølgning på ekskursionen den 15. september 2017

Jørgen Jørgensen gav et kort referat af ekskursionen den 15. september til lokaliteter ved Vibæk, Nørreå og Gudenå i Viborg Kommune.

Vibæk – her kender kommunen vandløbet, der er gennemført restaurering i 2016. Kommunen vil melde ind at den nuværende målsætning skal bibeholdes, og at vandløbet ikke skal karakteriseres som stærkt modificeret og dermed have nedsat målsætning.

Nørreå – manglende viden om flere kvalitetselementer betyder som udgangspunkt at kommunen ikke vil anbefale at ændre på den nuværende karakterisering som naturligt vandløb. Der var i vandrådet enighed om, at en endelig stillingtagen til vandløb af denne type, hvor det ikke er klart hvilke virkemidler der skal benyttes for at opnå målopfyldelse, og hvad omkostningerne herved vil være, bør udskydes til tredje planperiode.

Gudenå – er så stort, naturligt og specielt et vandløb at det ikke er oplagt at udpege det som stærkt modificeret.

Det var ikke muligt at fremvise et stærkt kanaliseret og dybt nedgravet vandløb i Viborg Kommune med et opland over 10 km².

Ekskursionen viste at det er langt nemmere at forholde sig til konkrete vandløb end til de kriterier Miljøstyrelsen har opstillet.

Peter Helles/Ålauget Alling Å betvivler grundlaget for de indsatsplaner som staten og kommunerne laver, og mener ikke, at konsekvensberegningerne i alle tilfælde er korrekt udført.

Jørgen Jørgensen svarede, at indsatsplanerne laves af staten, og at kommunerne laver konsekvensberegninger i forhold til de helt konkrete indsatser, inklusiv vurdering af eventuelle vandstandshævninger, samt høring af lodsejere. Denne proces er en forudsætning for at en realisering af indsatserne godkendes af staten.

Ad 4: Principper for karakterisering af vandløb

Efter ønske fra vandrådet fremsat på det 3. møde har sekretariatet efterfølgende udsendt et oplæg til principper for karakterisering af vandløb, baseret på Miljøstyrelsens vejledning.

Øvelsen er at udpege vandløb der er så ændrede at de ikke kan bringes til at opnå god økologisk tilstand uden væsentligt at påvirke det formål de er ændret for at opnå.

Ad 5: Status for indmeldinger i GIS-værktøj

Opgave 1: Som besluttet på sidste møde gennemgås de vandløb der er kommenteret på her på mødet (kun de der er udpeget som naturlige af Miljøstyrelsen). For de øvrige vandløb med opland under 10 km² kan funktionen Supplerende bemærkninger benyttes. Sekretariatet samler alle kommentarerne og sender dem med til Miljøstyrelsen sammen med det endelige bidrag fra vandrådet.

Opgave 1-vandløbene der var udpeget som kunstige af Miljøstyrelsen lagde vi i første omgang til side, indtil opgave 2 blev igangsat. Da det viste sig at de små vandløb ikke indgik i opgave 2, tog sekretariatet problemstillingen op med Miljøstyrelsen, og funktionen "Supplerende bemærkninger" blev indført i GIS-værktøjet, hvor der kan indsættes bemærkninger til alle vandløb der indgår i vandrådsarbejdet. Det er disse bemærkninger sekretariatet vil samle sammen og indsende til Miljøstyrelsen.

Det blev drøftet, om vandrådet kan stå inde for de bemærkninger der sendes videre, når det oftest kun er 1-2 medlemmer af vandrådet der har kendskab til det konkrete vandløb, og alle vandrådets medlemmer senere kan blive taget til indtægt for disse indmeldinger.

Der blev endvidere fra vandrådet gjort opmærksom på, at ejerne af de vandløb, der indgår i drøftelserne, ikke har haft lejlighed til at blive hørt.

Opgave 2: der er kun kommet få kommentarer. Disse gennemgås på næste møde.

Ad 6: Drøftelse af specifikke vandløb

Punktet blev indledt med en principiel diskussion om i hvor høj grad vandrådet kan beslutte om et vandløb skal indstilles til at udgå af vandplanen eller blive.

Efter fleres mening er grundlaget ikke godt nok for at vandrådets medlemmer kan påtage sig et ansvar for at beslutte en indstilling, der kan påvirke andres økonomiske interesser.

Stig Jensen/Danmarks Naturfredningsforening henviste til Miljø- og Fødevarerministerens brev til vandrådene fra 8. september 2017, hvor der står, at "... der tilsyneladende i nogle vandråd har været taget økonomiske hensyn i forbindelse med opgaveløsningen. Det er ikke en opgave for vandrådene".

Peter Helles/Ålauget Alling Å kan ikke acceptere, at man kan sidde i vandrådet uden at måtte tage hensyn til økonomiske interesser.

Maria Pilgaard/Landbrug & Fødevarer anførte, at det vil være nødvendigt at rette henvendelse til specifikke lodsejere for at få deres vurdering af de økonomiske konsekvenser af at bibeholde et vandløb med høj målsætning i vandplanen.

Alle de ca. 30 naturlige vandløb, hvor vandrådsmedlemmer har kommenteret Miljøstyrelsens udpegning under opgave 1, blev gennemgået kommune for kommune. Nogle af vandløbene kunne der opnås enighed om skulle udgå/forblive i vandplanen, andre var der uenighed om, og nogle få skal der ses nærmere på inden næste møde. En samlet liste er vedlagt referatet.

De ca. 100 vandløb under opgave 1, som Miljøstyrelsen har udpeget som kunstige/stærkt modificerede drøftes på det næste møde. Mødet udvides derfor, så det starter kl. 15.

Vedr. opgave 2 drøftes de vandløb, hvor vandrådsmedlemmer og kommuner har kommenteret, også på næste møde. En oversigt er vedlagt referatet.

Ad 7: Oplæg til udtalelse fra vandrådet til Miljø- og fødevarerministeren vedr. vandrådsprocessen

Sekretariatets udkast blev udsendt sammen med dagsordenen til mødet. På grund af tidnød kunne det ikke drøftes nærmere. Vandrådets medlemmer opfordres til at sende kommentarer til udkastet til sekretariatet.

Flere vandrådsmedlemmer spurgte til om en sådan udtalelse ville have betydning, og om ministeren overhovedet ville lytte til det. Sekretariatet vurderede, at det nok særligt skal ses som en mulighed for at påvirke hvordan processen hen imod 3. planperiode tilrettelægges, og at det forhold, at flere andre vandråd også har sendt lignende udtalelser, øger muligheden for at påvirke processen.

Ad 8: Emner til næste møde

Næste møde afholdes onsdag den 11. oktober kl. 15-20 på Søndermølle, Vinkelvej 40, 8800 Viborg (samme sted som det første møde blev afholdt).

På mødet drøftes alle vandløb under opgave 2, samt de vandløb under opgave 1 der ikke kunne gøres færdige på dagens møde.

Sekretariatet foreslår at der holdes et møde i december, hvor hver kommunes indstilling har været gennem den første politiske behandling, så vandrådet får lejlighed til at forholde sig til de udmeldinger der måtte komme fra kommunalpolitikere. Om der er behov for sådan et yderligere møde tages der stilling til på mødet 11. oktober.

Ad 9: Eventuelt

- a. Indlæg fra Hans Madsen/Uldum Kær Naturlaug vedr. Vestbirk Vandkraftværk. Spærringen ved vandkraftværket blev ved vandrådsprocessen i 2014 indstillet til at indgå i indsatsprogrammet for 2. planperiode, og sanering af spærringen indgår i indsatsplanen. Hans Madsen fremførte en række argumenter for, at der ikke skal laves et omløb ved vandkraftværket. Indlægget samt Horsens Kommunes svar er vedlagt referatet. Mødelederen understregede, at indsatsprogrammet for 2. planperiode ikke indgår i det nuværende vandråds opgaver.
- b. Peter Helles/Ålauget Alling Å ønskede et notat vedr. klassificeringen af vandløb i de danske vandplaner, udarbejdet i januar 2017 af tidligere afdelingsleder ved Landbrug & Fødevarer Kristian Østergaard, omdelt til vandrådet. En kopi af notatet er vedlagt referatet.
- c. Kim Aarestrup/Danmarks Sportsfiskerforbund spurgte til de indsatser fra 1. planperiode der ikke er overført til 2. planperiode, og hvad der skal ske med dem. Sekretariatet undersøger det ved Miljøstyrelsen, og giver en tilbagemelding på næste møde.

Femte møde i vandrådet for vandopland 1.5 Randers Fjord

Onsdag den 11. oktober 2017 kl. 15:00 – 21:30

Søndermølle, Vinkelvej 40, 8800 Viborg

Deltagere:

Organisation

Danmarks Naturfredningsforening
Danmarks Sportsfiskerforbund
Dansk Landbrug Midt-Østjylland
Dansk Ornitologisk Forening
Dansk Skovforening
Danske Vandløb
Djursland Landboforening
Foreningen til bevarelse af Tange Sø
Friluftsrådet
Gjern Fiskeriforening
Landbrug & Fødevarer
Uldum Kær Naturlaug
Viborg Fiskeriforening
Ålauget Alling Å

Kommune

Favrskov
Hedensted
Randers
Silkeborg
Viborg
Viborg
Viborg

Fraværende/afbud:

Organisation

Bæredygtigt Landbrug
Dansk Akvakultur
Gudenåens Ørredfond
Langaa Sportsfiskerforening/Gudenåsamslutningens Lakseprojekt
Vandløbslauget GST

Deltager

Stig Jensen
Kim Aarestrup
Frede Lundgaard Madsen
Jens Bonde Poulsen
Anders Ahrenfeldt
Hans de Neergaard
Erik Revsbech Jensen
Bo Refer
Jan Karnø
Jens Corvinus
Maria Pilgaard
Hans Madsen
Erik Jønsson
Peter Helles

Deltager

Klaus Overgaard Kristensen
Maria Elise Sørensen
Hanne Wind-Larsen
Poul Hald Møller
Jørgen Jørgensen (mødeleder)
Anders Haugstrup Andersen
Hanne Stadsgaard Jensen (ref.)

Deltager

Lars Kristen Kudahl
Niels Dalgaard
John Eistrøm
Lars Kielsgaard
Niels Toft Christensen

REFERAT

Dagsorden:

1. Godkendelse af dagsorden
2. Godkendelse af referat fra 4. vandrådsmøde den 29. september 2017
3. Proces og rollefordeling ved udarbejdelse og realisering af vandområdeplaner
4. Opfølgning på gennemgang af opgave 1-vandløb på sidste møde
5. Drøftelse af specifikke vandløb (opgave 1 og 2)
6. Oplæg til samlet indstilling til politisk behandling i kommunerne
7. Oplæg til udtalelse fra vandrådet til Miljø- og fødevareministeren vedr. vandrådsprocessen
8. Status for indsatser fra 1. planperiode der ikke er overført til 2. planperiode
9. Skal der afholdes et vandrådsmøde i december 2017?
10. Eventuelt

Ad 1: Godkendelse af dagsorden

Jørgen Jørgensen informerede om, at der udover de punkter der blev fastlagt på sidste møde var tilføjet et orienteringspunkt om processen og rollefordelingen ved udarbejdelse og gennemførelse af vandområdeplanerne.

Dagsorden godkendt.

Ad 2: Godkendelse af referat fra 4. vandrådsmøde den 29. september 2017

Peter Helles/ Ålauget Alling Å protesterede mod de formuleringer der er brugt i referatet – det afspejler ikke korrekt det der blev sagt på mødet. Det ønskedes pointeret, at diskussionerne i vandrådet om de vandløb hvor der ikke er enighed er partsindlæg. Han ønskede endvidere at få oplyst om møderne bliver båndet.

Sekretariatet svarede at der refereres så korrekt som muligt fra møderne, og at de ikke bliver båndet.

Kim Aarestrup/Danmarks Sportsfiskerforbund mente at de enkleste ville være at vandrådsmedlemmerne kommenterede skriftligt på referat-udkastene, hvis der var noget de ønskede rettet.

Hans Madsen/Uldum Kær Naturlaug kommenterede, at læren fra sidste vandrådsproces var, at man ikke skal sige ja til noget man ikke kender i detaljer.

Med de faldne bemærkninger blev referatet godkendt.

Ad 3: Proces og rollefordeling ved udarbejdelse og realisering af vandområdeplaner

Jørgen Jørgensen gennemgik kort processen og hvem der er ansvarlig for hvad.

EU fastlægger de overordnede rammer i direktiver, som udmøntes i national lovgivning. Der sker en kalibrering mellem medlemslandene. Kommunernes Landsforening og Miljø- og Fødevareministeriet aftaler indbyrdes hvilke opgaver kommunerne skal løse.

Ved kommunalreformen i 2007 overgik en væsentlig del af de af amternes opgaver på miljøområdet der vedrører fastlæggelse af miljømål og overvågning, til staten, især vedrørende overfladevand.

Principperne for gennemførelse af vandløbsrestaureringsprojekter blev også gennemgået, og fremgår af de slides der er vedlagt referatet.

Der blev spurgt til hvad det ideelle tidspunkt for interessant-inddragelse i vandplanprocessen må være? Umiddelbart mener kommunerne det vil det være i forbindelse med basis-analysen. Maria Pilgaard/Landbrug & Fødevarer var enig i dette.

I både 1. og 2. planperiode er store dele af perioden forløbet, inden første spadestik til en vandløbsrestaurering er taget.

Ændret vandløbsvedligeholdelse som virkemiddel blev drøftet kort. Det indgår ikke i hverken 1. eller 2. planperiode. Peter Helles/Ålauget Alling Å mener statens håndtering af spørgsmål knyttet til vandløbsvedligeholdelse, også i relation til vandplanerne, er utilfredsstillende, og henviste til det notat der blev omdelt med referatet fra 4. vandrådsmøde.

Ad 4: Opfølgning på gennemgang af opgave 1-vandløb på sidste møde

På 4. vandrådsmøde blev drøftelsen af enkelte opgave 1-vandløb udsat, til vandrådsmedlemmer havde undersøgt dem nærmere. Disse blev gennemgået, og der blev opnået enighed i flere tilfælde. For Langkastrup Bæk (Randers Kommune) og Døde Å (Horsens Kommune) afventes en nærmere vurdering fra kommunen.

Ad 5: Drøftelse af specifikke vandløb (opgave 1 og opgave 2)

De opgave 1-vandløb som Miljøstyrelsen har udpeget som kunstige, stærkt modificerede eller blødbundsvandløb blev gennemgået. Dette var som udgangspunkt ikke en del af opgaven som den blev defineret af Miljøstyrelsen, men vandrådet har ønsket det, og Miljøstyrelsen har undervejs i forløbet indført en funktion i GIS-værktøjet det gør det muligt.

Miljøstyrelsens kriterier for at udpege vandløb som kunstige er ukendte. I langt de fleste tilfælde kan vandløbet tydeligt erkendes på høje målebordsblade eller andre gamle kort. På den baggrund konstaterede vandrådet, at udpegningen virker tilfældig og ikke med klare kriterier, og at de vandløb der kan erkendes på høje målebordsblade eller andre gamle kort, såfremt de ikke vurderes at kunne opnå målopfyldelse, bør klassificeres som stærkt modificerede.

Mange af de små vandløb under opgave 1 har et forløb, hvor den øvre del har et godt fald, mens den nedre del er flad inden vandløbet munder ud i et større vandløb, en sø eller fjorden. Dette giver udfordringer i forhold til at vurdere vandløbets potentiale for at opnå god økologisk tilstand, da den øvre del ofte har godt potentiale mens den nedre er af en anden karakter. I mere flade vandløb er de øvre dele endvidere ofte rørlagte.

I flere tilfælde kunne der opnås enighed om at vandløbsforekomster skulle karakteriseres som naturlige og dermed blive i vandplanen, forudsat de kunne opdeles i mindre dele så flade og rørlagte strækninger i spidserne kunne udgå. Spørgsmålet om hvorvidt vandløb kan opdeles i flere del-strækninger er forelagt Miljøstyrelsen, men sekretariatet har endnu ikke modtaget et svar.

Samlet set blev der under punkt 4 og 5 opnået enighed om, at 46 vandløb kunne karakteriseres som kunstige/stærkt modificerede eller blødbundsvandløb og tages ud, og at 62 vandløb ikke kan karakteriseres som kunstige/stærkt modificerede men er naturlige og derfor bør bibeholde en høj målsætning. Der kunne ikke opnås enighed om karakteriseringen af 18 vandløb.

Den samlede liste er vedlagt referatet.

Der er enkelte vandløb som Miljøstyrelsen foreslår taget ud, selvom der ingen data er, hvilket vandrådet finder principielt forkert.

Vandrådsmedlemmer bad om at få oplyst hvilken definition af kunstige, stærkt modificerede og naturlige vandløb EU bruger i vandrammedirektivet. Sekretariatet lovede at finde ud af det. En kopi af de relevante dele af vandrammedirektivet (dansk udgave) er vedlagt referatet.

Der er kun meldt forholdsvis få vandløb ind under opgave 2. Disse blev kort gennemgået. Vandrådet var enige om at anbefale at ét vandløb karakteriseres som stærkt modificeret. Dette vandløb er imidlertid ikke udpeget af Miljøstyrelsen som kandidat til nærmere undersøgelse.

Der kunne ikke opnås enighed om at anbefale nærmere undersøgelse af andre vandløb i forhold til om de kan karakteriseres som stærkt modificerede.

Listen er vedlagt referatet.

Ad 6: Oplæg til samlet indstilling til politisk behandling i kommunerne

Sekretariatet havde ikke til mødet nået at lave et udkast til samlet indstilling til politisk behandling. Hovedpunkterne i indstillingen fremgår af slides fra mødet.

Ad 7: Oplæg til udtalelse fra vandrådet til Miljø- og fødevareministeren vedr. vandrådsprocessen

Vandrådet havde ikke tid til at drøfte dette punkt.

Vandrådets medlemmer bedes fremsende eventuelle kommentarer skriftligt til sekretariatet **senest torsdag den 9. november 2017 kl. 11:00.**

Frede Lundgaard Madsen/Dansk Landbrug Midt-Østjylland forbeholdt sig ret til at komme med en mindretalsudtalelse.

Mindretalsudtalelser bedes fremsendt til sekretariatet senest torsdag den 9. november 2017 kl. 11:00.

Ad 8: Status for indsatser fra 1. planperiode, der ikke er overført til 2. planperiode

På 4. vandrådsmøde blev der spurgt til hvad der skal ske med de indsatser fra 1. planperiode der ikke er gennemført og ikke overført til 2. planperiode. Punktet blev kun berørt kort på mødet grundet det fremskredne tidspunkt.

Sekretariatet har med hjælp fra oplandets kommuner lavet en oversigt over hvilke indsatser det drejer sig om. Oversigten er vedlagt referatet.

Sekretariatet har endvidere spurgt Miljøstyrelsen om hvorfor nogle ikke-gennemførte indsatser ikke er overført, og hvilke planer der er for hvad skal ske med dem.

Miljøstyrelsen henviser i deres svar til styrelsens retningslinjer for udarbejdelse af vandområdeplaner, der blandt andet siger:

- Der medtages restaurerings-indsatser (udlæg af groft materiale) – bortset fra de indsatser, hvor der enten er givet afslag på ansøgning om tilskud eller hvor anmodning om fritagelse for forpligtelse til at gennemføre indsatsen er imødekommet (såkaldt Note 5).
- Der medtages åbning af rørlagte strækninger, hvis de er beliggende i vandområder, hvor der samtidig er fastlagt nye indsatser i anden planperiode. Dette gælder dog ikke rørlagte strækninger, hvor der enten er givet afslag på ansøgning om tilskud eller hvor anmodning om fritagelse for forpligtelse til at gennemføre indsatsen er imødekommet (såkaldt Note 5).
- Der medtages spærringer med minimum ca. 1km opstrøms strækning til vandløbsspids for den målsatte strækning, med mindre der samtidig er fastlagt nye indsatser i anden planperiode. Undtaget er spærringer hvor der enten er givet afslag på ansøgning om tilskud, eller hvor anmodning om fritagelse for forpligtelse til at gennemføre indsatsen er imødekommet (såkaldt Note 5).
- Endvidere medtages alene spærringer i type 3-vandløb, der har modtaget tilsagn om tilskud til gennemførelse eller som er modtaget i ansøgningsrunden april 2016.

På spørgsmålet om hvad der skal ske med de indsatser der ikke er overført (rørlægningerne/spærringerne er der jo stadig), svarer kontorchef Peter Kaarup:

”Der vil blive taget stilling til indsatsprogrammet for 3. planperiode i forbindelse med udarbejdelse af planforslag og vedtagelse af endelig VP3. I den forbindelse kan de rørlægninger du nævner tages op til vurdering i forhold til at indgå i indsatsprogrammer, eller være omfattet af en undtagelse, hvis de har betydning for målopfyldelsen i vandområderne”.

Ad 9: Skal der afholdes et møde i december, og hvad skal det indeholde?

Den politiske behandling af kommunernes indstilling, inklusive vandrådets anbefalinger, starter i slutningen af oktober. I midten af december har indstillingerne mindst været gennem det relevante fagudvalg. På 4. vandrådsmøde foreslog sekretariatet at der afholdes et ekstra vandrådsmøde på dette tidspunkt, således at vandrådet kan forholde sig til den endelige indstilling og de politiske drøftelser.

Der var enighed om at et sådant møde var en god ide. Datoen blev fastsat **til mandag den 11. december 2017 kl. 15-17.** Søndermølle blev foreslået som lokalitet. Efter mødet er tid og sted bekræftet.

Ad 10: Eventuelt

Intet.

Et af de første og største fosforprojekter i Danmark indvies fredag næste uge.

Publiceret 16. juni 2017 (Landbrugsavisen, online: <http://landbrugsavisen.dk/k%C3%A6mpe-fosforv%C3%A5domr%C3%A5de-indvies-ved-kendt-gods>)

Danmarks største fosforvådområdeprojekt indvies fredag i næste uge på Vinderslevholm Gods, oplyser Silkeborg Kommune. Godset er kendt som vært for Den Store Bagedyst fra 2012 til 2015.

Projektet er et af de første og største indsatser i Danmark for at nedbringe udledningen af næringssaltet fosfor. Planen er, at der årligt skal tilbageholdes 563 kg fosfor fra Mausing Møllebæk og Haurbæk.

Fosforvådområdet etableres ved at genoprette og omlægge vandløb, så der igen kommer et mere naturligt samspil mellem vandløbet og ådalen. Herved sikres oversvømmelse af arealerne langs vandløb ved store vandføringer, så fosforen bundfældes og tilbageholdes på de vandløbsnære arealer.

Den samlede pris på at lave snoninger og forskellig vanddybde i de to vandløb er fire millioner kr.

"Formålet med projektet er at reducere udledningen af fosfor til Hinge Sø, hvor fosfor er et særligt stort problem for søens vandkvalitet. Ligesom kvælstof kan fosfor føre til en øget vækst af alger, som gør vandet uklart. Det har en negativ effekt på søens øvrige dyre- og planteliv. De forringede forhold medfører, at søen kommer ud af balance, så den gode økologiske tilstand ikke kan opretholdes," skriver kommunen i en meddelelse.

Den offentlige indvielse foretages af miljø- og fødevareminister Esben Lunde Larsen, Silkeborg kommunes Borgmester Sten Vindum, Gudenåkomitéens formand Jens Peter Hansen samt Poul Erik Rind, lodsejer af Vinderslevholm Gods og deltager i fosforvådområdeprojektet.

Silkeborg Kommune, som har været ansvarlig for projektet, har haft et tæt samarbejde med lodsejerne i området i tæt samarbejde med Gudenåkomitéen. Især det tætte samarbejde med de lokale lodsejere har haft stor betydning for gennemførelsen af projektet, fordi der har været enighed mellem lodsejerne om kommunen om værdien i at inddæmme fosforen.

Samme dag som indvielsen afholder Gudenåkomitéen en lukket konference på Vinderslevholm, hvor repræsentanter fra bl.a. Miljøstyrelsen, Landbrug og Fødevarer og Danmarks Naturfredningsforeningen diskuterer spørgsmål netop omkring arbejdet med vådområder og ådale.

.....

Kommentarspor:



[Knud Haugmark](#) ·

Tourist Guide hos Tourism

en lukket konference....om at omdanne naturen til rensningsanlæg for landbrugets svineri...det lyder lummert

[Synes godt om](#) · [Svar](#) · [18. juni 2017 10:55](#)



[Jens Peter Hansen](#) ·

Medlem af hovedbestyrelsen hos Cyklistforbundet

Hej Knud - at konferencen eller rettere temamødet er 'lukket' skyldes alene de begrænsede fysiske rammer på Vinderslevholm. Dette samt formålet med temamødet: At udveksle perspektiver mellem interessenter i forhold til etablering af vådområder i ådale gør, at vi med hård hånd har måttet begrænse deltagelsen. Jens Peter Hansen, formand for Gudenåkomiteen.

[Synes godt om](#) · [Svar](#) · [22. juni 2017 14:15](#)



Anna Elisabeth

Jeg forstod vist ikke helt...

Kan man høste fosfor-bundfaldet og bruge det til noget fornuftigt?

Prisen for fosfor er ganske høj og det er ved at være en sparsom ressource!

De allerbedste hilsener

[Synes godt om](#) · [Svar](#) · [16. juni 2017 03:39](#)



Flemming Kruse ·

Vordingborg, Denmark

Godt at der genoprettes naturarealer men skidt at man for et par generationer siden var så nidkære med at afvande og opdyrke de fleste vådområder. Heldigvis er vi idag meget klogere på hvor grænsen for vækst befinder sig. Men der skal mange flere projekter til over hele Danmark.

[Synes godt om](#) · [Svar](#) · [16. juni 2017 03:22](#)



Jesper Fredslund Davidsen ·

CEO hos Høve Milk inc.

563 kg fosfor pr. år !!!!!!!!!!!!!!!

Vi må håbe investeringen på de 4 mill holder i mange århundreder.

[Synes godt om](#) · [Svar](#) · [5](#) · [16. juni 2017 02:16](#)

8. september 2017

Mødeopssummering

7. dialogmøde med kanoudlejerne i Gudenåsystemet om udljningssejladsen i Gudenåsystemet

Formål med mødet: Evaluering af år 1. med den nye koncessionsordning – herunder erfaringsudveklng vedr. det elektroniske sejladshåndteringssystem.

Mødeleder: Morten H. Jespersen, chef for Gudenåkomitéens Sekretariat.

Referent: Majbritt Kjeldahl Lassen

Dato: 5. september 2017

Sted: Silkeborg Rådhus, 8600 Silkeborg, mødelokale C118

Varighed: 15.00 – 17.00

Tilstedeværende: KU = udlejer med langturskoncession, GS SEKR = GudenåSamarbejdets Sekretariat, GK SEKR = Gudenåkomitéens sekretariat,

Morten H. Jespersen (GK SEKR), Anette Mindedahl (KU), Jan Mindedahl (KU), Karsten Christiansen (KU), Nynne Christiansen (KU), Steen Pedersen (KU), Betina Fuglsang (KU), Bo Vestergaard (KU), Trine Vestergaard (KU), Ole Vinther (KU), Erik Derdau (KU), Sara Bjørn (KU), Gunhild Øeby Nielsen (GS SEKR), Majbritt Kjeldahl Lassen (GK SEKR).

8 af 10 langturskoncessionsindehavere var til ikke-motoriserede fartøjer var repræsenteret på mødet.

Fraværende: Jeppe Bo Nielsen (KU), Lene Norge (KU), Peter Norge (KU), Lars Nielsen (KU).

Ad 1) Velkomst

8 udlejningsvirksomheder med langturskoncessioner til ikke-motoriserede fartøjer var repræsenteret på mødet.

”Lejminbåd” (ny langturskoncessionsindehaver - blot til motorbåd) har ikke udnyttet koncessionerne som langtursudlejningssejlads, og deltager efter aftale ikke i mødet.

På mødet deltog ny kontaktperson fra Silkeborg Kajak og SUP center, hvorfor en kort, gensidig præsentationsrunde blev lavet.

Der var ikke fremsendt punkter til dagsordenen fra udlejernes side.

Ad 2) Orientering fra GudenåSamarbejdet

GudenåSamarbejdets netværkskoordinator orienterede om skilte (på broerne, til teltpladser m.v.), nye projekter langs åen, kortmateriale samt oplevgudena.dk. Kanoudlejerne havde ikke oplysninger om projekter langs åen.

Skilte:

Nye skilte (placeret i vand) på vej ved Salten Å, Ry Havn, Alling Vest, De Små Fisk, Ans Søplads, Nørreåen + måske ved indsejlingen fra Mossø.

Måske nye skilte (på land) ved Dalgaard – adgang til Øm, et i Skanderborg, et til Himmelbjerget, Dannebrogladsen (måske Busbjerg?), Justesens Plæne.

Udlejerne oplyste, at deres kunder udelukkende meldte positivt tilbage ved de nye skilte på broerne.

Udlejerne meldte, at andre skilte ved åen kunne trænge til en opdatering

- Det gule skilt ved Voervadsbro Teltplads (der orienterer om sejlads i højre side grundet gydebanker) trænger til en opdatering. Sekretariatet har efter mødet taget kontakt til Horsens kommune, som vil undersøge skiltets beskaffenhed og tage stilling til hvad der skal ske med skiltet.
- Åstedbro blev nævnt som et andet eksempel på et af skiltene langs strækningen Tørring-Klostermølle, der trænger til et eftersyn. Anette Mindedahl har efter aftale fremsendt et billede af skiltet ved Åstedbro til Sekretariatet. Den videre kontakt til Hedensted kommune vedr. skiltene beskaffenhed går via GudenåSamarbejdets Sekretariat.

Skilte ved Mølle Sø (Ry) var efterspurgt af udlejerne, da folk fortsat farer vild i området. Det blev oplyst, at Skanderborg kommune er opmærksom på sagen, og skilte til området er planlagt.

Det blev påpeget, at en tydeligere skiltning ved Salten å kunne forhindre folk i at sejle derind (sejladsforsbud). Et skilt kunne f.eks. placeres ved broen.

Som en konsekvens af, at vandpumpen i sæson 2017 er fjernet på Alling Vest (NST plads) blev det foreslået fra udlejerside, at der kunne opsættes information herom. F.eks. et skilt for enden af

Møllesøen eller ved Skimminghøj. Skimminghøj vil være sidste sted i et stykke tid, hvor en vanddunk kan fyldes til den videre kanotur.

Projekter:

Sommeren bød på et nyt madpakkehus ved Voervadsbro, og inden næste sæson opsættes 9 bagagebokse på Silkeborg Havn – udlejernes ønsker til information ved disse bagagebokse sendes til Gunhild i løbet af den næste måned. Gunhild Øeby Nielsen har efter dialogmødet meddelt arbejdsgruppen i Silkeborg kommune, at der hvis muligt ønskes mulighed for at oplade flere telefoner ad gangen i de enkelte bagagebokse.

Ved Tvilum Kirke er der reformationsevent den 14.-16. september (syngende munke på vandet). Der er opført et nyt fugleskjul ved Tange Sø, hvis tilgængelighed for de sejlende på nuværende tidspunkt endnu ikke er afklaret. Slutteligt har et nyt havneanlæg har set dagens lys ved Bjerringbro. Randes kommune havde bedt GudenåSamarbejdet orientere udlejerne om, at deres kunder var velkomne til at ligge til ved en t-formet kanobro v. Fladbro, hvis de havde behov for det.

www.oplevelgudena.dk:

Der er oprettet en midlertidig ”landing page” på oplevelgudena.dk. Imens arbejdes der på at lave en ny oplevelgudena.dk – første fase færdig medio november, og den endelige side er klar til lancering marts 2018. Den vil indeholde indgange alt efter hvilken ”type” man er (gående, ridende, cyklende osv.). For de sejlende vil indholdet bl.a. være: udlejning, isætnings- og ophalersteder for kano/kajak/motorbåde, overbæringssteder for kano/kajak, landgangssted/rasteplads, information om handicapfaciliteter, samt evt. et lag med lag med virtuelle kilometersten?

Diverse:

De genoptrykte kort fra projektet VisitGudena er distribueret ud til Visitorganisationerne og kan hentes der. Husk gerne at anvende #Gudenåen – synliggørelse af alles å.

Ad 3) År 1 med den nye koncessionsordning

Sekretariatet takkede Tørring Kanoudlejning og Ry Kanofart for at stå klar med praktisk hjælp (afklare spørgsmål) vedr. anvendelse af det elektroniske system (både indrapporteringsdelen og ”sky” delen).

Overordnet set, så har det nyudviklet system, der indeholder en del kompliceret indhold (tilbagelægning, versionering osv.), kørt bemærkelsesværdigt godt og stabilt – de få ting, der har været, har været mindre ting, der ikke har forhindret udlejerne i at anvende systemet og det har ikke haft behov for at fejlmelde i løbet af sæsonen. Systemet succes kan tilskrives dets tilblivelse i samspil mellem udlejere og kommunerne - udlejernes bidrag i alle projektets faser (skyens udformning, den tekniske kravspecifikation, valg af leverandør, hele den lange testperiode) har været en stor del i at sikre en driftsikker løsning.

I koncessionsordningen 2017-2020 arbejdes med de samme restriktioner som i den tidligere ordning – antallet af starter fra Tørring og det maksimale antal af fartøjer på strækning af gangen er uændret. Starttilladelseerne er erstattet af sejldage, og dette udgør det sidste af de 3 lofter, der regulerer udlejningssejladserne på strækningen fra Tørring – Klostermølle. Det grafiske område viste, at ingen af lofterne har været nået i sæson 2017. Ingen har måtte sige nej til en kunde i 2017, fordi der ikke var plads på åen. Juni starter stille ud, hvor det ser ud til weekenderne er mest populære, i juli måned skifter billedet over til at ugens første dage er populære og uge 29 er den uge, der er anvendt flest sejldage efterfulgt af uge 30. I løbet af august måned vinder weekenderne i løbet af måneden frem igen i forhold til ugedagene.

Sekretariatet orienterede om hvordan det nye system havde fungeret set fra myndighedernes side af: set fra myndighedernes side af har systemet været nemt at bruge til de administrative kontroller og det har været nemt at danne sig et overblik via filtrene. De udlejere, Sekretariatet har talt med i løbet af sæson 2017 har været tilfredse med systemets umiddelbare brugbarhed – og ingen brugergruppe har efterspurgt en manual til systemet.

Adviseringsmails - kontrolfunktioner. Bekymring for hamstring har været adresseret på tidligere dialogmøder, og det elektroniske sejladshåndteringssystem er følgelig sat op til at kunne detektere forsøg på snyd. I fællesskab satte kommunerne og udlejerne 3 kontrolfunktioner, der skulle kunne fungere i en travl højsæsonssituation samtidig med, at snyd/hamstring kunne detekteres. Da systemet var nyt, var det uvist hvorvidt det var de korrekte kontrolfunktioner eller om niveauet herfor var korrekt.

Alle 3 kontrolfunktioner virker – automails bliver sendt ud af systemet, som de er sat op til at skulle sendes. Ingen af de udsendte adviseringsmails har været relateret til hamstring/snyd på strækning 1. Det blev på mødet aftalt, at såvel kontrolfunktionerne og deres niveauer skulle forblive uændrede i 2018, da sommerens vejrlig har medført, at det ikke har været muligt at få et reelt indtryk af kontrolfunktionernes niveau.

Systemet opsætning mht. kontrolfunktionen ”indhentning af sejldage” kunne trænge til en justering således strækning 2 indtastninger by-passes kontrolsystemet, hvilket Sekretariatet kommer med et forslag til, forventeligt i løbet af september måned (se under ”forbedringsforslag” andetsteds i mødeopsummeringen).

Sekretariatet understregede vigtigheden i at anvende dokumentskabet til at uploade mails, oprette noter osv. Dokumentskabet tjener bl.a. som dokumentation for, at en aktivitet ikke er relateret til hamstring. Kontakt Sekretariatet, hvis der er tvivl om anvendelsen af dokumentskabet.

Der blev spurgt til, om det mht. strækning 2 indberetninger var ok at ”pulje” de sejladser, der på en given dag havde samme start og slutdestination – dette vurderede Sekretariatet umiddelbart ikke skulle være et problem, da det er mængden af sejladser på en given strækning, ikke den individuelle strækning 2 sejladser, der har interesse mht. vurdering af sejladstrykket.

Systemets funktionalitet – fejl og mangler

Systemet har haft en enkelt rigtig fejl ifm. tilretning af sejlads. Tilretningsfunktionen er gennemtestet i testversionen, men i løbet af sommeren blev funktionaliteten heraf nedsat. Fejlen blev vurderet at være af så lille betydning for udlejerne, at en fejlretning ikke blev iværksat – i stedet skrev Sekretariatet ud til udlejerne (hhv. 05.07.2017 og 10.07.2017) om hvordan man skulle forholde sig ved fejlretninger. Fejlen betyder kun minimalt for en enkelt parameter eller 2 i sejladsstatistikken (nemlig hvor det er populært at stoppe sejladsen + evt. tidsrummet). Derfor rettes det efter uge 44, hvor alle har indberettet deres sejlads. Det blev aftalt, at udlejerne hvis muligt skulle vente med at ligge sejlads til 2018 ind til efter uge 46 (hvis tidspunktet ændres, underretter Sekretariatet herom), ville det være bedst. Allerede oprettede 2018-sejlads skal tjekkes efter IT firmaet har arbejdet i systemet for at sikre, at fejlrettelserne ikke har påvirket sejladsen.

Fejl:

1a) Ikke muligt at ændre i **slutdestination** hvis sejladsen **var** påbegyndt. Oplevet af Tørring, Ry og GCB og Vestbirk Camping? Der oprettes ”incidents” på indberetningssiden ud fra de konkrete sejladsIDer for at lette identificeringen af problemet for IT firmaet.

1b) ikke muligt at ændre i **tidsrummet** hvis sejladsen **var** afholdt. Det er egl. ikke en fejl, da der en klausul lagt ind hvor længe man må rette i en sejlads – dette for at hindre misbrug. Der har været 7 fejlindtastninger i systemet i alt – og når indtastningssæsonen er ovre bedre Sekretariatet IT firmaet rette disse 7 sejlads – hvis de ikke kan rettes, så må de pilles ud og indlægges korrekt igen au udlejerne

Mulig fejl:

Derudover så virker til at adviseringsmails ikke når frem til Skanderborg kommune – de andre kommuner får fint deres adviseringsmails og Sekretariatet modtager kopi af alle – også den Skanderborg udlejerne udløser. Fejlen kan ligger i modtagerenden, da opsætningen er korrekt og systemet i testperioden har vist sig at kunne være ”personligt”. Skanderborg kommunes mailsystem har tidligere vist sig at være restriktivt, hvilket kan være en del af forklaringen.

Forbedringsforslag:

Det grafiske område anvendes af nogle, men ikke alle udlejerne. Dem, der anvender det grafiske område, anvender det forskelligt, og kun en enkelt udlejer anvender det grafiske område væsentligt. For nuværende skal der trykkes F5 for at sikre, at det grafiske område er opdateret med de sidste ændringer. Denne ”F5” praksis forventes fortsat at skulle være i spil til sæson 2018.

Booking via kalender. Hvis en udlejer via kalenderen, indtaster en startdato (fx 2 måneder frem i tiden), så følger kalenderen, der viser sluttidspunktet ikke automatisk med frem i tiden, men bliver stående på dags dato. Vælger man i stedet at indtaste en startdato, så følger slutkalenderen fint med frem.

Søgefunktionen virker ikke optimalt – udlejerne fortæller samstemmende, at det typisk kræver 2 tryk at få den korrekte information frem. Ved første tryk sker der som regel intet, og den ønskede information står ofte længere nede af på listen i stedet for i toppen. Især hvis der filtreres efter nummer (filtrering efter ”navn” går lidt bedre).

Strækning 2 indberetningerne har været den funktion, der har fungeret mindst optimalt for udlejerne.

1) Strækning 2 sejlads indberettes ofte i ”hug”, hvor udlejeren samler sammen. Dette gør, at loftet på de max 15 ”nedhentninger” pr. time overskrides og der udløses unødige adviseringsmails idet aktiviteten relaterer sig til strækning 2 og ikke strækning 1. **Er det muligt at opsætte adviseringsloftet til kun at udløses, hvis nedhentningerne forekommer på strækning 1?**

2) Grundet indberetningsmetoden (mange strækning 2 sejlads indberettes i et hug - dette medfører mange tryk/tabuleringer) ønskes en dialog med IT firmaet bag løsningen om hvordan dette løses bedst muligt for udlejerne samtidig med, at en mulig ændring ikke påvirker strækning 1 funktionaliteterne. Sekretariatet udarbejder forslag til løsning, som sendes til høring blandt udlejere.

3) for nuværende kan man ikke via tabulator bevæge sig igennem en sejladsindberetning, afslutte den og komme videre til at kunne taste en ny sejlads ind. Det skal være muligt at anvende tabulator.

Ad 4) Grødeskæringshændelse

Sommeren har budt på en hændelse, hvor en kanosejlende turist kom i en uheldig situation. Truust camping orienterede om hændelsen, og Sekretariatet orienterede om, hvad man skal gøre i et sådant tilfælde.

- 1) Fremsend et notat om hændelsen til Sekretariatet. Sekretariatet fremsender notatet til den person, der arbejder med grønnskæring i den kommune, hvor hændelsen er sket. Denne tager sagen videre til den, der har udført grønnskæringen.
- 2) Sker der noget sådant som indmeldt i 2017, så kan forurettede derudover vælge at melde det til Politiet.

På baggrund af hændelsen i år vil i Silkeborg kommune stille krav om afmærkning opstrøms grødeopsamlingen til GudenaCentralen. Informationer om hvad der evt. ellers sker med snoren (fx hævning?) efterlystes, og Sekretariatet vil undersøge, om der vil ske yderligere tiltag end en afmærkning. Sker der yderligere, gives en fælles tilbagemelding til alle udlejerne.

Grødeskæring bekendtgøres det normalt på de kommunal hjemmesider, og i forbindelse med den ekstraordinære grødeskæring ved Silkeborg udsendte Sekretariatet udsendte 28. august 2017 en mail ud til samtlige udlejere herom. Udlejerne oplyste i varierende grad om grødeskæring på åen, men dette er typisk kun muligt, hvis kunden starter sejladserne ved udlejer.

Ad 5) Informationer om Gudenaåen

Kanofolderbeholdningen 2017. oplaget var 22.000 kanofoldere, og Sekretariatet råder fortsat over ca. 4000 foldere. Da sommeren 2017 var dårligt og ikke alle dage i Skyen var anvendt, nedjusteres antallet som udgangspunkt ikke. Det blev besluttet, at hvis ændringerne på folderen 2018 var af mindre karakter, at materialet fra 2017 ville kunne anvendes. Folderen forventes at blive revideret tidligere end vanligt – udlejerne vil som altid blive hørt ad vedr. evt. ændringsforslag.

Ny hjemmeside ”Viden om Gudenaåen” – mail ud til udlejerne 6. juli. Sekretariatet håber siden vil blive brugt, trods det er en videns-side og ikke en turist-side.

Ad 6) Faciliteter langs åen

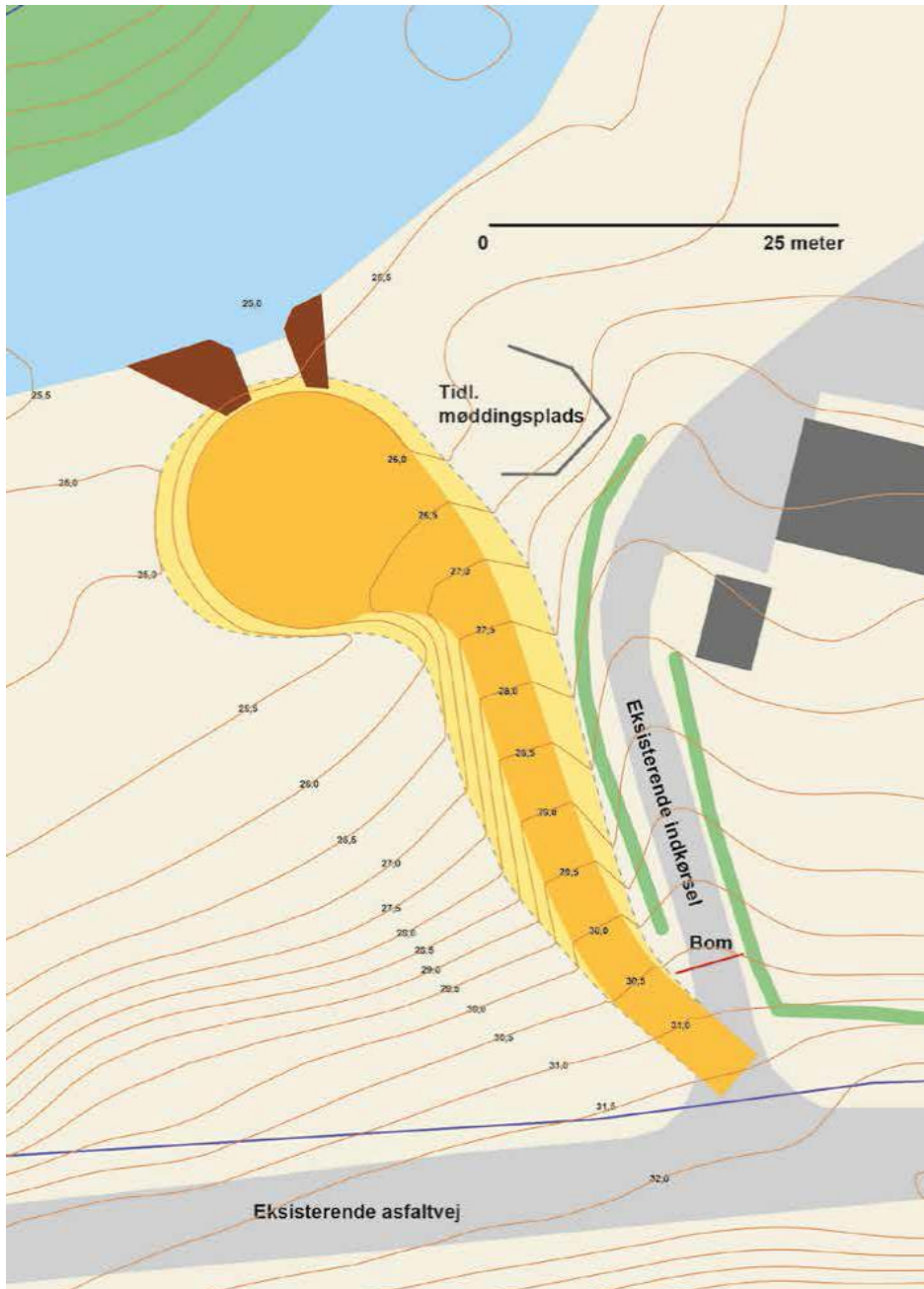
Åen byder på forskellige typer af overnatningsmuligheder - shelters er en af dem. Nogle ejer af Naturstyrelsen, andre er kommunalt ejede, og der findes private og forpagterede og ejerforholdet har, som det ser ud nu, en betydning for hvordan man booker dem.

Det kan være svært som turist at se hvordan man booker, hvis man benytter sig af den tjeneste, der hedder ”udinaturen.dk”. Her finder man rigtig mange shelters – i princippet dem alle - og for nogle shelters ser det ud som om, man kan booke dem fra denne side – men det er ikke altid tilfældet.

Mange af stederne oplyser ”www.udinaturen.dk” et link til hvor man kan booke lokaliteten, hvis det ikke er en NST ejer facilitet. Det er ikke alle steder dette fremgår korrekt, ligesom ikke alle shelters fra kanokortet er på hjemmesiden. Udlejerne oplyste at shelters efterspørges i stor stil af kunderne, og det giver kunderne en sikkerhed at vide, at de kan booke en overnatning, inden turen påbegyndes.

Den røde spand. Der er truffet en afgørelse efter museumslovens § 29 j, stk. 1., og udlejerne er ikke anført som klageberettigede. Såfremt der ikke inden klagefristens udløb d. 19. september 2017 indkommet klager, så nedlægges den røde spand og erstattes af et andet sted ved Klostermølle, hvor det vil være muligt både at starte og stoppe.

Udlejerne efterlyste konkrete informationer om de fysiske forhold på det nye sted, og Sekretariatet lovede på mødet at undersøge nærmere ved Horsens kommune. Horsens kommune har oplyst, at der er tale om en NST projekt, og Sekretariatet har herefter fra NST fået tilsendt et udkast til anlægstegning:



Sekretariatet er blevet oplyst, at det gule område på udkast til anlægstegning er en vej (hente/aflevere kanoer), det brune område angiver anlæg, og det lyse område mlm de 2 brune områder er der, hvor man kommer man op/i. Sekretariatet er blevet oplyst, at dette projekt udelukkende omhandler isætningsstedet og ikke teltpladsen ved Klostermølle

Sekretariatet bemærker, at projektet **medfører, at GudenåSkyen skal ændres så Klostermølle kan vælges som et startsted + og modstrømssejlad skal ikke kunne finde sted med Klostermølle som startsted** – og ændringerne skal testes igennem (f.eks. i november 2017 samtidig med de øvrige tilrettelser).

Ad 6) Eventuelt

Truust har oplevet problemer med, at lodsejere slår med kost på bilerne. Kanoudlejerne kunne alle berette om hændelser, hvor deres kunder ved landgang uden for de almindelige steder havde haft forskelligartede oplevelser.

Udlejerne har tidligere på sæsonen modtaget en besked fra Horsens kommune om, at forpagter af Voervadsbro har mulighed for at opkræve et beløb, hvis pladsen anvendes til at starte fartøjer fra. Dette skyldes, at Voervadsbro i sæson 2017 blev en ny lokalitet, som udlejerne kunne anvende til at starte deres udlejningssejlad. Udlejerne skulle lave en aftale med forpagter om betaling. Horsens kommune har gjort Sekretariatet opmærksom på, at forpagteren ikke havde talt med ret mange udlejere. Sekretariatet skulle derfor oplyse, at hvis der ikke er indgået en aftale med forpagter om betaling, så kan man risikere at modtage en opkrævning på baggrund af pladsens anvendelse (træk af data fra Skyen – starter).

Forslag til ændringer af kanokortet 2018:

- 1) På detailkort 2 ønskes kortet rykket, så man nemmere kan se indsejlingen mod Ry – det kan være svært at se, at det er en å, man skal styre imod.
- 2) Truust Camping havde en kommentar vedr. piktogrammer ved Ludvigsløst samt et andet sted. Der fremsendes information til Sekretariatet herom

Udlejerne efterlyste en større grad af kontrol med de sejlene på strækningen Tørring - Klostermølle. Sekretariatet vil bringe ønsket videre til Horsens og Hedensted kommuner.

Det blev besluttet, at der i 2018 skal være 2 dialogmøder – et i april og et i september. Eftermiddagsmøder var at foretrække. Sekretariatet indkalder til møderne. Er der ikke noget på dagsordenen, kan møderne aflyses.

Referatet fra mødet starter på side 3

**PowerPoint præsentationen fra mødet
er efter ønske indsat efter referatet
Ligeledes er liste over projekter ved
Gudenåen indsat i referatet – side 14**

Dagsorden

- 1. Velkomst** v./ Majbritt Kjeldahl Lassen (kl. 15.00 – 15.05)
Nyt interessefælleskab har fået tildelt medlemskab i Brugerrådet for Sejlads på Gudenåen – Silkeborg Kajakklub. Gensidig præsentationsrunde.
- 2. Orientering fra Gudenåkomitéen** v./ Majbritt Kjeldahl Lassen (kl. 15.05 – 15.10)
Der orienteres om Gudenåkomitéens drøftelser og beslutninger vedr. sejladsområdet siden sidste møde i Brugerrådet.
- 3. Opfølgning på emner fra møde i Brugerrådets møde 27. april 2017** v./ Majbritt Kjeldahl Lassen (kl. 15.10 – 15.15)
- 4. Tømmerflådesejlads kræver tilladelse** v./ Majbritt Kjeldahl Lassen og Lars Møller (kl. 15.15– 15.20)
Ikke alle er klar over at tømmerflådesejlads kræver kommunal tilladelse – og er den motoriseret, kræves motorbådsregistrering.
- 5. Sejladskontrol 2017** v./ Majbritt Kjeldahl Lassen (kl. 15.20 – 15.30)
Sekretariatet orienterer om resultatet af årets sejladskontrol i GudenåSystemet, herunder mediedækningen af sejlads i GudenåSystemet.

- 6. Sejlads hvor pladsen er snæver** v./ Jørgen Søgaard (15.30 – 15.40)
Der opleves generende hækbølger fra hurtigtsejlende følgebåde if. kajakkapsejlads i smalle vandløb, hvor flere kajaker er placeret ved siden af hinanden. Reglerne foreskriver, at man holder sig tæt ved land som muligt.

- 7. Store både på søerne** v./Karlo Jespersen (kl. 15.40 – 16.10)
Taksten for en kommunal liggeplads stiger ved årsskiftet for både over 26 fod. Et af argumenterne herfor er, at kano-og kajaksejlende giver udtryk for, at der er ved at være for mange både på søerne. Silkeborg Fiskeriforening ønsker, at Brugerrådet drøfter bådstorelse i relation til sikkerhed til søs samt kommer med bud til løsninger herpå.

- 8. Orientering fra GudenåSamarbejdet** v./ Gunhild Øby Nielsen (kl. 16.10 – 16.20)
Der orienteres om igangværende og kommende projekter.

- 9. Kommunerne orienterer om projekter i Gudenåen af sejladsmæssig interesse** (kl. 16.20– 16.30)

- 10. Medlemmerne orienterer om nyt fra interessefællesskaberne i relation til sejladsen på åen** (kl. 16.30– 16.40).

- 11. Brugerrådet for Sejlads på Gudenåen 2018-2021** v. / Majbritt Kjeldahl Lassen (kl. 16.40 – 16.45)

- 12. Sejladsstatistik 2017** v./ Majbritt Kjeldahl Lassen (kl. 16.45– 16.50)
Der gives et overblik over sejladsen i GudenåSystemet – herunder det første år med den nye koncessionsordning.

- 13. Eventuelt** v. / Majbritt Kjeldahl Lassen (kl. 16.50 – 17.00)

Deltog i mødet

Knud Erik Hesselbjerg
Karsten Christiansen
Carsten Breth Pedersen
Karlo Jespersen
Jens Szabo
Poul Kviesgaard
Jørgen Søgaard
Henrik Dahl
Niels Otto Brandt Carstensen
Christian Overgaard Christensen
Maibritt Langfeldt Sørensen
Lars Møller
Bo Karlshøj Riis
Gunhild Øeby Nielsen
Majbritt Kjeldahl Lassen

Særligt inviteret

Morten Kjær Andersen

Repræsentere

Naturstyrelsen
Foreningen af kanoudelejere ved Gudenåen
Mossø Lodsejerforening
Silkeborg Fiskeriforening
Dansk Forening for Rosport
Tange Roklub
Silkeborg Motorbådsklub
Ulstrup Bådelaug
Langå Bådelaug
Favrskov Kommune
Silkeborg kommune
Skanderborg Kommune
Horsens Kommune
GudenåSamarbejdets sekretariat
Gudenåkomitéens sekretariat

Midt- og Vestjyllands Politi

Deltog ikke i mødet

Rune Dreier Kristensen
Søren Holm Mogensen
Willi Dupont
Jan Karnøe
Peter Nygaard
Karina Amdi Sørensen
Christian Bruun Bundesen
Hanne Wind-Larsen
Morten Horsfeldt Jespersen

Repræsentere

Silkeborg Kajakklub
Langå Sportsfiskeforening
Friluftsrådet
Danmarks sportsfiskerforbund
Dansk Kano- og Kajakforbund
Viborg Kommune
Hedensted Kommune
Randers Kommune
Silkeborg Kommune

Ad 1) Velkomst

Da Formand for Brugerrådet, Morten Horsfeldt Jespersen var mødehindret, blev mødet ledet af koordinator i Gudenåkomitéens Sekretariat, Majbritt Kjeldahl Lassen. 9 af Brugerrådets medlemmer deltog i mødet.

På mødet 9. november 2018 deltog Morten Kjær Andersen fra Midt- og Vestjyllands Politi (Silkeborg) som særligt inviteret gæst, idet Politiet ikke er medlem af Brugerrådet i indeværende funktionsperiode.

Punktet om sejladsstatistik 2017, som normalt behandles som et af de første punkter, var på dagsordenen til indeværende møde placeret nederst på dagsordenen. Da der var meldt flere punkter ind fra Brugerrådets medlemmer er vurderingen, at punktet om sejladsstatistik nås hvis muligt – ellers udskydes det til kommende Brugerrådsmøde.

Ad 2. Orientering fra Gudenåkomitéen

Gudenåkomitéen har siden sidste møde i Brugerrådet for Sejlads på Gudenåen holdt et enkelt møde - se [referatet fra 23. juni 2017](#). Ud over en orientering om udlejningssejladser på Gudenåen (denne blev gennemgået i en andet dagsordenpunkt på Brugerrådsmødet og behandles derfor ikke nærmere under dette punkt), var der var 3 emner af sejladsmæssig interesse, hvoraf der blev under punkt 2 orienteret om orienteret om Godkendelse af hjemmesiden videnomgudenaen.dk og gæstemærkeordningen for ikke-hjemmehørende fartøjer i Horsens og Hedensted kommuner:

Godkendelse af hjemmesiden videnomgudenaen.dk. Gudenåkomitéen godkendte på mødet 23. juni 2017 hjemmesiden, som er en opdateret, populær vidensopsamling om Gudenåen, dens natur, miljø og hydrologi. Dvs. det er en videnshjemmeside og ikke en hjemmeside målrettet turister eller en særlig brugergruppe f.eks. de sejlede.

På hjemmesiden er den eksisterende viden sat ind i en letforståelig og dynamisk kontekst, som sammen med filmmateriale og specialfremstillet grafisk materiale forventes at ville kunne nå bredere ud end det tidligere publicerede materiale fra Gudenåkomitéen om Gudenåen. Målgruppen for hjemmesiden er således bred - borgere i bred forstand (f.eks. byråd, journalister, interessegrupper, naturinteresserede, lodsejere, de sejlede, skoler/ gymnasier osv.).

Siden har på forsiden 6 indgange (alt efter ens interesse), og hver af de 6 emner er herefter underinddelt. Der er uddybende "fold-ud-bokse" bokse til emner, der forklarer emner eller fænomener dybere. I hjemmesidens top findes en traditionel topnavigationen, hvor man kan læse om Gudenåkomitéen, visioner og finde mere viden i form af tekniske rapporter. Hjemmesiden er markedsført via GudenåSamarbejdets mange kanaler, kommunernes egne informationskanaler (hjemmesider og Facebook), kommunernes skoleafdelinger, link fra Gudenåkomitéens egne hjemmesider, ligesom pressen er blevet orienteret. Brugerrådets medlemmer har også fået tilsendt link om forklaring til den nye hjemmeside.

Gæstemærkeordningen for ikke-hjemmehørende fartøjer i Horsens og Hedensted kommuner. Ordningen kort: For at må sejle i gæstefartøj på strækningen skal der erhverves et gæstemærke ved Tørring Teltplads til 125 kr. (5 dages varighed – der sælges max 50 gæstemærker ugentligt). Gudenåcenterets Støtteforening (GUS) administrerer gæstemærkeordningen. Ordenen har været drøftet tidligere både i Brugerrådet og i Gudenåkomitéen. Der har bl.a. fra Brugerrådets side været et ønske om et mere fleksibelt system end det nuværende.

På sidste møde i Brugerrådet 27. april 2017 orienterede Sekretariatet om, at der grundet en løsning på politisk niveau mellem Horsens og Hedensted Kommune ville ske en ændring således, at ordningen fremadrettet skulle administreres af Gudenåkomitéens Sekretariat. Løsningen skulle være digital, og minde om den ordning, der findes for straks-erhvervelse af gæstemærker til gæstesejlad i motoriserede fartøjer. Prisen var aftalt til 100 kr. per mærke, og indtægterne herfra skulle anvendes til administration af det digitale system og kontrol af de gæstesejlende. En kravspecifikation til et sådant system var udarbejdet, penge afsat på budgettet og der var en forventning til, at systemet ville kunne testes efter sejladssæsonen 2017.

På møde i Gudenåkomitéen 23. juni 2017 blev sagen drøftet igen, da etableringsomkostningerne var væsentligt højere end budgetteret. Drøftelserne mundede ud i beslutningen om, at Sekretariatet skulle udarbejde en omkostningsneutral fællesløsning, der indeholdt en prisharmonisering for gæstemærker i hele GudenåSystemet – dvs. prisen for motoriseret gæstesejlad skulle indgå i arbejdet. Priserne for et gæstemærke skulle endvidere holdes på et rimeligt niveau i forhold til det nuværende. En prisharmonisering kræver byrådenes accept af takstbladsændringen.

Sekretariatet giver på det kommende møde i Gudenåkomitéen 8. december 2017 en sagsfremstilling mhp. at der træffes beslutning om pris for gæstesejlad i GudenåSystemet, som herefter skal godkendes i Gudenåkommunerne. Herefter igangsættes arbejdet med at lave løsningen, som dermed først forventes at være i drift til sejladssæson 2019

Karsten Christiansen, foreningen af kanoudejlere ved Gudenåen, spurgte til hvem der stod for driften af ordningen i 2018. Sekretariatets informationer herom var, at Hedensted kommune var i dialog med GUS om at administrere ordningen også i 2018. Efter mødets afslutning har Hedensted kommune oplyst Sekretariatet, at GUS ikke administrerer ordningen i 2018.

Ad 3) Opfølgning på emner fra møde i Brugerrådets møde 27. april 2017

Informationsskilte vedr. bådregistrering. Silkeborg Fiskeriforenings medlem i Brugerrådet, Karlo Jespersen, opfordrede på møde i Brugerrådet 27 april 2017 til, at kommunerne gennemgik skiltene ved isætningsstederne, da man flere steder ikke kunne læse, at registreringsnummeret skulle være påsatte inden søsætning. Silkeborg og Skanderborg kommuner har lavet udkast til nye skilte, der vil blive opsat ved isætningsstederne inden sejladssæson 2018.

Jens Szabo opfordrede til anvendelse af billeder på skiltene frem for tekst.

Silkeborg Fiskeriforening efterspurgte muligheden for at opsynsmændene fik kompetence/bemyndigelse til at forbyde folk at isætte uregistrerede motoriserede fartøjer. Sekretariatet vil undersøge muligheden.

Midler til fartkontrol. Sekretariatet blev kort efter brugerrådsmødet i april 2017 kontaktet af Karlo Espersen fra Silkeborg Fiskeriforening vedr. muligheden for at anvendelsen af droner i indsatsen mod de for hurtigsejlende i GudenåSystemet.

Sekretariatet har derfor undersøgt ved Politiet, hvorvidt anvendelsen af droner var en fysisk mulighed og dels om målinger opnået med droner vil være gyldigt som bevismateriale i en evt. retsag.

Som det er nu, kan en person dømmes ud fra skøn. Når en bådfører sigtes ud fra et skøn, begrundes skønnet med, at fartøjet efter Politiets vurdering planer. Film eller billedmateriale af hændelsen kan forelægges Søfartsstyrelsen mhp. at få en vurdering af, hvorvidt fartøjet har planer. Politiet kan på en kontrol standse båden, og konstatere bådnummer og fører. Dette forelægges i retten for dommeren.

Anvendelsen af droner til hastighedskontrol til vands har flere udfordringer. Vedr. selve dronen, så råder Politiet ikke over droner godkendt til hastighedsmålinger. Lasermålere, som anvendes til fartmålinger, kontrolleres af et uafhængigt værksted, således der er sikkerhed for, at den måler korrekt. Det er besluttet politisk, at laseren kan anvendes til at måle hastighed. Det er en drone ikke. Anvendes en drone, som ikke er godkendt, er vurderingen, at sagen ikke vil kunne løftes juridisk.

Der er også praktiske og tekniske udfordringer. En drone har for nuværende en korte batterilevetid (20-30 min flyvning) og der er krav til vejrliget (minimal blæst og tørt vejr). Selv om en drone har GPS koordinater og tidangivelse, som man må kunne anvende til at beregne hastigheden ud fra, så skal den kobles med et specifikt bådnummer, som sidder nede på siden af båden. Det vil være vanskeligt at filme det.

Der er også sikkerhedsmæssige overvejelser og krav, der skal overholdes, hvis man flyver hen over mennesker.

P.t. er der følgende muligheder for hastighedskontrol til vands ud over skøn: lasermålinger, stopur og opmålt strækning. Fælles for disse metoder er, at udstyret testes og kalibreres inden det benyttes til målinger.

Ad 4) Tømmerflådesejlads kræver tilladelse

Gudenåen rummer mange forskellige fartøjstyper – en af den er tømmerflåder. Kommunerne vil gerne gøre opmærksom på, at det kræver en tilladelse at isætte og sejle med en tømmerflåde i GudenåSystemet. Dette står at læse i §4,3 i [bekendtgørelse om ikke-erhvervsmæssig sejlads og](#)

[anden færdsel på Gudenåen med sidevandløb og søer fra Tørring til Randers: § 4, 3: Sejlads med tømmerflåder og andre lignende fartøjer må kun finde sted med tilladelse fra kommunalbestyrelsen.](#)

Hvis der påsættes en motor på fartøjet, kræver det en registrering af fartøjet inden sejladsen påbegyndes enten i form af en gæsteregistrering eller en fast registrering. Når man ansøger om et registrering til sit fartøj, er der information om der til sejlads med tømmerflåder og lign. kræves kommunal tilladelse. Til de faste registreringer opdages en tømmerflåde af bådsagsbehandleren, når ansøger angiver fartøjstypen i ansøgningen.

Er fartøjet af en fartøjstype som en fx saunabåd, kan det også kræve en byggetilladelse, så den sejlede skal sætte sig ind i reglerne omkring den fartøjstype, som man ønsker at benytte i GudenåSystemet.

Kommunerne giver årligt flere tilladelser til tømmerflådesejlads i GudenåSystemet, og afslag gives som regel kun, hvis ansøger ønsker at sejle før høringsperioden på 4 uger er overstået (f.eks. hvis man får søgt for sent om tilladelsen).

Lars Møller fra Skanderborg kommune gennemgik på mødet tilladelsesproceduren.

Ad 5) Sejladskontrol 2017

2017 var året hvor sejlads for alvor kom i mediernes søgelys – den tragiske dødsulykke i København må betragtes at være startskuddet til en stor interesse for sejlads. Ved ulykken i Københavns Havn mistede 2 turister på tragisk vis mistede livet, da deres båd blev påsejlet af en vandscooter med høj fart. Justitsminister Søren Pape Poulsen (K) har i medierne udtrykt ønske om, at vanvidssejlads skal stoppes, og som virkemiddel hertil foreslås fartøjsregistrering.

I Aarhus var der i 2017 også en sigtelse for uforsvarlig vandscootersejlads, mens man i Limfjorden ikke vil eftersætte vandscootere og jetski af frygt for farlige situationer. En nummerpladeordning efterlyses både i Aarhus og i Limfjorden. Ulykken medførte, at medierne fandt frem til GudenåSystemet, fordi GudenåSystemet qua sejladsbekendtgørelsen netop har en registreringsordning for motoriserede fartøjer.

Men også omtalen af lasertestmålinger i pressemeddelelsen om sejladskontrol i GudenåSystemet har gjort, at der hen over sommeren jævnligt har været indslag at finde i medierne om sejlads, og Sekretariatet har givet flere interviews (radiointerviews til P4 Midt og Vest, P4 Østjylland samt interviews til Horsens folkeblad, TV2-Østjylland, TV MidtVest, Midtjyllands Avis og Aarhus Stiftstidende). Her har informationer opnået i foregående års sejladskontrollen været vigtige informationer til pressen (fart/bødeforlæg) ligesom Gudenåkommunernes registreringsordning og erfaringer hermed har været genstand for interesse.

At der findes en registreringsordning, betyder ikke, at der ikke er fartproblemer i GudenåSystemet, og derfor blev der i 2017 lavet forsøgsmålinger med laser i GudenåSystemet; målinger planlagt før ulykken i København. GudenåSystemet er mindre velegnet end Københavns Havn til den type af

målinger, hvor lasermålinger foretages fra broerne - men sommerens erfaringer i Gudenåsystemet viser, at der er steder, hvor det kan lade sig gøre. Det blev kommunikeret ud i medierne via en enkelt linje i pressemeddelelsen, hvilket sammen med ulykken i København affødte den omtalte store interesse fra mediernes side.

Sekretariatet gav et overblik over de sidste 5 års sejladskontrol. Kontrolniveauet i 2017 var forventet at ligge på linje med kontrolniveauet for 2016, men det foreløbige resultat viser det højeste kontrolniveau endnu registreret (på tidspunktet for Brugerrådsmødet: i alt 29 kontroller). 23 gange blev der foretaget fysiske kontroller, hvor Politiet deltog i langt hovedparten. Mht. foreteelser, så ligger resultatet fra sejladskontrol 2017 på linje med hvad der blev observeret for sejladssæsonen 2016 såvel antalmæssigt som fordelingsmæssigt (antallet af foreteelser pr. foreteelse): 15 (registrering), 8 (vest), 8 (fart), 4 (speedbåds-certifikat), 1 (spiritus). Dertil kommer, at 21 bådejere i Skanderborg kommune har fået 14 dage til at lovliggøre deres registreringsforhold, og det vides derfor ikke om der kommer yderligere bødeforlæg. De administrative kontroller gav også i Silkeborg kommune anledning til opfølgende handling – 28 bådejere blev kontaktet mhp. at lovliggøre deres registreringsforhold. Samtlige forhold er nu bragt i orden.

Karlo Jespersen spurgte ind til, om bådforhandlere sejlads med kunder (demonstrationsøjemed) var at betragte som ikke-erhvervsmæssig sejlads og dermed registreringspligtig. Morten Kjær Andersen fra Politiet vurderede, at sejladsen ville kræve en registrering til sejlads i GudenåSystemet.

Til sejladssæson 2017 havde Politiet fået iværksat et nye søgeord, der skulle kunne gøre det lettere at fremsøge indrapporterede sejladsrelaterede hændelser på døgnrapporten. Der foreligger fortsat en opgave med at få søgeværktøjet til at fungere bedre, samt få folk til at benytte døgnrapporten, da der kun kan fremsøges 2 hændelser. Dette antal forventes ikke at være et retvisende billede. Morten Kjær Andersen fra Politiet understregede behovet for at der blev indrapporteret sejladsrelaterede hændelser til døgnrapporten – døgnrapporten kan synliggøre behovet for yderligere sejladskontrol, og hvis der ikke indrapporteres hændelser fremstår det som om, der ikke er et problem. På mødet blev der fremvist videomateriale optaget af Silkeborgs Fiskeriforeningsmedlem, der tydeligt viste problemer med forhurtigtsejlende fartøjer forskellige steder i GudenåSystemet. Disse var dog ikke indmeldt til døgnrapporten.

Repræsentant for udlejerne langs Gudenåen, Karsten Christiansen, opfordrede til, at uanmeldte kontroller blev placeret i højsæsonen for sejlads frem for i maj måned.

Repræsentanterne fra Silkeborg Motorbådsklub og Silkeborg Fiskeriforening gjorde opmærksom på, at Hjejlebådene sejlede for stærkt til gene for åens andre brugere. Repræsentant for udlejerne langs Gudenåen, Karsten Christiansen, tilbød at tage denne bemærkning med til et kommende møde med Hjejleselskabet - deres både er underlagt samme fartgrænser og regelsæt for sejlads som andre fartøjer i systemet.

Niels Otto Brandt Carstensen fra Langå Bådelag gjorde opmærksom på, at strømhastigheden kunne medføre, at man ikke kunne overholde farthastigheden. Det blev drøftet med Morten Kjær

Andersen fra Politiet om der kunne tages højde for strøm ifm. lasermålinger på samme måde som man trækker 3 km/t fra hastighedsmålinger til lands.

Lars Møller fra Skanderborg kommune gjorde opmærksom på, at man kan påsætte en fartbegrænser på både. Ved Mossø er der, udover fartbegrænsningen på 7 knob, i regulativet er anført forbud for motordrevne fartøjer, der kan sejle over 10 knob.

Ad 7) Sejlads hvor pladsen er snæver

Silkeborg Motorbådsklub har meldt til Sekretariatet, at der opleves generende hækbølger fra hurtigtsejlende følgebåde if. kajakkapsejlads i smalle vandløb, hvor flere kajaker er placeret ved siden af hinanden. Der blev fremvist fotodokumentation af problemstillingen.

Der ønskedes blandt flere af Brugerrådets medlemmer en italesætning blandt åens brugergrupper, at sejladsreglerne (søvejsreglerne: regel 2 (ansvar), regel 6 (sikker fart), regel 9 (snævre løb). overholdes, herunder, at man skal holde sig så tæt ved land som muligt.

Ad 8) Store både på søerne

Taksten for en kommunal liggeplads stiger ved årsskiftet for både over 26 fod – et af argumenterne herfor er, at kano-og kajaksejlende giver udtryk for, at der er ved at være for mange både på søerne.

Emnet har givet anledning til en større debat i dagspressen og en negativ stemning kano-kajaksejlende og motorbådssejlende på Silkeborgsøerne. Stemningen blandt de sejlende i Søhøjlandet havde efter klarlægningen og den positive skiltning af anvendelsesmulighederne af Brosamarbejdets broer i sejladsæson 2017, havde ellers været positiv

Silkeborg Fiskeriforenings medlem i Brugerrådet, Karlo Espersen, gav udtryk for, at problemstillingen vedr. store både ikke tidligere havde været rejst i Brugerrådet, hvis rolle det er at rådgive kommunalbestyrelserne om administration af sejladsbekendtgørelsen.

Silkeborg Fiskeriforening ønskede følgelig, at Brugerrådet tog hul på drøftelsen om bådstørrelse i relation til sikkerhed til søs samt kommer med bud til løsninger herpå. Det blev herfra samtidigt opfordret til, at de kano-og kajaksejlende i Silkeborg Søerne samt beslutningstagerne om takstændringerne på et kommende Brugerrådsmøde redegjorde for om/hvorfor de store både var et problem.

Holdningen i Brugerrådet var, at man ønskede fælles løsninger gennem dialog.

Brugerrådet for Sejlads på Gudenåen vurderer, at størrelsen på en båd ikke udgør et problem for åens forskellige brugergrupper. Der kan være problemer med fartøjstypen og især hvordan fartøjet bliver anvendt (fartproblematik).

Ad 9) Orientering fra GudenåSamarbejdet

GudenåSamarbejdet er Gudenåkommunernes samarbejde om oplevelses-potentialet på og omkring Gudenåen til glæde for borgere og med henblik på øget bosætning og turisme.

GudenåSamarbejdet har mange bolde i luften, og på mødet gav GudenåSamarbejdets netværkskoordinator et overblik over de aktuelle projekter.

Der er trykt 10.000 kort, der viser de utallige oplevelsesmuligheder i og langs Gudenåen – Brugerrådet fik udleveret et kortsæt.

Isætningen af skilte i vandet er igangsat 9. november 2017, og der kommer skilte i vandet på følgende lokaliteter: Salten Å's udløb i Gudenåen, omkring faunapassagen ved Rye Mølle, ud for Alling Vest Teltplads, ud for De Små Fisk Teltplads, ud for Søpladsen i Ans, ved Nørreåens udløb i Gudenåen.

Horsens kommune på oplyste i den forbindelse, at finansieringen for skiltet, der ude i Mossø vil vise retning til hhv. Klosterkanalen, Ry og Skanderborg er på plads.

Der kommer derudover skilte på land ved Tørring Teltplads (fornyelse af højskilte), højskilt til Vestermølle, højskilt til Hotel Julsø, skilt ved Dalgaard, skilte ved Busbjerg og Dannebrogpladsen, skilte på Trækstien, Skilte på Himmelbjerggruten, i Silkeborg, p-pladsen i Vonge, justeres ved den genfundne bro m.v.

Der er et igangværende arbejde med at lave en version af hjemmesiden oplevgudena.dk. Her laves et digitalt kort, som vil få data fra 3 forskellige steder: udinaturen.dk, GuideDanmark samt Historisk Atlas (museer og biblioteker). Der er en indgang målrettet de sejlene – både med og uden motor. I perioden november til marts starter en større kvalificering af data, således at siden er klar til lancering april 2018.

Brugerrådet udtrykte, at de skilte, som GudenåSamarbejdet havde fået opsat til sejladsæson 2017 var til glæde og gavn for åens brugere.

Ad 9 Kommunerne orienterer om projekter i Gudenåen af sejladmæssig interesse

Sekretariatet orienterede om, at den rapport Randers kommune orienterede om på sidste Brugerrådsmøde vedr. den eventuelle vandstuvende effekt af øerne i deltaget ved Randers ([Orbicon rapporten](#)), ligger online på Gudenåkomiteens hjemmeside under publikationer

Horsens kommune oplyste, at Den Røde Spands Afløser er etableret inden sejladsæson 2018. Der etableres et nyt i-og optagningssted, og der er taget højde for, at kajakbruger har andre behov end kanosejlende

Silkeborg Kommune oplyste om følgende: ”De Små Fisk” renoveres, i undersøgelser er igangsat for at klarlægge hvorvidt der kan etableres en isætningsplads for motoriserede fartøjer. Derudover er høringsen om regulativ for Silkeborg Langsø udløbet. Regulativet skal nu behandles politisk.

Muligvis igangsættes en revision af regulativet for Mossø-Silkeborg sammen med Skanderborg kommune.

Skanderborg kommune håber på at komme i dialog med de nye ejere af Fuldbro Mølle mhp. at skabe bedre passageforhold for både fauna og de sejlene. Dette kunne være ved at fjerne en opstemning.

Favrskov Kommune færdiggør i 2017 fase 1 af arbejdet i området ved Dannebropladsen, ganske få ting udestår. Fase 2 indeholder et åbad, og her skal der igangsættes forundersøgelser for at fastslå egnetheden af lokaliteten hertil

Ad 10) Medlemmerne orienterer om nyt fra interessefællesskaberne i rel. til sejladsen på åen

Karlo Espersen fortalte, at der pt. er stilstand i opsætningen af fiskeplatforme i Silkeborg området, men det formodes, at den aftale opsætningsrate med 1 pr år genoptages

Jens Szabo fortalte om, at Skanderborg kommune arbejder med et projekt i Skimminghøjområdet, men at man pt kun er i forundersøgelserfasen.

Knud Erik Hesselbjerg fra Naturstyrelsen opfordrede til, at man i referatet bragte en liste over igangværende aktiviteter langs Gudenåen. Denne liste findes efter referatet herunder (se side 14).

Ad 11) Brugerrådet for Sejlads på Gudenåen 2018-2021

Brugerrådets funktionsperiode følger den kommunale valgperiode, hvorfor der i starten af 2018 skal sammensættes et nyt Brugerråd med en 4 årig funktionsperiode. Der skal søges om medlemskab – et interessefællesskab kan være repræsenteret med ét medlem og én suppleant. Suppleanten kan deltage i møderne, hvis medlemmet er mødeforhindret

[Informationen om ansøgningsproceduren vil være at finde på Gudenåkomitéens hjemmeside](#) under Brugerrådets faneblad, og Sekretariatet overvejer udover en offentlig annoncering muligheden af (i lighed med sidste ansøgningsrunde) at informere interessefællesskaber, der for nuværende ikke er medlem, om muligheden for medlemskab.

Nuværende medlemmer kan på lige fod med andre interessefællesskaber søge om en af de 15 pladser i Brugerrådet – den begrundede ansøgning om medlemskab sendes senest 31. januar 2018 til Gudenåkomitéens Sekretariat. Gudenåkomitéen sammensætter på deres første møde i 2018 på baggrund af de indkomne ansøgninger det kommende Brugerråd, så en så bred geografisk og interesse-mæssig sammensætning som muligt opnås.

Sekretariatet indkalder de nye medlemmer – det sker forventeligt omkring uge 11/uge 12 i 2018. Første Brugerrådsmøde vil ligge ganske kort tid herefter (forventeligt i slutningen af april). Brugerrådets mødedatoer vil som altid blive lagt ud på hjemmesiden, så snart møderækken er besluttet.

Ad 12) Sejladsstatistik 2017

På Brugerrådsmødet gav Sekretariatet en oversigt over den del af sejladsen, som Sekretariatet har data på, herunder udlejningssejladsen i den koncessionsordning, som har været trådt i kraft siden årsskiftet.

Det er ikke muligt at give et endeligt tal over aktive motoriserede fartøjer i 2017 – dvs. både med en gyldig motorbådsregistrering – da 2017 ikke er omme. Registreringer foregår på alle tider af året. Dog er der en formodning om, at antallet grundet en øget kontrolindsat i Søhøjlandet vil være lidt højere end de foregående år. Der har været solgt lidt flere gæstemærker end de andre år – dette kan muligvis skyldes, at Regattaen var et af de 5 mega-events ifm. Aarhus 2017.

Antallet af indehavere med koncessioner til ikke-motoriseret langtursudlejning var uændret i den nye koncessionsordning (2017-2020) ift. den gamle koncessionsordning (2013-2017), men der var færre koncessioner i brug. Det laverer antal koncessioner forventedes ikke i sig selv at medføre færre udlejningssejladser, men afspejlede behovet for færre koncessioner grundet fraværet af strækningsopdelte koncessioner og koncessionsbundne starttilladelser.

Den nedadgående tendens set ift. hvor mange udlejningsfartøjer, det var på vandet og i hvor lang tid, de var der, fortsatte i 2017 (langturssejladser). Top 5 populære start- og stoppesteder blev gennemgået, og det viste, at relativ få steder bar en stor andel af alle starter/stop. I 2017 fortsatte tendensen med, at det var mindre populært udelukkende at sejle på strækningen fra Mossø-Randers og mere populært at forblive på den sydlige del af åen eller starte på den sydlige del og forsætte sejladsen i Gudenåsystemet.

Det elektroniske system, der håndterer udlejningssejladsen på strækningen Tørring-Klostermølle har 3 automatiske stopklodser ("lofter"), der aktiveres, hvis man forsøger at udlejer mere end det tilladte niveau. På intet tidspunkt i 2017 blev en automatisk stopklods aktiveret.

Ud af de 9615 sejl dage til rådighed på strækning 1, blev de 7412 anvendt (opgjort pr. 7. november 2017). Der var dermed 2203 dage tilbage på opgørelsestidspunktet i 2017. Af den samlede udlejningssejladser med ikke-motoriserede fartøjer foregik dermed over 1/3 på strækningen Tørring-Klostermølle, og knapt 2/3 i resten af Gudenåsystemet.

Ad 13) Eventuelt

Politiet ser med interesse på den grænse, der på Sjælland anvendes til at vurdere hvorvidt et fartøj til vands kan føres på betryggende vis (1,2 promille). Denne grænse eller en lignende kunne med fordel overføres til Gudenåsystemet. Der er et godt samarbejde Politikredsene imellem omkring Gudenåsystemet, og der er et fortsat fokus på behovet for sejladskontrol.

Hjemmesiden OplevGudenå – tømmes for indhold, som for [informationsmaterialet](#)s vedkommende vil kunne findes på Gudenåkomitéens hjemmeside. Indtil den nye version af OplevGudenaen.dk kommer til april 2018 (se referat for punkt 8) fungerer siden som midlertidig landing page

I 2017 har Sekretariatet forbedret informationerne om isætning af både (info om slæbestedets kapacitet mm.) på den fælles sejladshjemmeside www.sejladspaagudenaen.dk. Alle stederne der findes på motorbådskortet findes i oversigten.

I Silkeborg kommune får man som borger med behov for hjælp til bådregistreringer nu hjælp et andet sted end i Borgerservice (ejendomme – der også administrerer de kommunale liggepladser). Kontaktinformationerne findes naturligvis på www.sejladpaagudenaen.dk

Oversigt over aktiviteter langs Gudenåen – listen stillet til rådighed af Knud-Erik Hesselbjerg (NST). Ift. det tilsendte er projekterne med numrene 1, 2, 5 og 6 er opdateret, og projekt nr. 10 er nyt.

Revisionsdato: 14. november 2017

1. Landgangssted i Uldum Kær (forbedring af stisystem)
2. Vandplanprojekt ved Vestbirk (projektet kan muligvis påvirke sejladsen)
3. Natur- oplevelsescenter på Vestbirk Vandkraftværk
4. Helhedsplan for stier fra Vestbirk til Voervadsbro
5. Partnerskab fra Voervadsbro til Klostermølle
– igangværende aktiviteter er etablering af et isætningssted ved Klostermølle, opsætning af bænke og bord/bænke-sæt i området, opsætning af nye informationsskilte/kortborde i området inkl. opdatering af eksisterende informationsmateriale, afmærke/genopmærke rute.
6. Vandplanprojekt ved Klostermølle (vand ledes uden om Klostermølle, projektet forventes ikke at påvirke sejladsen)
7. Partnerskab om tilgængelighed og formidling om Mossø
8. Udvikling af Øm Kloster
9. Partnerskab om indretning af Skimminghøj i Ry
10. Skanderborg Søtorv” - med søbad og mange andre aktiviteter tilknyttet Skanderborg Sø.
11. Helhedsplan for Himmelbjerget
12. Partnerskab om De Små Fisk
13. Helhedsplan for Indelukket
14. Partnerskab om friluftsliv på og ved Søerne i Søhøjlandet
 - ✓ [Formidlingskoncept for Søhøjlandet](#)
 - ✓ Formidling af faciliteter fra vandsiden
 - ✓ Formidling af broerne over Gudenåen
 - ✓ Formidling af landgangsbroerne på offentlige arealer
 - ✓ Mulighederne for at bade og dykke i Søerne
 - ✓ Formidling af lystfiskeri på søerne
 - ✓ Udvikling af isætningssteder
 - ✓ Markedsføring af friluftslivet
 - ✓ GudenåKrydsningspunkter
15. Partnerskab om Odden i Silkeborg Langsø
16. Trækstien fra Silkeborg til Kongensbro
17. Tvilum Kirke
18. Trækstien i Vejerslevskov
19. Trækstien ved Bjerringbro inkl. nyt havneanlæg ved Bjerringbro Teltplads
20. Trækstien ved Ulstrup
21. Indretning af Dannebrogpladsen inkl. bl.a. nyt isætningsanlæg og shelterplads
22. Kællinghøl pladsen
23. Langå Marina
24. Tørvebryggen – ”Byen til vandet”

Brugerrådet for Sejlads på Gudenåen

Møde 9. november 2017

Silkeborg Rådhus



Brugerrådet for sejlads

1: Velkomst

v./Majbritt Kjeldahl Lassen



Gudenåkomitéens koordinator er mødeleder

Særlig inviteret gæst (Morten Kjær Andersen, Politiet)

Tæt pakket dagsorden

- Sekretariatet har modtaget flere henvendelser om punkter
- ændret kronologi

2: Orientering fra Gudenåkomitéen

v./ Majbritt Kjeldahl Lassen

Siden sidst:

1 enkelt Gudenåkomitémøde (23. juni 2017), få emner af sejladsmæssig interesse (referat www.gudenaakomiteen.dk)

Følgende emner af relevans for sejladsområdet

[Orientering om udlejningssejladsen på Gudenåen]

Godkendelse af hjemmesiden videnomgudenaen.dk

Gæstemærkeordningen for ikke-hjemmehørende fartøjer i Horsens og Hedensted kommuner.

Viden om Gudenåen

Kontakt | Sitemap



Mange funktioner



Vandets vej til havet



Flodens munding



Et bedre miljø



Åens dynamik




Rekreativ brug

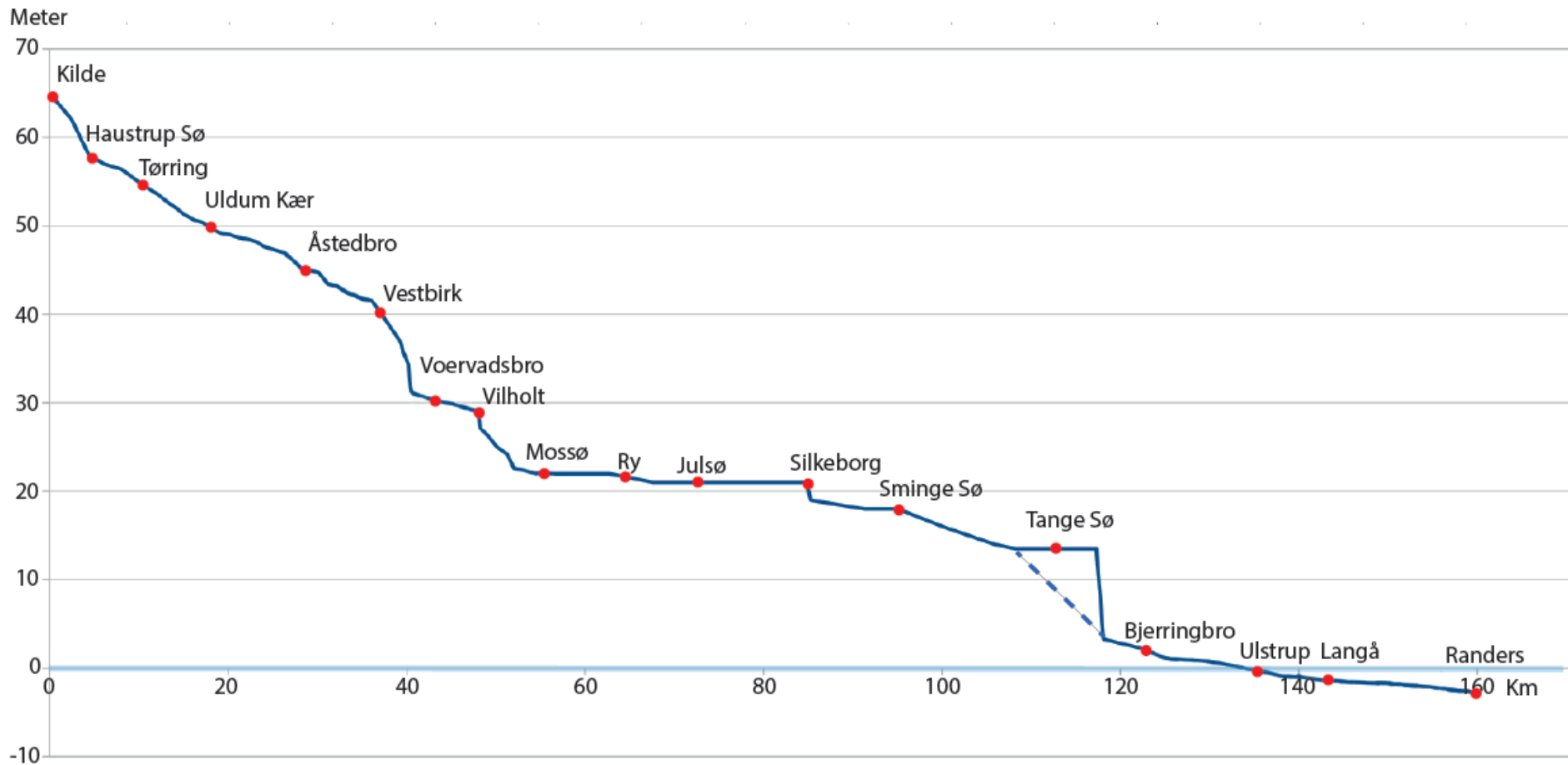
Nu er den her!

En anden måde
at formidle viden
(natur, hydrologi, miljø)

- Læsevenlig
- Dynamisk
- Opdateret
- Bred målgruppe
- Trad. topnavigation
- 6 "døre"
(underinddelt)
- Ekstra viden
- Videoer



Vandets vej til havet





Alle stoffer i vandet påvirker Gudenåens vandmiljø, både de stoffer, som stammer fra mennesket selv... Tegning Stig Bachmann Nielsen, Naturplan.

De nye vådområder mellem Randers og Langå

Her ser du de nye vådområder, "Gudenåengene", som er genskabt i deltaet og ådalen mellem Randers og Langå.

Randers Kommune, Århus Amt og Aage V. Jensens Fonde har stået for naturgenopretningen.

De viste vådområder er genskabt fra 2004 til 2016. I alt er der genskabt 4 km² vådområder (400 ha).

Der er også nedlagt 2,7 km² pumpelag (270 ha), hvor flere ejere var fælles om at drive afvandsingspumper, og der arbejdes stadig på at slippe vandet fri andre steder i ådalen.

Kort: Stig Bachmann Nielsen, Naturplan.

... og fra husdyr. Tegning Stig Bachmann Nielsen, Naturplan.

Vandremuslinger i filtertragten

Vandremuslingerne filtrerer alger og andre små partikler, og gør vandet mere klart. Tegning Stig Bachmann Nielsen, Naturplan.

Glæde under vandet!

Ørreder fandt hurtigt det gendannede stryg. Ørreder gyder i fordybninger, som hunnen graver i gruset på lavt og hurtigt strømmende vand. Efter gydningen dækkes æggene, så de er godt beskyttet. Æggene får ilt fra vandet, som strømmer gennem de små åbninger i gruset. Tegning Stig Bachmann Nielsen, Naturplan.

Hjemmesider er til for at blive brugt!

- markedsført via GudenåSamarbejdets mange kanaler,
- kommunernes egne informationskanaler (WWW, FB)
- kommunernes skoleafdelinger
- link fra Gudenåkomitéens egne hjemmesider
- pressen er orienteret.
- link til Brugerrådets medlemmer
- link til fartøjsudlejere

Spred budskabet!!



Gæstemærkeordning (Tørring-Klostermølle)

Gæstemærker sælges via Tørring Teltplads (125 kr./stk., gyldigt 5 dage, max 50 gæstemærker/uge). Gudenåcenterets Støtteforening (GUS) administrerer gæstemærkeordningen

Ønske: et mere fleksibelt system

BfS1-17: Løsning på politisk niveau mlm. Horsens/ Hedensted Kommune

- Gudenåkomitéens Sekretariatet skal administrere ordningen
- Løsningen skal være digital (= motorbådsløsningen)
- Prisen nedsættes til 100 kr. per mærke.
- Indtægterne bruges på adm. af det digitale system + sejladskontrol

Kravspecifikation til IT system udarbejdet - systemet forventes at kunne testes efter sejladssæsonen 2017



Gæstemærkeordningen drøftet igen - etableringsomkostningerne var væsentligt højere end budgetteret

Beslutning:

- Sekretariatet skulle udarbejde en omkostningsneutral fællesløsning
- Løsningen skulle indeholde prisharmonisering for gæstemærker i **hele** GudenåSystemet
- Priserne for et gæstemærke skulle holdes på et rimeligt niveau ift. nuværende pris
- Prisharmonisering skulle godkendes af kommunalbestyrelserne (taktsblad)



Gudenåkomitéen præsenteres 8. december 2017 for sagsfremstilling



Beslutning om pris for gæstesejlads i GudenåSystemet kan træffes



Herefter skal prisen godkendes i Gudenåkommunerne



Når prisen er fastsat, igangsættes IT arbejdet



Nyt system forventes sejlads sæson 2019

3: Opfølgning på emner fra møde i Brugerrådets møde 27. april 2017

v./ Majbritt Kjeldahl Lassen



Informationsskilte vedr. bådregistrering

Opfordring (Silkeborg Fiskeriforening):

gennemgå skiltene ved isætningsstederne – krav om påsat registreringsnummer **inden søsætning** fremgår ikke tydeligt.

Silkeborg og Skanderborg kommuner har siden lavet udkast til nye skilte, der vil blive opsat ved isætningsstederne inden sejlads sæson 2018

Velkommen til Gudenåsystemet i motorbåd

- Husk! At alle motordrevne fartøjer skal registreres inden søsætning i Gudenåsystemet på hjemmesiden www.sejladspaagudenaen.dk. 
- Der findes 2 registreringstyper – en fast registrering og en gæsteregistrering:
 - Er man bosiddende i en Gudenåkommune, kan man købe et fast registreringsnummer, som skal fornyes/betales årligt.
 - Gæster man Gudenåsystemet skal man købe et gæsteregistreringsnummer. Pris og varighed fremgår af hjemmesiden. Her findes også en oversigt over steder, hvor gæstemærker kan købes lokalt.
- Registreringsnummeret skal påsættes bådens forstavn på begge sider inden søsætning 
- Motoriseret sejlads må kun ske på de vandløb og søer, der er markeret med blå på kortet.
- Sejlads med fartøjer omfattet af vandscooterbekendtgørelsen (f.eks. jetski, vandscooter og lign.) er forbudt i hele Gudenåsystemet
- Al sejlads og landgang er forbudt i siv- og rørskov.
- Overtrædelse af hastighedsbestemmelser, lokale sejlforbud og manglende bådregistrering straffes med bøde.

Midler til fartkontrol

Kan man anvende droner i indsatsen mod de for hurtigtsejlende i GudenåSystemet?

Sekretariatet har undersøgt ved Politiet

- 1) er anvendelsen af droner en fysisk mulighed
- 2) er målinger opnået med droner gyldigt bevismateriale i en evt. retsag

*Kan man?
Holder det?*



Sådan er det nu:

Muligt at sigte/dømme bådfører ud fra skøn

Sigter man ud fra et skøn, begrundes skønnet med, at fartøjet efter Politiets vurdering planer

Film og/eller billedmateriale af hændelsen kan forelægges Søfartsstyrelsen


(vurdering af, om fartøjet har planer)

Politiet kan på en kontrol standse båden

- konstatere bådnummer
- konstatere fører

Forelægges i retten for dommeren

**S
K
Ø
N**




Sådan er det nu:

Udover skøn er der pt. følgende muligheder for hastighedskontrol til vands:

- Lasermålinger
- stopur og opmålt strækning

Fælles for metoderne: udstyret testes + kalibreres inden brug



Udfordringer v. anvendelse af droner til hastighedskontrol til vands

Droner er ikke godkendte til hastighedsmålinger

- vs. lasermålere, som anvendes til fartmålinger, kontrolleres af et uafhængigt værksted – **sikkerhed for korrekt måling.**
- politisk besluttet, at laseren kan anvendes til at måle hastighed. Det er en drone ikke.
- anvendes en drone, som ikke er godkendt, er vurderingen, at **sagen ikke vil kunne løftes juridisk.**

Praktiske & tekniske udfordringer

- kort **batterilevetid**
- krav til **vejrliget**
- **hastigheden skal kobles til fartøjet.** Nummeret er placeret i stævnen. Vanskeligt at filme.
- **Sikkerhedsmæssige overvejelser og krav** (flyver hen over mennesker).

4: Tømmerflådesejlads kræver tilladelse

v./ Majbritt Kjeldahl Lassen

Kært barn – mange fartøjstyper



**Tømmerflåder i
GudenåSystemet
kræver en tilladelse**

Påsættes motor
kræves en motorbåds-
registrering.

§ 4, 3: *Sejlads med tømmerflåder og andre lignende fartøjer må kun finde sted med tilladelse fra kommunalbestyrelsen.*

Hvis tømmerflåden føres v. motor.....








 info om påkrævet tilladelse

Gæstenummer til motorbåd

Velkommen som gæst i Gudenåsystemet! Her kan du købe et gæstenummer til din motorbåd – det koster 30 DKK og er gyldigt i 14 dage.

Ønsker du ikke at benytte dig af vores betalingsside, kan du få hjælp til at lave et gæstenummer ved at tage kontakt til et af vores servicesteder – [listen finder du ved at klikke her](#). Vær opmærksom på, at nogle af servicestederne kræver et mindre gebyr for at hjælpe med at lave gæstenummeret. For at kunne føre en tømmerflåde med gæstenummer kræves, at der er givet tilladelse til sejlads med tømmerflåden fra kommunen.

Fartøjsinformation

Fartøjstype *	Andet	<input type="button" value="v"/>	
Fartøjets længde *	<input type="text"/>	Meter	
Motorstørrelse *	<input type="text"/>	i HK/HP	
Har fastliggeplads	<input type="checkbox"/>		
Ejer information			
Navn *	<input type="text"/>		
Adresse *	<input type="text"/>		
Husnummer, etage mm. *	Nr. <input type="text"/>	Etage mm. <input type="text"/>	

Fartøjstype
Husk at beskrive fartøjstypen i feltet "bemærkninger"
Findes din fartøjstype i drop down listen, er sagsbehandlingstiden typisk mindre end 14 dage. Hvis din bådtype ikke står på dropdown listen, skal du kontakte din kommune. Dette sker ved du vælger andet - herefter skal du udfylde feltet bemærkninger. Så vill sagsbehandleren se dette og kontakte dig. Du kan også selv kontakte kommunen. Se kontakt informationen herunder. Dit fartøj kan kræve en særlig tilladelse - f.eks. tømmerflåde. Der er udover sagsbehandlingstid en klagefrist på 4 uger tilknyttet en tilladelse, og det anbefales derfor, at man er ude i god tid. Hvis du bruger Google Chrome som internet browser, kan du desværre ikke se pilen i dropdown menuen. Den virker stadig - placer blot musen i feltet.

Overblik over antal tilladelser givet siden 2015

- **Tilladelser givet til anden fartøjstype:**
 - Tilladelse til andet fartøj Julsøvænget 5 Silkeborg Kommune juni 2015
 - Tilladelse til andet fartøj Julsøvænget 32 Silkeborg Kommune juni 2015
 - Tidsbegrænset tilladelse til sejlads på Gudenå med pram eller motorbåd ved Ulstrup_Favrskov kommune_juni 2015
 - Tilladelse til sejlads med tømmerflåde på Gudenåen_Viborg kommune september 2015
 - Tilladelse til sejlads med tømmerflåde ved GudenåCamping-Brædstrup
 - Tilladelse til sejlads med 2 tømmerflåder på Gudenåen fra Bjerringbro til Ulstrup i 2016_Viborg kommune
 - Tilladelse til sejlads med pontonbåd_Randers kommune 2016
 - Tilladelse til sejlads med tømmerflåde_Randers kommune_2016 (flodsafari)
 - Tilladelse til flydende sauna_Silkeborg kommune_december 2016
 - Dispensation til sejlads med storkano d 11-12 feb 2017_Horsens kommune
 - Dispensation til sejlads med tømmerflåde 16-18-juni 2017 - lavet af Randers kommune
 - Tilladelse til tømmerflådesejlads_KFUM Spejderne_Viborg kommune_3 tidspunkter (2017)
 - Tilladelse til sejlads med elmotor på Almindsø_Silkeborg 2017
 - Tilladelse til sejlads med tømmerflåde_Silkeborg kommune 2017

Sjældent afslag – søg i god tid og sejl først når tilladelsen er gyldig

Eksempel – spejdere på tur fra Bjerringbro til Ulstrup på mødet (MJA d. 12. juni 2017)

Samarbejde skal sikre spejdere på tømmerflåde

KFUM-spejdere skal bygge en tømmerflåde på tre gange fire meter til en tur på Gudenåen

AF KIM SIMMELSGAARD
kfm@mja.dk

BJERRINGBRO Der sad en gang tre mænd på en tømmerflåde, men det er for tid.

En gang i august måned vil der i stedet sidde syv KFUM-spejdere på en tømmerflåde, der skal fragte mandskabet sikkert fra Bjerringbro til Ulstrup.

Endnu er der ikke fastlagt en dato for det spændende og hyggelige projekt, som stikker noget dybere end den fladbundede tømmerflåde.

- Spejderne skal selv bygge tømmerflåde og vise, at de har styr på besøringerne, der binder rafterne og tønderne sammen, fortæller gruppeleder hos KFUM-spejderne, Søren Rauff.

Han forsikrer, at skulle tømmerflåden ikke holde, kan spejderne på 12-14 år naturligtvis svømme, og at de naturligvis også har en redningsvest på.

Processen

- Der er tale om en læringsproces, hvor alle skal vide, at alle skal deltage, for at projekter lykkes. Det samme gælder, når tømmerflåden på fire gange tre meter skal bugseres fra Bjerringbro til Ulstrup. Hvis ikke spejderne hjælpes ad, ender tømmerflåden ude i sivene på turen, hvor det vigtigste er at manøvrere med strømmen, for det hjælper ikke meget at padle, fortæller Søren Rauff om et af årets højdepunkter for spejderne.

- Spejderne, der er med i år, var alle med i



2016, men ellers er det en god måde at blive rystet sammen på, siger gruppelederen.

Undervejs skal spejderne - på samme tid som tømmerflåden bugseres sikkert med strømmen - også spise frokost, inden de »landrer« i Ulstrup efter en tur, der er resultatet af anstrengelserne med at bygge tømmerflåden.

Selvbyggere

- Den bygges de på en formiddag, inden den sættes i vandet, hvor de forventes at være i to og en halv time, og fremme i Ulstrup skilles tømmerflåden i de forskellige dele og transporteres retur til Bjerringbro, forklarer Søren Rauff.

Udover de syv spejdere skal en bygget tømmerflåde også fragte bestyrelsen fra Bjerringbro til Ulstrup på en såkaldt »voksentur«.

For at turen med tømmerflåden realiseres, har projektet været igennem det offentlige system.

• Tømmerflåden må maksimalt være 3

• Sidste år lykkedes det for spejderne at komme tørskoet til Ulstrup på denne tømmerflåde.

gange 4 meter, må ligge ca. 20 cm nede i vandet og skal være uden motor.

- Tømmerflåden må maksimalt sejles med en hastighed på 5 knob og må ikke trækkes.
- Tømmerflåden skal skilles fra hinanden hver dag, at den har været i brug, og skal transporteres væk fra åen, sådan at den ikke ligger nogen steder i/ved åen.
- Der må anvendes en fladbundet tømmerflåde.
- Sejlsads må ikke være til skade eller ulempe for vandløbet og rørskov eller for andres sejlsads, jagt, fiskeri eller rørskaer.

Tilladelsesproceduren gennemgås

5: Sejladskontrol 2017

v./Majbritt Kjeldahl Lassen

§ 17. Kommunalbestyrelserne fører tilsyn med denne bekendtgørelses overholdelse efter reglerne i naturbeskyttelseslovens kapitel 11.

2017

= året, hvor sejlads for alvor kom i mediernes søgelys



Links til sejlads i medierne 2017

Jævnligt interviews og indslag om sejlads i GudenåSystemet

- radio: (P4 Midt og Vest, P4 Østjylland)
- aviser: MJA, Horsens folkeblad, Aarhus Stifttidende,
- TV: TV2-Østjylland, TV MidtVest

? Hvad og hvorfor tjekker man?
? Antal bødeforlæg ?

• Links relateret til ulykken i Københavns Havn

- <http://politiken.dk/indland/politik/art5941041/Vi-kan-allerede-forbyde-sejlads-med-vandscootere>
- <http://politiken.dk/indland/art5940697/Efter-d%C3%B8dsulykke-Havneforening-vil-overv%C3%A5ge-havnen>
- <http://politiken.dk/indland/art5940513/S%C3%A5dan-er-reglerne-for-vandscootere>
- <http://politiken.dk/indland/art5939221/%C2%BBIngen-ser-ud-til-at-l%C3%A6gge-m%C3%A6rke-til-pigen-der-h%C3%A6nger-ud-over-r%C3%A6lingen%C2%AB>
- <http://politiken.dk/indland/kobenhavn/art5939334/En-f%C3%A6ngslet-og-syv-l%C3%B8sladt-p%C3%A5-retsm%C3%B8de>
- <http://politiken.dk/indland/kobenhavn/art5939232/Syv-m%C3%A6nd-og-en-kvinde-i-retsm%C3%B8de-efter-d%C3%B8dsulykke-i-havn>
- <http://politiken.dk/indland/art5939164/Aarhus-oplever-vandscootere-der-sejler-slalom-t%C3%A6t-p%C3%A5-sv%C3%B8mmere>
- <http://politiken.dk/indland/kobenhavn/art5939136/K%C3%B8benhavn-borgmester-foresl%C3%A5r-nummerplader-p%C3%A5-vandscootere-efter-d%C3%B8dsulykke>
- <http://politiken.dk/indland/kobenhavn/art5939106/Kvinderne-var-helt-sagesl%C3%B8se-og-selv-en-erfaren-sejler-ville-have-v%C3%A6re-prisgivet>
- <http://politiken.dk/indland/kobenhavn/art5939043/%C2%BBMan-sejler-op-imod-i-himanden-rundt-om-himanden.-Man-leger-p%C3%A5-vandet%C2%AB>
- <http://politiken.dk/indland/kobenhavn/art5939042/%C2%BBHvis-folk-insisterer-p%C3%A5-at-v%C3%A6re-s%C3%A5-dumme-er-der-hverken-p%C3%A5-land-til-vands-eller-i-luften-nogen-der-kan-forhindre-det%C2%AB>
- <http://politiken.dk/indland/kobenhavn/art5938989/Endnu-en-person-er-d%C3%B8d-efter-voldsom-kollision-mellem-vandscooter-og-udlejningsb%C3%A5d>
- <http://politiken.dk/indland/art5938933/Ung-amerikansk-kvinde-dr%C3%A6bt-da-vandscooter-ramte-b%C3%A5d-ved-Langebrogade>

• Link relateret til Aarhus:

- <http://jyllands-posten.dk/aarhus/politiretsvaesen/ECE9590183/sigtelse-mand-bragte-andre-i-fare-med-vandscooterraes/>

• Link relateret til Gudenåsystemet

- <http://www.mja.dk/artikel/debat-om-nummerplader-p-vandet-raser-men-her-har-vi-dem-allerede>
- <http://www.mja.dk/artikel/ry-betjente-tester-laser-teknik-p-serne>
- <http://www.mja.dk/artikel/pres-p-trafikken-til-vands>
- <http://www.mja.dk/artikel/politiet-tjekker-fart-og-sprit-p-serne>

Flere vandscootere sejler omkring i Københavns havn lørdag aften.

Ved Langebro gasser de op med retning mod to små både med flere unge kvinder i hver. En vandscooter kommer ud af kontrol og torpederer med høj fart den ene af småbådene.

I følge vidner sejler vandscooterne med en fart på omkring 50 km/t.

To unge amerikanske kvinder mister livet.



Grafik: Jens Herskind

Vandscootere er ikke tilladt i havnen

"Sejladis med vandscootere, jetski, vandski, samt windsurfing og andre vandsportsaktiviteter, må kun finde sted på Københavns Havns søområde efter forudgående, skriftlig aftale." (Havnereglementet)

Fartgrænser i havnen: 6 knob (11 km/t)

i hovedløbet og 4 knob (7,5 km/t) i kanalerne og i sideløb.

Vandscooter



Pris: Ca. 150.000 kr.
Hastighed: Op til 120 km/t
Vægt: 400 kg

Katalysator for interessen

UNDERVISNINGSPRISEN | SAMFUND | POLITIK | UDDANNELSE | KØBENHAVN



→ En fængslet og syv løsladt på retsmøde

15 timer siden

→ Syv mænd og en kvinde i retsmøde efter dødsulykke i havn

17 timer siden

→ Aarhus oplever vandscootere, der sejler slalom tæt på svømmere

19 timer siden

→ Københavnerborgmester foreslår nummerplader på vandscootere efter dødsulykke

20 timer siden

→ Kvinderne var helt sagesløse, og selv en erfaren sejler ville have være prisgivet

22 timer siden

→ »Man sejler op imod i hinanden, rundt om hinanden. Man leger på vandet«

I går

→ »Hvis folk insisterer på at være så dumme er der hverken på land, til vands eller i luften nogen, der kan forhindre det«

23 timer siden

→ Endnu en person er død efter voldsom kollision mellem vandscooter og udlejningsbåd

I går

→ Ung amerikansk kvinde dræbt, da vandscooter ramte båd ved Langebro

I går

Søren Pape til TV2 nyhederne 8/5/2017

»Jeg vil indkalde Københavns overborgmester, politiet og andre relevante myndigheder og aktører til et møde for at se på, hvordan vi får sat effektivt ind over for disse vanvidssejladser.

Minister klar med tiltag mod vanvidssejladser efter dødsulykke med vandscootere



**Registrering
ønskes!**

Ikke kun København ønsker registreringsordning til fartøjer

Aarhus (sigtelse – uforsvarlig vandscootersejlad)

Limfjorden (tør ikke eftersætte – farlige situationer)

Eva Kjær Hansen adspurgte i 2015 om mulighed for lovgivning på området

POLITI OG RETSVÆSEN 19.05.2017 KL. 11:05

Sigtelse: Mand bragte andre i fare med vandscooterræs

Østjyllands Politi har torsdag sigtet en mand for at have forvoldt fare for andre med sin vandscooter.



AA

Torsdagens fine vejr trak folk til havneområdet i Aarhus. Flere troppede også op med vandscootere.

Det kastede i løbet af dagen anmeldelser om for hurtig sejlads af sig. Det endte med, at en 35-årig mand blev sigtet for at have forvoldt fare for andre, oplyser Østjyllands Politi.

Politiets specialpatrulje tog ned til havneområdet ved Den Permanente, der er en badeanstalt, for at holde øje med vandscooterne.

Da førerne af vandscooterne blev opmærksomme på, at politiet var til stede, sejlede de længere ud og holdt sig ude på vandet.

- Politifolkene besluttede derfor at lade som om, at de forlod området for at lokke vandscooter-sejlerne ind til havnekanten.

- Det bar frugt - og kort tid efter fik politiet fat i en 35-årig mand, der blev sigtet for at have forvoldt fare for andre ved at have sejlet for hurtigt og for tæt på kysten, lyder det i pressemeddelelsen.

En 24-årig mand er sigtet i en anden sag om vandscootere. Han sigtes for dobbelt uagtsomt manddrab for hensynsløst at have udsat andre for livsfare og for at have undladt at hjælpe personer i nød.

Debat: [Vandscootere bør have nummerplade](#)

Det er sket, efter at to amerikanske kvinder tidligere på måneden mistede livet, fordi den 24-årige ifølge politiet på sin vandscooter kolliderede med kvindernes båd i Københavns havn.

Efter ulykken har der været heftig debat om vandscootere.

Vi har registrering i GudenåSystemet!!



Ulykken medførte, at medierne fandt frem til GudenåSystemet, fordi GudenåSystemet qua sejladsbekendtgørelsen netop har en registreringsordning

Formanden for Brugerrådet gav interview umiddelbart efter dødsulykken om Gudenåens båderegister

Debat om nummerplader på vandet raser: Men her har vi dem allerede

10. maj 2017, 07.53

Af [Søren Nielsen](#)

SILKEBORG/RY Siden weekenden, hvor to kvinder døde i en jetski-ulykke i København, har debatten raset om, hvorvidt alle både og vandscootere skal registreres og have nummerplade.

Den model har man allerede erfaringer med i Østjylland.

Det skriver DR Østjylland.

I mange år har det nemlig været et krav, at alle både, der sejler på Gudenåen og Silkeborgsøerne, er nummerpladeregistrerede.

Det fortæller Morten Horsfeldt Jespersen, som er sekretariatsleder ved Gudenåkomiteén, der er et samarbejde mellem de syv kommuner, som Gudenåen løber igennem.

- Vi er glade for at have et overblik over, hvilke både der sejler på farvandet, siger Morten Horsfeldt

Men registrering løser ikke alt. Katalysator nr. 2 for interessen: PM – laser!

Fartkontrol på søerne: Nu vil politiet bruge laser-udstyr

To lokale betjente vil i løbet af sommeren lave et forsøg ved Alling Vest

AF TORBEN JAKOBSEN
torjak@mja.dk

RY Når politiet laver hastighedskontrol på søerne, sker det ud fra et skån. Men i løbet af sommeren vil lokalbetjenten i Ry, Vagn Stensig Kristensen, i samarbejde med færdselsbetjent Poul Lervad, som bor i byen, lave et forsøg med laserkontrol.

Det vil ske omkring Alling Vest, hvor Gudenåen har en smal passage. Ideen er at lave en koordineret indsats, hvor Poul Lervad måler hastigheden fra land, mens Vagn Stensig Kristensen ligger klar ude på søen i en båd.

- Vi bliver nødt til at lave forsøget, hvor vi kan stille laserudstyret op på land. Vi har ikke mulighed for at bruge det ude på vandet, siger Vagn Stensig Kristensen, efter at han har været ude på en rutinemæssig kontrol på søerne ved Ry.

Kontrollen fandt sted den 5. juli om eftermiddagen, hvor der på tre timer blev noteret syv både.

1000 kr. i bøde

To både blev snuppet for at sejle for hurtigt, og de får hver en bøde på 1000 kr., og det skete netop ud fra et skån.

- Vi konstaterer bare, at der bliver sejlet hurtigere end den tilladte hastighed på otte knob (30 km/L/red.), og de får det samme i bøde, uanset hvor hurtigt de sejler, siger lokalbetjenten.



En af fartsynderne var en 16-årig dreng, som netop havde fået certifikat til at føre en speedbåd.

- Han kom med meget høj fart på vel op omkring 30 knob (lidt over 50 km/L/red.), men uanset hvor hurtigt det gik, får han en bøde på 1000 kr., siger Vagn Stensig Kristensen, som samtidig kunne konstatere, at båden ikke var registreret, og det giver yderligere en bøde på 1000 kr.

Manglende registrering i Gudenåregistret var den hyppigste forseelse, som betjenten konstaterede under kontrollen.

Derimod konstaterede Vagn Stensig Kristensen, som var på søen sammen med en kommunal medarbejder og to brandfolk, at der ikke var problemer med certifikater og redningsveste.

◉ Lokalbetjent Vagn Stensig Kristensen har efterhånden erfaring med fartkontrol på søerne. FOTO: KENNETH LYNGHJØJ

mja.dk
Midtjyllands Avis' nyhedsite

TILMELD NYHEDSBREV
Indtast din e-mail

ALT DET G
fuld længde
Første mår

FORSIDE | ERHVERV | SPORT | KULTUR | POLITIK | 112 | DEBAT | NAVNE | DET SKER | LIV:

SILKEBORG | KJELLERUP | BJERRINGBRO | FAVRSKOVHÅMMEL | ENGESVANGHÅST | RY-GALTEN | BRYRUP | VOEL | FI

RADIO SILKEBORG HØR NETRADIO HER

Prøv vores krydsord online her!



Sikkerheden skal være i orden, når der sejles i Gudenåsystemet. Kommunerne bag Gudenåkomiteen har netop udsendt de gældende regler og orienterer også om brug af lasermålinger i denne sæson.

Foto: Kenneth Lynghøj

Silkeborg Gudenåen

👍 Syne godt om Del Opret en profil for at se, hvad dine venner synes godt om.

Politiet tjekker fart og sprit på søerne

Farten skal kontrolleres med laser. Men der skal også kontrolleres for spiritus og sikkerhed

Lasermåling

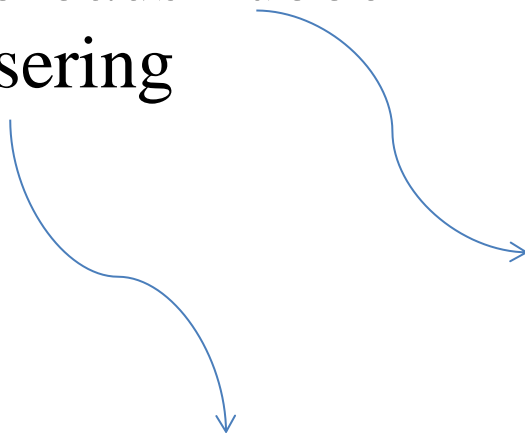
Politiet i Københavns havn har gode erfaringer med lasermålinger. Gode forhold (broer).

Ikke forsøgt i Gudenåsystemet – før nu!

- Politiet har lavet en forsøgslasermåling i GudenåSystemet et egnet sted for at afdække om lasermåling vil kunne fungere i GudenåSystemet. **Forsøget gik fint – ingen sejlede dog for stærkt**
- Få linjer herom i PM – stor respons i medierne, sejladskontrol og hastighed til søs fik stor eksponering.

Sejladskontrollerne varsles

- medier
- PM til motorbådsklubber
- særlig advisering





Silkeborg Sejlkub

Velkommen
Unge
Kontakt
Nyt
Kalender
Resultater
Opslag
Sejlerskole
Havnen
Sejlsområde
Billeder
Links
Sikkerhed/Miljø
Medlemmer

vindstille, hvilket også var varslet. Søndagen blev en rigtig fin septemberdag med svag vind, sol og enkelte vindbyger. Sejladserne i den springende vind blev tætte og spændende.

[Indbydelse](#) [Resultater](#)

Stævnet må desværre aflyses
6-Start Søsysteet Rundt lørdag 12. august

Du bliver sendt godt og grundigt rundt i søsystemet – frokostpause undervejs – turen er opdelt i 6 etaper, som hver gælder for en sejlad – ingen kapsejlad i snævringerne, så også både med større dybgang kan være med.

[Indbydelse](#) [Tilmeldte](#)

[Billeder og Video 2016](#)



Sejladskontrol



Der er udsendt en pressemeddelelse fra Gudenåkomiteen om sejladskontrol.
[Klik her](#) for at se den

Medlemsservice

Velkommen til Bådklubben Søtoften

Næste arrangement

Efterårsrensning

7. oktober kl. 8.00

Sæsonen nærmer sig sin afslutning, og vi skal have gjort klubben klar til vinteren.

Der er morgenbrød- og kaffe i klubhuset fra kl. 8.00, herefter går vi igang med arbejdet i og omkring klubhuset.

Standerstrykning

7. oktober kl. 12.00

Vi markerer afslutningen på en veloverstået sæson.

Seneste nyt

VIGTIGT! vedr. bådregistrering og nummerkontrol

29. august 2017

Skanderborg Kommune oplever desværre en del både, som ikke betaler den afgift der er krævet for motorbåde i gudenåsystemet. Vi opfordrer selvfølgelig vores medlemmer til at betale de 200 kr. om året det koster. Hvis ikke, risikerer du en bøde når kommunen kontrollerer i september! I tvivl? Læs mer...

[Læs mere](#)

Nyeste billeder

Forårsrensning og standerhejsning 2017



Sandartkonkurrence 2016



Overblik over 5 års sejladskontroller

Forventede ~ samme kontrolniveau som 2016 – foreløbige resultat ligger højere.....

År	Antal kontroller	Antal foreteelser
2013	22	19
2014	21	72 (om alle blev til bøder ej oplyst)
2015	11 (9 fysiske, 2 adm.)	5
2016	16 (14 fysiske, 2 adm.)	30
2017	29 (23 fysiske, 6 adm.)	”36” (+ ≤ 21)

2017: 15 (registrering), 8 (vest), 8 (fart), 4 (speedbåds-certifikat), 1 (spiritus)

2016: 11 (registrering), 7 (vest), 10 (fart), 1 (speedbåds-certifikat), 1 (”tube”)

Anmeldelse af hastighedsovertrædelser

Søgeværktøj - døgnrapporten

Politiet har udarbejdet søgeværktøj

Bedre fremsøgning af indrapporteringer

Tidligere: 1 fremsøgning

Nu: 2 fremsøgninger



**Ikke
retvisende
billede**

Der forelægger fortsat en opgave med

- 1) at få søgeværktøjet til at fungere bedre
- 2) få folk til at benytte døgnrapporten



Brugerrådet for sejlads

7: Sejlads hvor pladsen er snæver

v./ Jørgen Søgaard

Der opleves generende hækbølger fra hurtigtsejlende følgebåde i forbindelse med kajakkapsejladss i smalle vandløb, hvor flere kajakker er placeret ved siden af hinanden.

Reglerne foreskriver, at man holder sig tæt ved land som muligt





Brugerrådet for sejlads

7: Store både på søerne v./Karlo Jespersen



Taksten for en kommunal liggeplads stiger ved årsskiftet for både over 26 fod.

Et af argumenterne herfor er, at kano-og kajaksejlende giver udtryk for, at der er ved at være for mange store både (søerne)

Silkeborg Fiskeriforening ønsker, at Brugerrådet drøfter bådstørrelse i relation til sikkerhed til søs samt kommer med bud til løsninger herpå.



1. Hvordan vil kommunerne reelt kunne **løse ønsket om at begrænse bådenes størrelse, hvis det ønskes?**
2. Håndhævelse af de i henhold **til de nationale fastsatte regler for sejlads** i indre danske farvande
3. **Har båd størrelse nogen betydning for sikker sejlads for kajaker?** Hvilken viden lægger Silkeborg Byråd til grund for denne påstand for ønsket om at begrænse antallet af store både
4. Brugernes kendskab til **søvejsreglerne**: regel 2 (ansvar), regel 6 (sikker fart), regel 9 (snævre løb)

Bekendtgørelse om ikke-erhvervsmæssig sejlads og anden færdsel på Gudenåen med sidevandløb og søer fra Tørring til Randers

§7, stk. 4.

Kommunalbestyrelsens ændringer i registreringsordningerne, herunder fastsættelse af det maksimale antal fartøjer, eventuelt for delområder, fartøjsstørrelser samt beslutning om registrering til sejlads af andre typer fartøjer end nævnt i stk. 1, sker efter godkendelse fra Naturstyrelsen.



8: Orientering fra GudenåSamarbejdet

v./ Gunhild Øeby Nielsen



GudenåSamarbejdet -

er Gudenåkommunernes samarbejde om
oplevelses-potentialet på og omkring Gudenåen.

Til glæde for borgere og med henblik på øget bosætning og turisme



Aktuelle projekter

- 10.000 trykte kort
- Skilte m.v.
- Digitalt kort
- Øvrige aktiviteter



Skilte

Der kommer skilte i Vandet ved:

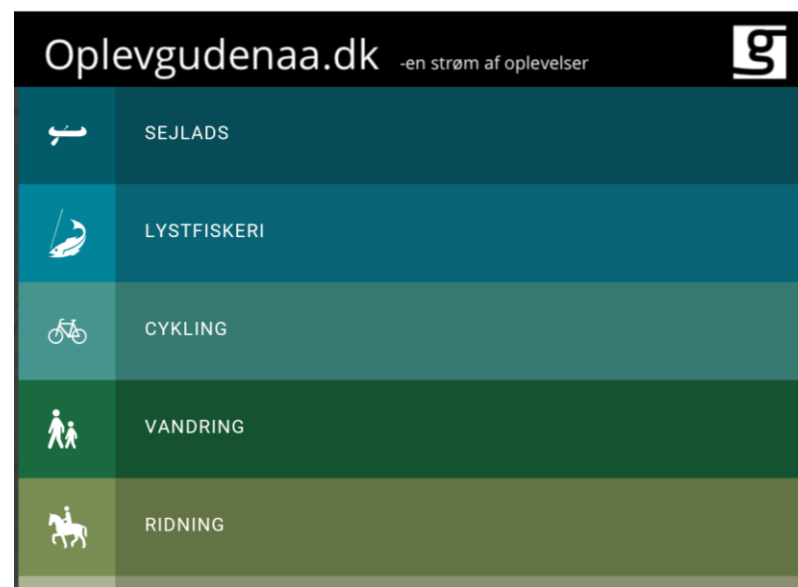
- ✓ Salten Å's udløb i Gudenåen
- ✓ Omkring faunepassagen ved Rye Mølle
- ✓ Ud for Alling Vest Teltplads
- ✓ Ud for De Små Fisk Teltplads
- ✓ Ud for Søpladsen i Ans
- ✓ Ved Nørreåens udløb i Gudenåen

Der kommer skilte på land ved:

- ✓ Fornyelse af højskilte ved Tørring Teltplads
- ✓ Højskilt til Vestermølle
- ✓ Højskilt til Hotel Julsø
- ✓ Skilt ved Dalgaard
- ✓ Skilte ved Busbjerg og Danebrogpladsen
- ✓ Skilte på Trækstien
- ✓ Skilte på Himmelbjerggruten, i Silkeborg, p-pladsen i Vonge, justeres v DGB m.v.

Digitalt kort

- Vers. 2 af oplevgudena.dk
- Samstilling af data fra 3 forskellige databeholdere
 - udinaturen.dk (Naturstyrelsens)
 - GuideDanmark (VisitDenmarks)
 - Historisk Atlas (Museer og biblioteker)
- Nov. – marts: Kvalificering af data
- April: Lancering





Brugerrådet for sejlads

Øvrige aktiviteter

- Regionale cykelruter
- Løb i samarbejde med DGI??





9: Kommunerne orienterer om projekter i Gudenåen af sejladsmæssig interesse

10: Medlemmerne orienterer om nyt fra interessefællesskaberne i relation til sejladsen på åen

Det vil sige – bordet rundt



Brugerrådet for sejlads

11: Brugerrådet for Sejlads på Gudenåen

2018-2021

v./Majbritt Kjeldahl Lassen

Indeværende møde er det sidste i indeværende funktionsperiode (følger den kommunale valgperiode)

Tak for denne gang – på gensyn???

Nye og ”gamle” interessefællesskaber kan søge om et (nyt) 4 årigt medlemskab af Brugerrådet.

Ansøgningsfristen er 31. januar 2018

PROCEDURE



Sådan ansøger du

Interessefællesskaber skal sende en e-mail, hvor ansøgningen er vedhæftet enten som word dokument eller som pdf fil, til Gudenåkomiteéns sekretariat (e-mailen ses i bunden af hjemmesiden).

Ansøgningen skal indeholde følgende 4 punkter:

1. Ansøgers navn (her angives, hvilket interessefællesskab, der søger om optagelse)
2. Kontaktinformationer på repræsentant (navn, adresse, telefonnummer, e-mail)
3. Kontaktinformationer på suppleant (navn, adresse, telefonnummer, e-mail)
4. Begrundelse for ansøgning om medlemskab (max en ½ A4 side)

Ansøgningsfristen er 31. januar 2018.

De udvalgte medlemmer vil blive kontaktet forventeligt medio marts 2018 og indkaldt til første møde i Brugerrådet for Sejlads på Gudenåen umiddelbart herefter.

Mødedatoen for første møde er ikke endeligt fastlagt p.t., men det forventes at være en torsdag eftermiddag i april 2018.

Sekretariatet samler ansøgningerne sammen

Gudenåkomitéen sammensætter det nye Brugerråd – ”så en så bred geografisk og interesse-mæssig sammensætning som muligt opnås”

Sammensætningen sker på komitéens førstkommende møde i 2018 (forventeligt **primo marts 2018**)

Sekretariatet indkalder det nye Brugerråd (ca. uge 11/12). Første møde vil ligge ganske kort tid herefter (ultimo april). Mødedatoerne ligges på hjemmesiden

12: Sejladsstatistik 2017

v./Majbritt Kjeldahl Lassen

Oversigt over udlejningssejlads (langtur) og motorbådssejlads

Motorbådssejlads

Alle både, der kan føres med motor i Gudenåsystemet skal registreres



Hjemmehørende: § 7. Kommunalbestyrelserne i de kommuner, der er nævnt i § 1, fører en registreringsordning for hjemmehørende fartøjer med motor, herunder elmotor.


Gæstesejlende: § 10. Fartøjer med motor, herunder elmotor, der ikke er omfattet af registreringsordningerne i §§ 7 og 9, skal føre en gæstenummerplade ved sejlads. Gæstenummerpladerne udstedes ved den relevante kommunalbestyrelses foranstaltning.



År	Antal aktive både	Antal gæstesejlende
2012	2486	674
2013	2758	801
2014	2950	1069
2015	2973	1022
2016	2910	1033
<i>2017</i>	<i>~ 3000</i>	<i>1078</i>

Ikke-motoriserede fartøjer

- ikke registreringspligt for private kanoer, kajaker osv. på langt størstedelen af Gudenåen
- alle udlejningsfartøjer i hele Gudenåsystemet skal registreres (§9)
- al langtursudlejningssejlads indrapporteres hvert år (monitorerer sejladsstrykket)



10 udlejere m. langturs”kano”koncessioner i gl./ny ordning

- **2013 – 2016: 908 koncessioner** (259 strækning 1 koncessioner, 649 strækning 2 koncessioner)
- **2017 – 2020: pt. 835 koncessioner** (+ 11 til motorfartøjer)

Der var ikke en forventning om, at det lavere antal langturskoncessioner i sig selv ville give mindre udlejningssejlads i perioden fra 2017 og frem.

Afspejler fraværet af strækningsbundne koncessioner + bedre udnyttelse (behov for færre koncessioner)

Forventer færre i 2018



Data udtrukket fra indrapporteringssystemet omhandlende langturssejlads i årene 2012- 2017.

2012	2013	2014	2015	2016	2017
23.272	27.778	23.747	20.682	20.630	19.603

2012-2016: kanodag= antal kanoer * antal dage på Gudenåen

2017: sejldage

Hvor lang tid er et ikke motoriseret udlejningsfartøj på vandet i gennemsnit?

2012	5,97
2013	5,24
2014	4,29
2015	4,23
2016	4,20
2017	3,25



2012 – 2016 kanodag= antal kanoer * antal dage på Gudenåen

2017 – 2020 = sejldage

Hvor sejler turisterne henne?

	2013	2014	2015	2016	2017
Forbliver på strækning 1	10%	9%	10%	12%	17%
Forbliver på strækning 2	80%	83%	81%	75%	66%
Sejler på begge strækninger	10%	7%	9%	13%	17%

Hvor er det populært for turister at starte og stoppe langturssejladser?

TOP 5 START

	2013	2014	2015	2016	2017
1	SK (26%)	SK (27%)	SK (22%)	SK (19%)	TØ (21%)
2	TØ (13%)	T.V. (13%)	T.V. (16%)	TØ (18%)	T.V. (16%)
3	T.V. (13%)	Ry (12%)	TØ (13%)	T.V. (15%)	SK (11%)
4	Ry (12%)	TØ (10%)	Ry (12%)	Ry (10%)	Ry (8%)
5	Gl. Rye (5%)	Gl. Rye (5%)	Gl. Rye (6%)	SK. L.SØ (5%)	SK. L.SØ (6%)
	69%	68%	68%	68%	60%

Hvor er det populært for turister at starte og stoppe langturssejladser?

TOP 5 STOP

	2013	2014	2015	2016	2017
1	SK (18%)	SK (18%)	SK (13%)	Bamsebo 13%)	Bamsebo (13%)
2	Ry (13%)	Ry (11%)	Ry (13%)	Ry (12%)	Ry (11%)
3	Bamsebo(10%)	Bamsebo (11%)	Bamsebo(12%)	SK (11%)	KL.MØ (7%)
4	K.BRO (9%)	K.BRO (8%)	K.BRO (8%)	K.BRO (9%)	SKIM. (6%)
5	Langå (6%)	Langå (6%)	Langå (6%)	Langå (7%)	SK (6%)
	57%	54%	53%	53%	43%

År 1 med den nye koncessionsordning – fokus GudenåSkyen

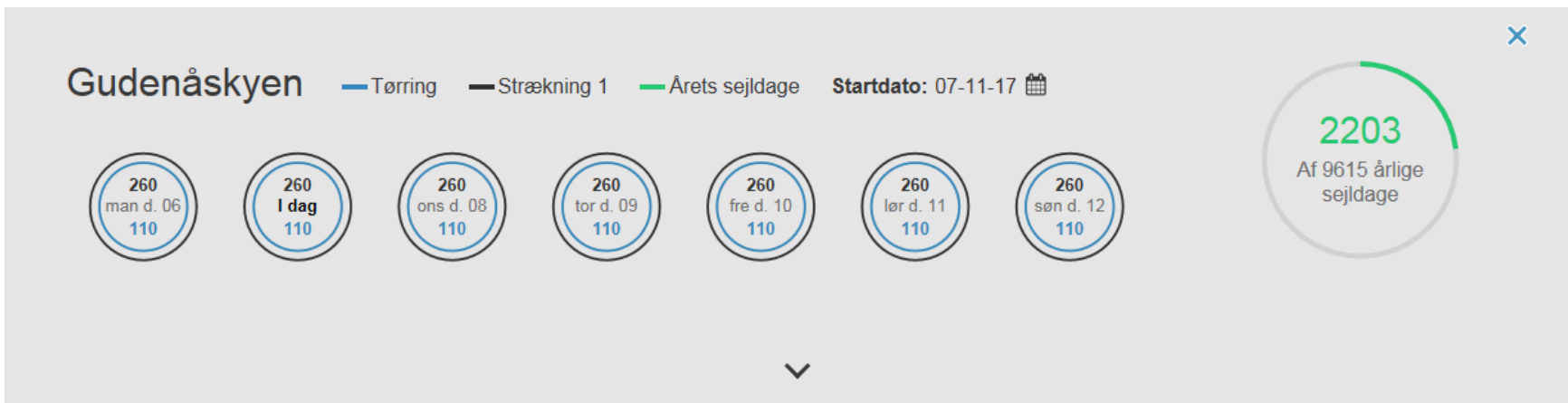
Det elektroniske sejlads håndteringssystem

- helt nyt, udviklet fra bunden, komplicerede funktioner
- fuldstændigt driftsikkert, ingen nedbrud
- ikke nødvendigt at fejlmelde i sæsonen

Restriktioner (Tørring- Klostermølle) ~ ”lofter i Skyen”

- 110 enheder kan starte dagligt fra Tørring (uændret)
- max. 260 enheder af gangen på åen (uændret)
- 9615 sejldage (erstatte starttilladelse ordning 2013-2016)

Ingen af lofterne har været aktiveret i 2017 – dage nok.



Sejlads på Gudenåen

[SEJLADS-OVERSIGT](#)

[DOKUMENTSKAB](#)

[HISTORIK](#)

Majbritt [Logout](#)

Vis filtre

Total antal sejldage: 19603

Download som Excel

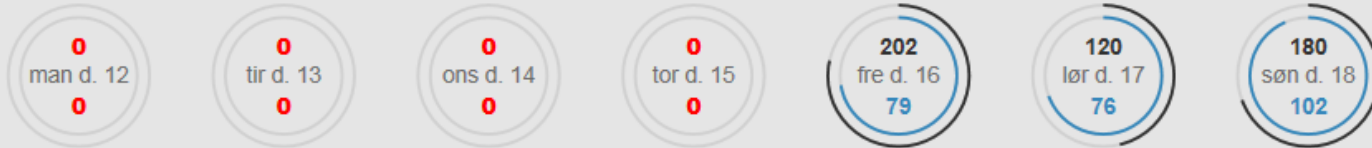
Opret ny sejlads

Det meste ikke-motoriserede udlejningssejlads sker på strækningen Mossø- Randers (knapt 2/3) – 12191 ud af 19603 dage

7412 dage kan tilskrives sejlads på strækningen fra Tørring-Klostermølle. Restdage i 2017: 2203.
Overblik juni-juli-august.

Overblik – juni 2017

Uge 24



Uge 25



Uge 26

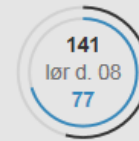


tendens: weekender

Overblik – juli 2017

Tendens: ugens første dage

Uge 27



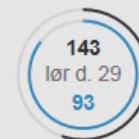
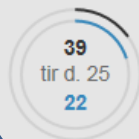
Uge 28



Uge 29



Uge 30



Overblik – august 2017

Tendens: weekenderne vinder løbende frem igen

Uge 31



Uge 32



Uge 33



Uge 34



Uge 35





Brugerrådet for sejlads

13: Eventuelt

v./Majbritt Kjeldahl Lassen

Hjemmesiden OplevGudenaadk

Resultater og publikationer

GudenåSamarbejdet er pr. 1/1 2016 politisk flyttet fra Gudenåkomitéen til borgmesterniveau, og administrativt fra kommunernes teknik og miljøafdelinger til kommunernes udviklingsenheder. GudenåSamarbejdet arbejder ud fra et **overdragelsesdokument** og en **helhedsplan** videre ud fra resultaterne opnået i den periode, GudenåSamarbejdet var placeret under Gudenåkomitéen (2012-2015).

Fra 2012 – 2015 bestod GudenåSamarbejdet af de 2 projekter OplevGudenaaden og VisitGudenåen, De lokale Aktionsgrupper samt Gudenåkomitéen ([læs mere her](#)). Herunder kan du finde links til resultater opnået i perioden

Publikationerne er opdelt efter publikationer med et overordnet fokus, og publikationer med et lokalt fokus (typisk resultater af grønne partnerskaber)

Publikationer med et overordnet fokus:

GudeaaRegistrant (januar 2013)
Gudenåstierne og vandvejen (oktober 2013)
Sejladsoplevelser på Gudenåen-Vandvejen (september 2014)
De gode historier om Gudenåen – anbefalinger om formidling (2014)
Gudenåens udvikling 2012-2014 – resultater af fælleskaber
Netværket for mobil formidling, anbefalinger (maj 2013)
FormidlingsKoncept (januar 2013)
Syv stikord om OplevGudenaad (juni 2012)

Publikationer med et lokalt fokus (lokale partnerskaber):

Formidling ved Vestbirk Kraftværk og Den Genfundne Bro (2014)
Overvejelser om Vestbirk Vandkraftværks fremtid (juni 2014)
Partnerskabet om friluftsliv på og ved søerne i Søhøjlandet_Anbefalinger til forbedring af friluftslivet



OplevGudenaadk
– en strøm af oplevelser



LANDING PAGE

Oplev Gudenåen

Gudenåen og landskabet omkring indbyder til oplevelser lige midt i noget af Danmarks smukkeste natur. Her kan du sejle, cykle, mountainbike, vandre, fiske og meget mere. Du kan også på opdagelse efter Gudenåens mange klostre eller i fodsporene på pramdragerne. Lad dig inspirere!

Vi lancerer et nyt digitalt kort på oplevgudenaadk til marts 2018.

[Leder du efter det nuværende digitale kort? Så klik her](#)

Find mere information hos Gudenåens turistorganisationer

Gudenåen i Hedensted kommune

Oplev Gudenåens udspring, Uldum Kær og Tørring
se mere på [visitjuelsminde.dk](#)



Gudenåen i Horsens kommune

Oplev Vestbirk Vandkraftværk, Den Gefundne Bro og Klostermølle - og se det hele fra Sukkertoppen
Se mere på [visithorsens.dk](#)



Gudenåen i Skanderborg kommune

Oplev Æm Kloster, Himmelbjerg og det smukke Søhøjland
Se mere på [visitskanderborg.dk](#)



Gudenåen i Silkeborg kommune

Oplev Gudenåen og Søhøjlandet fra Danmarks outdoorhovedstad Silkeborg
Se mere på [silkeborg.com](#)





Brugerrådet for sejlads

Ry Marina	<p>150kr for 2 åbninger af bom + 50 kr. depositum for nøglekort (kun Dankort).</p> <p>Gæster kan købe nøglekort og gæstenummer ved OK. Der er et ekspeditionsgebyr på 30 kr. ved køb af gæstenummer og nøglekort til isætningsstedet.</p>	<p>Plus Ry Randersvej 25, 8689 Ry. Tlf. 86 89 13 40 og 86 89 03 40</p> <p>Mail: ry@ok-plus.dk</p>
-----------	---	--

Motorbåde

- Folderen "Gudenåsystemet med motor"
- Regler for registrering af både på Gudenåsystemet
- Vejledning - trin for trin - sådan registrer du din båd første gang
- Vejledning - trin for trin - forny din bådregistrering
- Servicesteder - køb gæstekort til motoriserede fartøjer lokalt
- Retningslinjer til ansøgning om tilladelse til andet fartøj
- Isætningssteder for motorbåde
- Operation Sømærkning- mærkat til båd



Liste over alle isætningssteder
for motorbåde i
GudenåSystemet

Udvidet information

Send gerne rettelser/tilføjelser


Hjælp til bådregistrering?

Funktionen er flyttet

”Ejendomme”

(også de kommunale pladser)

www.sejladspaagudenaen.dk
har opdaterede oplysninger



Tak for denne gang!